



GrupoEnergíaBogotá

Guía de relacionamiento intercultural



Pueblo indígena Wiwa
Pautas básicas de relacionamiento

Proyecto Colectora UPME 06 - 2017
Subestación Colectora 500 kV y Líneas
de Transmisión Colectora - Cuestecitas y
Cuestecitas - La Loma 500 kV



Grupo **Energía** Bogotá

Astrid Álvarez

Presidente
Grupo Energía Bogotá

Fredy Zuleta Dávila

Gerente General
Unidad de Transmisión

2019

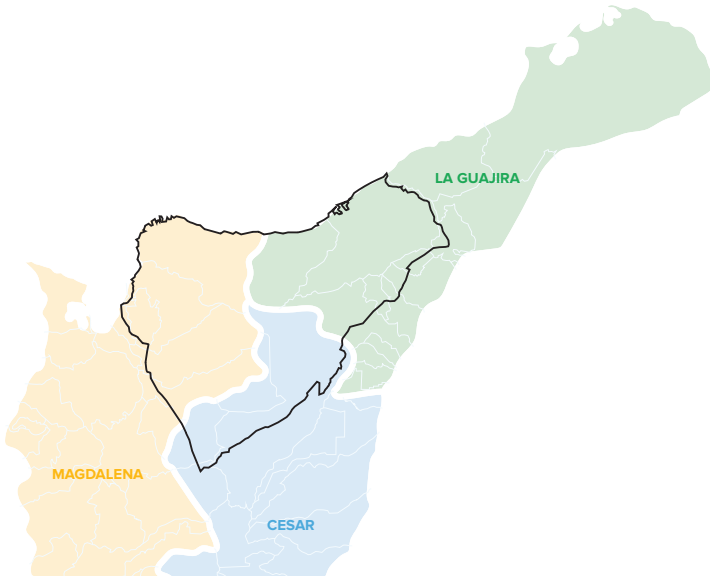


Pueblo indígena Wiwa

La presente guía contiene un conjunto de conceptos básicos, orientados a la construcción de un relacionamiento genuino, permanente y transparente con el Pueblo Indígena Wiwa, acorde con lo establecido en el Convenio 169 de la Organización Internacional del Trabajo (OIT) y en armonía con la política de sostenibilidad y generación de valor compartido del **Grupo Energía Bogotá**.

1. Contexto Línea Negra de la Sierra Nevada de Santa Marta

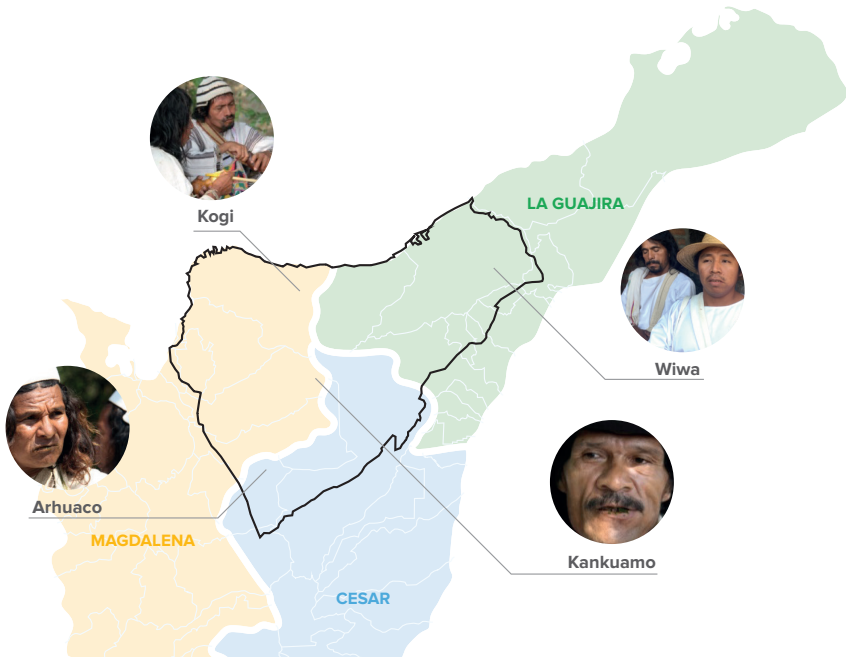
Resolución N° 002 del 4 de enero de 1973 “Línea Negra”. Se conoce como Línea Negra a un corredor imaginario alrededor de la Sierra Nevada de Santa Marta. De esta manera, los pueblos indígenas delimitaron el territorio a través de líneas virtuales que unen los puntos sagrados de la comunidad, es así como los pagamentos en estos lugares garantizan el flujo de las fuerzas espirituales entre los indígenas y el centro de la Sierra.



Mapa territorio tradicional de la línea negra resolución 002 de 1973

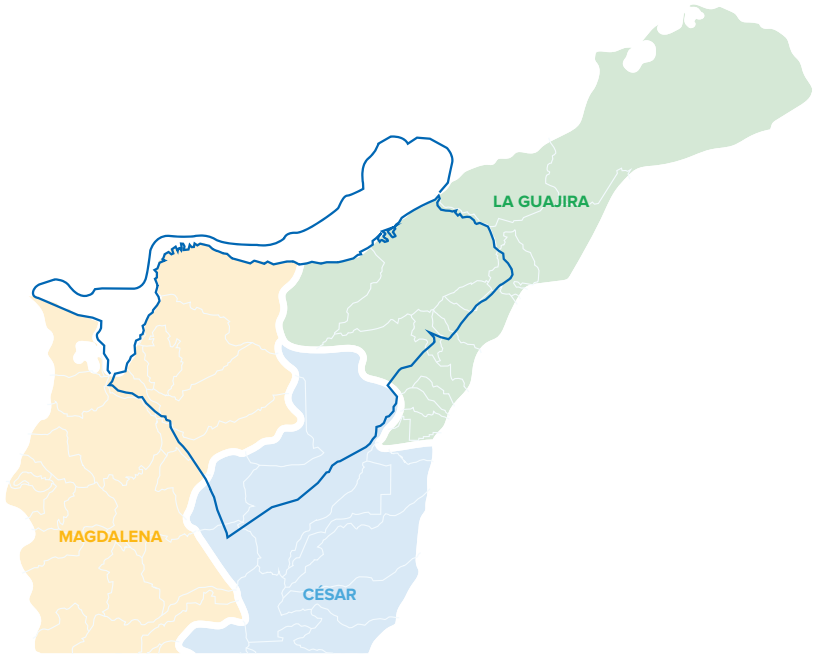
Resolución N° 0837 de 1995 Reconoce como territorio tradicional todo lo que está dentro del corredor de la Línea Negra. En este espacio se encuentran los códigos fundamentales y principios que armonizan el territorio. Asimismo, establece la obligatoriedad por parte del gobierno de realizar Consulta Previa con las comunidades indígenas en el momento que se prevengan medidas que puedan afectar el territorio.

En 1999 los 4 cabildos indígenas conforman el CTC, Consejo Territorial de Cabildos Indígenas de la Sierra Nevada de Santa Marta. Su creación se dió en aras de unir el pensamiento indígena y afianzar el proceso unificador de los cuatro pueblos. Su función es la de actuar como ente regulador de programas y proyectos que se propongan en el territorio, además de trazar caminos que faciliten la interlocución con el Estado.



Mapa pueblos indígenas asentados en la Sierra Nevada de Santa Marta

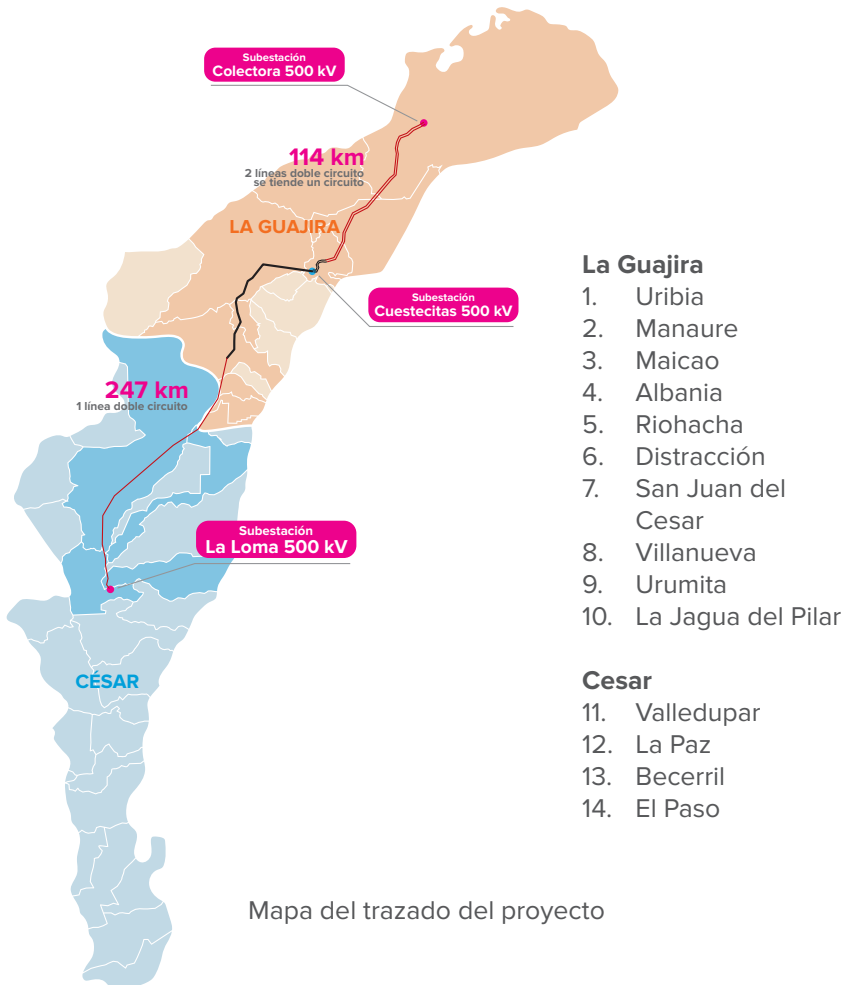
Sentencia T849 de 2014 y Decreto 1500 de 2018 Señala que la “Línea Negra” es considerada una zona de especial cuidado y protección por tratarse de un espacio con gran valor espiritual y cultural para los cuatro pueblos indígenas de la Sierra. Este lugar integra varios espacios espirituales dentro del territorio tradicional, contando en la actualidad con 348 sitios sagrados.



Línea Negra a partir Decreto No 1500 del 2018, en revisión por IGAC

2. Intervención del proyecto Colectora en el territorio tradicional de la Línea Negra

El proyecto Colectora se encargará de transportar por 475 km de líneas de transmisión, la energía generada por siete parques eólicos ubicados en Uribe, La Guajira. Construiremos la subestación Colectora a 500kV y realizaremos la ampliación de las subestaciones Cuestecitas 500kV y La Loma 500kV. De esta manera, pasaremos por un total de 14 municipios, diez de ellos pertenecientes al departamento de La Guajira y cuatro al departamento del Cesar.



Mapa del trazado del proyecto

Nuestra intervención en la Línea Negra de la Sierra se ve representada en **134 km** del proyecto, los cuales están ubicados en Albania, Distracción y San Juan del Cesar. En esta área se encuentra asentado el pueblo Wiwa, uno de los pueblos indígenas que conforman el Consejo Territorial de Cabildos Indígenas de la Sierra Nevada de Santa Marta.



Mapa intervención del proyecto Colectora en el territorio tradicional de la Línea Negra

3. Pueblo indígena Wiwa



Recorrido por el territorio tradicional de la Línea Negra pueblo indígena Wiwa con el equipo del proyecto Colectora, Grupo Energía Bogotá

Información básica

- El pueblo Wiwa es uno de los cuatro grupos indígenas que habitan la Sierra Nevada de Santa Marta. Su población esta entre 12 mil y 14 mil personas
- Las comunidades y familias Wiwas habitan en el resguardo Kogi Malayo-Arhuaco y de forma dispersa en los municipios de El Molino, Fonseca, San Juan del Cesar y Becerril
- El pueblo indígena Wiwa habita las zonas bajas del Piedemonte de la Sierra y son originarios de las zonas más cálidas, provienen de la cuenca alta del río Ranchería, reconocido como “mamanua” o “lugar de origen y sitio sagrado”
- Se definen como “gente del pájaro carpintero”, razón por la cual las mujeres llevan una pañoleta roja sobre la cabeza imitando el penacho rojo del carpintero
- Su población se ubica entre 12 y 14 mil integrantes
- Viven una marcada división de género. Los picos y cerros representan el género masculino y los cuerpos de agua los femeninos



Casa perteneciente a los hombres de la comunidad indígena Wiwa

Glosario

Mamos y Sagas

Autoridades tradicionales espirituales encargadas de armonizar el territorio a través de su comunicación con los sitios sagrados para el mantenimiento del bienestar social. **El Mamo** es la autoridad espiritual masculina, representa el sol, el consejero y el esposo y **la Saga** es la representación femenina, la luna, la abuela y la consejera.

Ley de Origen

Principios y fundamentos existentes desde la materialización del mundo, con un orden específico y funciones claras para cada cosa y cada sitio, escritos en los códigos de la naturaleza (piedras, cerros, canto de los pájaros y sonido de la brisa).

Espacios Sagrados

Culturalmente se definen como las madres y padres de cada uno de los seres de la naturaleza y de todo lo que existe material y espiritualmente. Son la base para el ordenamiento integral del territorio. Son sitios interconectados donde se dictan las normas del territorio y se mantiene la vida. Su perturbación trae enfermedades, conflictos internos y desastres naturales.



Casa perteneciente a las mujeres de la comunidad indígena Wiwa

Datos de interés

- Los picos y cerros son sitios de importancia cultural masculinos
- Las caídas de agua, pozos y ríos son sitios de importancia cultural femeninos
- El sol es el padre y la tierra es la madre
- Las cuevas o grietas son consideradas como orificios en el cuerpo de la madre
- Las rocas grandes y aisladas o de forma particular, son ancestros o seres míticos petrificados, bien sea por sus buenos o malos actos
- Los sitios arqueológicos (petroglifos, cementerios y sitios de habitación) están relacionados con la enfermedad y la muerte
- En los árboles habitan los espíritus de la naturaleza



Sitio sagrado del género femenino

4. Código de comportamiento con el pueblo indígena Wiwa



Tenga en cuenta:

- Dejar en silencio los celulares al llegar al sitio y apagar el celular mientras se realiza la actividad de pagamento
- Saludar a todas las personas que se encuentren en el recorrido y pagamento
- Seguir las instrucciones del delegado Wiwa al llegar al asentamiento indígena y durante el pagamento
- Identificar, reconocer y respetar al guía espiritual del encuentro
- Mantener flexibilidad para desarrollar el trabajo espiritual
- Tener disposición en tiempo para el relacionamiento, se recomienda ir sin afanes, esto genera disposición y ayuda a generar lazos de confianza
- Tomar fotos sólo si la comunidad da permiso

- Pensar que todo lo que usted diga será considerado como verdadero, por eso no realice comentarios de opinión y únicamente hable con la información oficial
- Pedir permiso para utilizar los baños, en caso de que el asentamiento cuente con la infraestructura
- Referirse a ellos como Pueblo Indígena Wiwa
- Utilizar únicamente el código de vestir institucional



Sitio sagrado del género masculino



Lo que no se puede hacer:

- Decir “el proyecto va porque va, el país lo necesita”, ocasiona confrontaciones fuertes y la comunidad puede declararlo como persona no grata
- Opinar o restar importancia a la visión cultural y/o ambiental de la comunidad sobre los impactos del proyecto
- Improvisar, hablar sobre temas de opinión pública o en general de todo lo que pueda generar debate. Tenga en cuenta que la comunidad y la empresa tienen visiones contrarias en lo que debe ser el desarrollo del país



- Ingerir bebidas alcohólicas el día anterior al encuentro
- Utilizar gafas oscuras durante el desarrollo del encuentro, ya que en algunas ocasiones pueden dar el mensaje que se está ocultando algo
- Rechazar el café, bebidas o alimentos que le ofrezca la comunidad
- Utilizar tecnicismos, hable con un lenguaje sencillo
- Hacer recorridos por fuera del sitio de reunión a menos que la comunidad lo planee
- Llevar elementos de valor a la reunión
- Ponerse en situaciones de tensión y crisis que puedan afectar el relacionamiento
- Realizar reuniones en grupo que puedan ser interpretados con desconfianza por la comunidad
- Usar joyas y/o elementos llamativos



- 🐦 @GrupoEnergiaBog
- 📺 Grupo Energía Bogotá
- 📘 @GrupoEnergiaBogota
- 📧 grupoenergiabogota

Oficina principal:
Carrera 9 #73-44
PBX (571) **326 8000**
Bogotá D.C. Colombia

www.grupoenergiabogota.com