

A3	28/07/2017	E.D. Matallana P. Roldan J.E. Ángel	E.D. Matallana	H. Tamayo	Atendidos Comentarios	
A2	27/06/2017	E.D. Matallana P. Roldan J.E. Ángel	E.D. Matallana	H. Tamayo	Comentarios EEB	
A1	25/09/2017	E.D. Matallana P. Roldan J.E. Ángel	E.D. Matallana	H. Tamayo	Comentarios EEB	
A0	22/05/2016	E.D. Matallana P. Roldan J.E. Ángel	E.D. Matallana	H. Tamayo	Emisión Original	
Versión previa						
REV.	(dd/mm/aaaa) Fecha	Elaborado por nombre/firma	Revisado por nombre/firma	Aprobado por nombre/firma	Descripción	Estado
  <p>UPME 04-2014 REFUERZO SUROCCIDENTAL A 500 kV PROYECTO LA VIRGINIA – ALFÉREZ</p>						
<p>ESTUDIO DE IMPACTO AMBIENTAL</p> <p>CAPITULO 3 CARACTERIZACIÓN DEL AREA DE INFLUENCIA DEL PROYECTO</p>  						
<p>REFERENCIA EEB-U414-CT100606-L140-HSE-2003-03-4</p>						

TABLA DE CONTENIDO

3	CARACTERIZACIÓN DEL AREA DE INFLUENCIA DEL PROYECTO.....	6
3.4	MEDIO SOCIOECONÓMICO.....	6
3.4.5	DIMENSIÓN CULTURAL.....	6
3.4.5.1	Área de Influencia Indirecta (All)	8
3.4.5.1.1	Caracterización cultural de comunidades no étnicas.....	8
3.4.5.1.2	Caracterización cultural comunidades étnicas.....	152
3.4.5.2	Área de Influencia Directa (AID)	178
3.4.5.2.1	Caracterización de las comunidades no étnicas.....	178
3.4.5.2.2	Caracterización de las comunidades étnicas.....	307

LISTADO DE TABLAS

Tabla 3.4.5.1	Atributos del Paisaje Cultural Cafetero - PCC	17
Tabla 3.4.5.2	Municipios del área de influencia indirecta con territorios en el Paisaje Cultural Cafetero.....	20
Tabla 3.4.5.3	Dependencia económica y sociocultural de la población del All con los ecosistemas.....	24
Tabla 3.4.5.4	Identificación de los hechos históricos relevantes en el All del Proyecto	51
Tabla 3.4.5.5	Festividades realizadas en los municipios del Área de Influencia del Proyecto.	86
Tabla 3.4.5.6	Sitios de interés cultural y turístico en el área de influencia indirecta del proyecto.....	93
Tabla 3.4.5.7	Bienes declarados de Interés Cultural del ámbito nacional, presentes en el área de influencia del Proyecto, al 15 de abril de 2016.	109
Tabla 3.4.5.8	Número de bienes declarados como Bien de interés cultural, en los municipios del All del Proyecto	114
Tabla 3.4.5.9	Símbolos patrios de los municipios del All del Proyecto.....	118
Tabla 3.4.5.10	Comunidad afro, resguardos indígenas y parcialidades indígenas en el Área de Influencia Indirecta, reconocidas por el Ministerio del Interior.	152
Tabla 3.4.5.11	Asociación de Afrodescendientes Afro-Arauca del corregimiento Arauca en el municipio de Palestina	158
Tabla 3.4.5.12	Comunidad étnica Embera Chami.....	159
Tabla 3.4.5.13	Resguardo La Albania de la etnia Emberá Chamí, en Risaralda Caldas	162
Tabla 3.4.5.14	Resguardo Totumal de la etnia Emberá Chamí, en Belalcázar Caldas	164
Tabla 3.4.5.15	Resguardo Altomira en Marsella, Risaralda.	167
Tabla 3.4.5.16	Parcialidad El Palmar, Filadelfia Caldas	172
Tabla 3.4.5.17	Parcialidad indígena Ambacheque (La Plata) de la etnia Emberá Chamí, en Palestina Caldas	174
Tabla 3.4.5.18	Parcialidad indígena Damasco, reconocida por la administración municipal de Neira.	176

Tabla 3.4.5.19 Parcialidad indígena Damasco de la etnia Embera Chamí, en Neira.	177
Tabla 3.4.5.20 Comunidades étnicas presentes en el Área de Influencia Indirecta	178
Tabla 3.4.5.21 Caracterización cultural de las veredas (fundadores, actividades económicas, hechos históricos relevantes).	182
Tabla 3.4.5.22 Origen de la población y sentido de pertenencia en el AID.	207
Tabla 3.4.5.23 Nivel de solidaridad y resolución de conflictos en la comunidad del Área de Influencia Directa - AID.	225
Tabla 3.4.5.24 Elementos importantes en los cambios culturales en el Área de Influencia Directa -AID.	235
Tabla 3.4.5.25 Capacidad adaptativa frente a cambios exógenos.	248
Tabla 3.4.5.26 Resumen Prácticas culturales (Tradiciones locales en el AID).	255
Tabla 3.4.5.27 Resumen creencias religiosas y sitios de peregrinación en el Área de Influencia Directa - AID.	262
Tabla 3.4.5.28 Gastronomía	270
Tabla 3.4.5.29 Prácticas de medicina tradicional en el Área de Influencia Directa - AID.	275
Tabla 3.4.5.30 Formas de producción tradicional que persisten en el AID.	276
Tabla 3.4.5.31 Festividades realizadas en Área de Influencia Directa del Proyecto.	280
Tabla 3.4.5.32 Recursos con los que se relaciona y el uso por la comunidad del Área de Influencia Directa - AID y destino.	290
Tabla 3.4.5.33 Especies identificadas y áreas de importancia en el Área de Influencia Directa- AID.	296
Tabla 3.4.5.34 Resguardo Suratena, en Marsella Risaralda.	308
Tabla 3.4.5.35 Parcialidad indígena La Soledad, Filadelfia.	313
Tabla 3.4.5.36 Comunidades étnicas presentes en el Área de Influencia Directa.	314

LISTADO DE FIGURAS

Figura 3.4.5.1 Mapa general del Paisaje Cultural Cafetero.	19
Figura 3.4.5.2 Comunidades étnicas presentes en el área de influencia indirecta	154
Figura 3.4.5.3 Consejo Comunitario AFROARAUCA - Área de influencia Indirecta	157
Figura 3.4.5.4 Parcialidad indígena AMBACHEQUE - Área de influencia Indirecta	173
Figura 3.4.5.5 Parcialidad indígena Damasco-Área de influencia Directa	176
Figura 3.4.5.6 Origen Población Heliconia	216
Figura 3.4.5.7 Origen Población Armenia	216
Figura 3.4.5.8 Origen Población Angelópolis	217
Figura 3.4.5.9 Origen Población Amaga	217
Figura 3.4.5.10 Origen Población Caldas	217
Figura 3.4.5.11 Origen Población Fredonia.	218
Figura 3.4.5.12 Origen Población Santa Bárbara.	218
Figura 3.4.5.13 Origen Población Abejorral	219
Figura 3.4.5.14 Origen Población Aguadas.	219

Figura 3.4.5.15 Origen Población Pácora	219
Figura 3.4.5.16 Origen Población La Merced	220
Figura 3.4.5.17 Origen Población Filadelfia	220
Figura 3.4.5.18 Origen Población Neira	220
Figura 3.4.5.19 Origen Población Manizales.....	221
Figura 3.4.5.20 Origen 3.....	221
Figura 3.4.5.21 Origen Población Risaralda.....	221
Figura 3.4.5.22 Origen Población Belalcázar	222
Figura 3.4.5.23 Origen Población Marsella	222
Figura 3.4.5.24 Capacidad adaptativa frente a cambios exógenos en las unidades territoriales del AID.	247
Figura 3.4.5.25 Predominancia del uso de los recursos en el AID	289
Figura 3.4.5.26 Uso de los recursos en el AID.....	294
Figura 3.4.5.27 Resguardo Indígena Suratena -Área de influencia Directa.....	307
Figura 3.4.5.28 Parcialidad indígena La Soledad - Área de influencia Directa	312

LISTADO DE FOTOS

Foto 3.4.5.1 Paisaje Cultural Cafetero - Municipio de Palestina.....	22
Foto 3.4.5.2 Paisaje Cultural Cafetero - Municipio de Marsella.....	22
Foto 3.4.5.3 El café, símbolo de la cultura cafetera.	78
Foto 3.4.5.4 El Jeep, medio de transporte en el sector rural de la región cafetera..	79
Foto 3.4.5.5 Transporte tipo escaleras o “chiva escalera” en Antioquia.	79
Foto 3.4.5.6 Arquitectura tradicional cafetera.....	80
Foto 3.4.5.7 Casas cafeteras.....	80
Foto 3.4.5.8 Parque de Abejorral	80
Foto 3.4.5.9 Parque de Aguadas	80
Foto 3.4.5.10 El carriel.....	81
Foto 3.4.5.11 El poncho o ruana antioqueña	81
Foto 3.4.5.12 Zurriago o látigo	82
Foto 3.4.5.13 Los silleteros de Antioquia: patrimonio cultural.....	82
Foto 3.4.5.14 Santuario Belencito, destino de peregrinación.	83
Foto 3.4.5.15 Semana Santa en vivo (que se celebra entre febrero y abril), en el municipio de Amagá.	92
Foto 3.4.5.16 Gran cabalgata del Abejorro (que se celebra octubre), en el municipio Abejorral.....	92
Foto 3.4.5.17 Fiestas nacionales del corcho (que se lleva a cabo en noviembre), en el municipio de Neira	92
Foto 3.4.5.18 Feria de Manizales (que se realiza en enero), en la ciudad de Manizales.	92
Foto 3.4.5.19 El Verraco de Guaca, municipio de Heliconia.	107
Foto 3.4.5.20 Imagen de la virgen en La Arboleda, municipio de Angelópolis.....	107
Foto 3.4.5.21 Colección arqueológica (Casa Cultural Lucy Tejada), ciudad de Pereira.....	107
Foto 3.4.5.22 Cementerio Jesús María Estrada, municipio de Marsella.....	107
Foto 3.4.5.23 Mondongo.....	116

Foto 3.4.5.24 Bandeja paisa	116
Foto 3.4.5.25 Mazamorra.....	116
Foto 3.4.5.26 Pionono	116
Foto 3.4.5.27 Registro panorámico del territorio del Resguardo La Albania.....	164
Foto 3.4.5.28 Tejido de manillas y pectorales con chaquiras e hilos territorio del Resguardo La Albania	164
Foto 3.4.5.29 Registro panorámico del territorio del Resguardo Totumal.....	166
Foto 3.4.5.30 Cestería en el resguardo Totumal	166
Foto 3.4.5.31 Ubicación de viviendas del Resguardo Altomira.....	171
Foto 3.4.5.32 “Mayor tejiendo atarraya”	171
Foto 3.4.5.33 Mujer artesana del Resguardo Altomira	171
Foto 3.4.5.34 Casa Balcón sector La Bordadita.....	171
Foto 3.4.5.35 El Sancocho.....	274
Foto 3.4.5.36 Los Frijoles	274
Foto 3.4.5.37 La Mazamorra.....	274
Foto 3.4.5.38 La Arepa Paisa	274
Foto 3.4.5.39 Asentamiento nucleado La Cancha en Suratena	311
Foto 3.4.5.40 Salón de enseñanza, para el grado segundo y tercero, sector La Cancha en Suratena.....	311
Foto 3.4.5.41 Secado de café.....	311
Foto 3.4.5.42 Artesanía elaborada por el resguardo Suratena: collar de mujer.....	311

3 CARACTERIZACIÓN DEL AREA DE INFLUENCIA DEL PROYECTO

3.4 MEDIO SOCIOECONÓMICO

3.4.5 DIMENSIÓN CULTURAL

Según la define la UNESCO, la cultura es el conjunto de rasgos propios de una sociedad, o más concretamente:

El conjunto de rasgos distintivos, espirituales y materiales, intelectuales y afectivos que caracterizan a una sociedad o un grupo social. Ella engloba, además de las artes y las letras, los modos de vida, los derechos fundamentales del ser humano, los sistemas de valores, las tradiciones y las creencias. La cultura da al hombre la capacidad de reflexionar sobre sí mismo. Es ella la que hace de nosotros seres específicamente humanos, racionales, críticos y éticamente comprometidos. A través de ella discernimos los valores y efectuamos opciones. A través de ella el hombre se expresa, toma conciencia de sí mismo, se reconoce como un proyecto inacabado, pone en cuestión sus propias realizaciones, busca incansablemente nuevas significaciones, y crea obras que lo trascienden¹.

En todas las sociedades, la cultura influye significativamente en los modos de vida de los diferentes grupos y sus actividades, por lo que se podría definir como un entramado simbólico de la realidad y las maneras en que el ser humano se relaciona con la misma, convirtiéndose en un elemento transversal que hace parte tanto de la cotidianidad como de los momentos más representativos y solemnes de las comunidades.

La Constitución Política de Colombia en sus artículos 70, 71 y 72, hace referencia a la importancia de la cultura en la sociedad nacional y el deber del Estado de promover y fomentar el acceso a la cultura de todos los colombianos en igualdad de oportunidades, por medio de la educación permanente y la enseñanza científica, técnica, artística y profesional. Establece que los Planes de Desarrollo incluirán el fomento a las ciencias y, en general, a la cultura, y la creación de incentivos y estímulos por parte del Estado para quienes desarrollen, ejerzan y fomenten la ciencia y la tecnología y demás manifestaciones enmarcadas en los saberes culturales.

Así mismo, el patrimonio cultural de la Nación está bajo la protección del Estado; el patrimonio arqueológico y otros bienes culturales que conforman la identidad nacional, pertenecen a la Nación y son inalienables, inembargables e imprescriptibles.

Las leyes 139 de 1997 y 181 de 1995 dan lineamientos para la implementación de planes, programas y proyectos orientados al desarrollo del tema, con el fin de generar las condiciones para que la sociedad en igualdad de condiciones, pueda acceder a los bienes y servicios culturales, recreación, actividad física y deporte.

¹ UNESCO. Líneas generales México. S. F. [Citado el 08 de diciembre de 2015] Disponible en: <<http://www.unesco.org/new/es/mexico/work-areas/culture/>>

De acuerdo a la Ley 1185 de 2008 que modifica la Ley 397 de 1997, el Congreso de Colombia decreta en el artículo 4°:

“El patrimonio cultural de la Nación está constituido por todos los bienes materiales, las manifestaciones inmateriales, los productos y las representaciones de la cultura que son expresión de la nacionalidad colombiana, tales como la lengua castellana, las lenguas y dialectos de las comunidades indígenas, negras y creoles, la tradición, el conocimiento ancestral, el paisaje cultural, las costumbres y los hábitos, así como los bienes materiales de naturaleza mueble e inmueble a los que se les atribuye, entre otros, especial interés histórico, artístico, científico, estético o simbólico en ámbitos como el plástico, arquitectónico, urbano, arqueológico, lingüístico, sonoro, musical, audiovisual, fílmico, testimonial, documental, literario, bibliográfico, museológico o antropológico.”

Patrimonio arqueológico: En Colombia el patrimonio arqueológico son todos los vestigios de la gente que vivió en épocas pasadas. Además de los objetos prehispánicos son patrimonio arqueológico las antiguas áreas de habitación, terrazas de cultivo, caminos, cementerios, restos animales y vegetales, y arte rupestre. Los vestigios de las épocas colonial y republicana e incluso de épocas más recientes también son patrimonio arqueológico. Los vestigios y contextos arqueológicos no requieren declaratoria para ser reconocidos como patrimonio de la Nación, a diferencia de las demás expresiones del patrimonio cultural.

Además, en la misma Ley 1185, en el artículo 6° se indica: “El patrimonio arqueológico comprende aquellos vestigios producto de la actividad humana y aquellos restos orgánicos e inorgánicos que, mediante los métodos y técnicas propios de la arqueología y otras ciencias afines, permiten reconstruir y dar a conocer los orígenes y las trayectorias socioculturales pasadas y garantizan su conservación y restauración”.

Con lo anterior, para determinar el listado general de los Bienes de Interés Cultural (BIC) clasificados como Patrimonio Material, se realizó la revisión de los EOT, POT, Gobernación de los departamentos de Antioquia, Caldas y Risaralda, SIGOT y el Sistema Tremarctos Colombia de acuerdo a la información más actualizada disponible y la consulta vía oficio al Ministerio de Cultura. Debido a la carencia de información en las anteriores fuentes frente los BIC y el ámbito de clasificación (Humanidad, Nacional, Departamental, Municipal) directamente relacionado con las declaratorias o resoluciones, se generó comunicado al Ministerio de Cultura y éste mediante respuesta No 411-2016 (ver anexo) refirió aquellos de su competencia, así mismo, se complementó con la información disponible en los municipios y las diferentes fuentes de información consultada.

Por lo anterior y siguiendo los LI-TER-1-01, a continuación se presenta la caracterización cultural tanto de las comunidades no étnicas como de las étnicas que habitan las Áreas de Influencia del Proyecto con base en la información disponible oficial. Se hace la salvedad de que para la descripción de algunas variables de ciertos Consejos Comunitarios de Comunidades Negras y de la Comunidad Indígena (AMBACHEQUE), no se ubican estudios etnográficos, como tampoco documentos oficiales que precisen las características propias de dichas comunidades; otro factor

que imposibilita la documentación, obedece a la forma de organización y legalidad de orden municipal, pues algunos no han dado trámite al reconocimiento por parte del Ministerio del Interior, razón por la cual, no se encuentra información de sus características. Las descripciones se realizaron con base en la revisión de información secundaria disponible en documentos encontrados en las páginas Web locales, de entidades como el DANE, y los documentos suministrados por los municipios como los Planes de Desarrollo y de Ordenamiento Territorial 2016-2019. Igualmente se hizo la revisión de información secundaria disponible en diferentes estudios realizados desde la academia y de distintas organizaciones, investigaciones que se han realizado para el área geográfica sobre diversos aspectos culturales.

Respecto a las comunidades étnicas, la caracterización se fundamentó en fuentes secundarias y se mezcló la descripción de los grupos localizados tanto en áreas de influencia indirecta y directa, en consecuencia al pronunciamiento de la autoridad competente - Ministerio del Interior, mediante certificación No 0294 del 21 de marzo de 2017 del no registro de presencia de comunidades étnicas para el Proyecto Medellín – La Virginia.

3.4.5.1 Área de Influencia Indirecta (All)

El contexto de la caracterización de comunidades no étnicas para el Área de influencia indirecta – All parte del desarrollo de las variables definidas en los términos de referencia y la articulación con el proyecto.

3.4.5.1.1 Caracterización cultural de comunidades no étnicas

La caracterización de las comunidades no étnicas para el área de influencia indirecta, se analiza a partir de la realidad sociocultural de los diferentes municipios que conforman el All del Proyecto, mediante un análisis de la dependencia económica y sociocultural de sus habitantes con los diferentes ecosistemas, articulando esto procesos históricos con la estructura y dinámica actual, definiendo la relación de los distintos grupos con respecto a los ecosistemas, los espacios que habitan y su grado de dependencia con el entorno, así como la estrategia adaptativa.

Se identifican los hechos históricos más relevantes (migración, adopción de nuevas tecnologías, cambios de actividad productiva, estímulos de procesos de aculturación por presencia de migrantes) que haya implicado cambios culturales particularmente con efectos en sus estrategias adaptativas.

Igualmente se identifican sus símbolos culturales relevantes y se caracteriza la apropiación de los recursos naturales, relación de pertenencia, espíritu proteccionista o conservacionista, usos culturales y tradicionales y valores simbólicos. Esto con el fin de tener elementos con los cuales evaluar los posibles cambios que genere el Proyecto frente a dicha realidad sociocultural.

➤ Análisis de la dependencia económica y sociocultural con los ecosistemas

Según la tecnología dispuesta y enmarcada en unas condiciones económicas específicas construidas a lo largo de la historia, las formas en que las diferentes comunidades se apropian de los recursos naturales, está relacionada con sus pautas

culturales y su manera particular de interpretar el mundo y específicamente los territorios en que habitan.

El estudio de estas formas de apropiación permite establecer el relacionamiento de los grupos humanos con el medio y la manera en que dicha relación configura el territorio, forjando una dependencia económica y sociocultural con la naturaleza circundante y sus formas de adaptarse con el paso del tiempo.

Para el análisis que nos ocupa, se parte de las formas de apropiación de los recursos naturales a nivel subregional, por cada uno de los tres Departamentos donde se involucran los municipios que hacen parte del AII del Proyecto. Así mismo, se describen los escenarios que hicieron parte del fenómeno de poblamiento conocido como la colonización antioqueña, esencial para entender la construcción del territorio del AII del Proyecto desde sus aspectos culturales.

✓ Departamento de Antioquia

- Suroeste

La colonización del Suroeste se dio desde finales del siglo XVIII por pobladores de la ciudad de Medellín, Envigado y Rionegro, quienes fundaron los municipios de Titiribí, Amagá y Fredonia en los años 1775, 1788 y 1790 respectivamente. Posteriormente, en el siglo XVIII inversionistas y comerciantes de Medellín invirtieron en la empresa colonizadora, compañía que en 1824 adquirió la mina El Zancudo en Titiribí. Hacia 1835 los señores Gabriel Echeverri, Juan Uribe y Alejo Santamaría recibieron del gobierno 160.469 fanegadas de tierra comprendidas entre el río Cauca, San Juan y Arquía en la que se denominó Concesión Echeverri. Así fue como iniciaron el montaje de haciendas e introdujeron técnicas para el mejoramiento de las actividades económicas de ganadería, agricultura y minería; igualmente, incentivaron el establecimiento de colonos para la apertura de montes y el comercio, y con ello la valorización de propiedades².

El territorio del Suroeste antioqueño, tierra de colonizadores paisas, comprende una extensa zona de alta montaña, en áreas impresionantemente quebradas, en la que los actuales pobladores mantienen tradiciones de sus antepasados a nivel económico, productivo y cultural. Poseen tierras privilegiadas y con diferentes pisos térmicos desde cálido hasta frío. Aprovechando las bondades en éstas tierras y ecosistemas productivos, sus pobladores se han dedicado tradicionalmente a la caficultura, minería de carbón, turismo, producción de plátano, caña panelera, frutales, fríjol, hortalizas, yuca, papa y maíz; así mismo, a la ganadería, industria maderera y comercio que constituyen otros renglones de su economía. Las anteriores actividades relacionadas con la explotación de tierra son producto de su

² BANCO DE LA REPÚBLICA. Biblioteca Virtual, biblioteca Luis Ángel Arango. [Citado el 8 de junio de 2017] Disponible en: <<http://www.banrepcultural.org/blaavirtual/geografia/region1/cap1a.htm>>

tradición y legado de sus ancestros por ende su relación es estrecha y culturalmente heredada.

Un elemento fisiográfico del suroeste está dado por el curso del río Cauca en su tramo medio, recorriendo la región desde el sur, en límites con el departamento de Caldas en la desembocadura del río Arquía, hasta la parte norte de la región un poco más allá de la desembocadura de la quebrada Quebradona o San Mateo en el municipio de Betulia. El principal afluente del río Cauca es el río San Juan, que atraviesa la cordillera Occidental desde el municipio de Andes hasta la desembocadura en el río Cauca a un kilómetro del Municipio de Bolombolo.

Este territorio está conformado fundamentalmente por vertientes medias húmedas y en menor proporción, por vertientes cálidas y frías. Las vertientes frías, al extremo occidental y en límites con Chocó, son áreas de bosques primarios de difícil acceso.

Las vertientes cálidas subhúmedas constituyen el Cañón del río Cauca que separa las vertientes medias y que se prolongan hasta el norte del departamento³. En esta zona el principal medio económico es el café. Los municipios del All del Proyecto que hacen parte de esta región son **Angelópolis, Amagá, Fredonia y Santa Bárbara.**

- Occidente

En esta región se destaca la participación de actividades agropecuarias, silviculturas y minería. Otro renglón importante dentro de la dinámica económica de esta zona, está dado por el comercio, la hotelería y los restaurantes. Estas últimas hacen parte del desarrollo económico asociada a las actividades principales como una oportunidad de dinamización de la economía.

La producción económica de esta región, al igual que la del Eje Cafetero se ha vinculado tradicionalmente a la caficultura, actividad que actualmente ocupa mayor número de población y que se desarrolla en franjas altitudinales entre los 1000 y 2000 m.s.n.m. aproximadamente, en vertientes de clima medio.

Es importante mencionar que se desarrollan otras actividades como la ganadería y el cultivo de diversos productos, entre los que se destaca el cacao, la caña panelera, el plátano, el plátano asociado al café, la yuca, el maíz y el frijol, además de la siembra de frutales considerados como potenciales⁴.

Las actividades económicas como la minería, la caficultura, y el sector agropecuario hacen parte de la dependencia sociocultural que marca la idiosincrasia del territorio y de su población. Estas actividades están ligadas a su subsistencia y mejoramiento de sus condiciones de vida que les acuña estabilidad en la seguridad alimentaria y

³ GOBERNACIÓN DE ANTIOQUIA. Suroeste. [Citado el 8 de diciembre de 2015] Disponible en: <<http://antioquia.gov.co/index.php/antioquia/regiones/suroeste>>

⁴ GOBERNACIÓN DE ANTIOQUIA. Perfil del Suroeste. Medellín, 2009. P. 74. [Citado el 8 de diciembre de 2015]. Disponible en: <http://antioquia.gov.co/antioquia->1/organismos/planeacion/descargas/perfiles/Perfil_subregional.>>

poder adquisitivo. La población ha incursionado en sectores comerciales como otra opción económica, sin embargo, su mayor desarrollo está en las diferentes formas de explotación de la tierra.

Esta subregión es rica en historia y en sitios de importancia tales como: El Páramo de Frontino, los Parques Nacionales Naturales de Las Orquídeas y Paramillo, que tienen gran biodiversidad, así como los centros históricos de Santa Fe de Antioquia y San Jerónimo, entre otros.

También tiene uno de los procesos más intensos de destrucción ecológica y desertificación en lo que se conoce como el Desierto de Occidente, ubicado en los territorios de Santafé de Antioquia, San Jerónimo, Anzá, y Sopetrán⁵. Los municipios del All que hacen parte del Proyecto de esta subregión son **Heliconia y Armenia**.

- Oriente

La economía en la subregión del Oriente antioqueño se caracteriza por contar con una diversa gama de actividades que comprenden sectores como el agropecuario, agroindustrial, industrial, minero, comercial, y recreativo – turístico. Conjuntamente se desarrollan otras áreas como el transporte, las telecomunicaciones, los servicios financieros y bancarios, entre otros, que complementan el comercio.

Además de contribuir con buena parte del producto interno bruto (PIB) departamental, la zona oriental aporta gran parte de las exportaciones con productos como flores, textiles, confecciones y café.

En esta zona se cultivan hortalizas (habichuela, tomate y cebolla, entre otras), frutales (tomate de árbol, naranja, curuba, entre otros), leguminosas, tubérculos y café, actividades que generan buena parte del empleo en la región ya sea de manera directa en la producción, o de manera indirecta a través del transporte, la industria y el mercadeo mayorista – minorista. La agricultura se considera fundamental para la seguridad alimentaria de la población y es vital para la estabilidad política, social y económica de la misma.

Un ejemplo de ello es el municipio de Abejorral, ya que tiene áreas significativas dedicadas a producir cultivos de clima frío y medio, de tipo transitorio y permanente. En este caso, la agricultura identificada se caracteriza por su baja diversidad y por sistemas de producción poco tecnificados.

Los cultivos permanentes de café, caña panelera y plátano son los que predominan en las tierras ubicadas por debajo de los 2000 msnm; ya en la zona fría sobresalen cultivos transitorios de papa y maíz, y en menor proporción de frijol. Es posible también identificar pequeñas parcelas de diversos productos (plátano, frijol, yuca, hortaliza y árboles frutales). Las áreas más extensas dedicadas a la ganadería se encuentran en el piso térmico frío, y aunque el propósito de la actividad en general es la cría y el levante, en la parte alta de la cordillera se produce una cantidad

⁵ GOBERNACIÓN DE ANTIOQUIA. Región Occidente. [Citado el 29 de diciembre de 2016]. Disponible en: <<http://antioquia.gov.co/index.php/antioquia/regiones/occidente>>

importante de leche⁶. En relación con la minería metálica, ésta pasó de ser en épocas pasadas uno de los productos más sobresalientes, a representar hoy una mínima parte del producto interno bruto minero. La subregión contribuye con una mínima parte de la producción de oro y plata de Antioquia, y en la actualidad se extraen otros minerales como mármol, piedra caliza, arcilla y caolín, además de cuarzo y arena silíceas.

Los sectores que mayor dinamismo económico han presentado en los últimos años, son el comercial y el de servicios, que contribuyen aproximadamente con el 70% de los establecimientos registrados ante Cámara de Comercio del Oriente antioqueño.

Además de lo anterior, hacen de este un territorio estratégico por su alta biodiversidad, su riqueza natural y turística, su infraestructura de servicios, vías y transporte y el ser zona de influencia de proyectos importantes como El Plan Vial de La apertura que atraviesa la región desde el centro del país hasta los puertos en el Atlántico y el Pacífico; El Plan Vial con el Túnel de la Paz, Los Proyectos Hidroenergéticos, El aeropuerto internacional José María Córdova y la Zona Franca, además de las acciones para el desarrollo turístico e inmobiliario. El municipio del All que hace parte de esta región es **Abejorral**.

- Valle de Aburrá

La Cordillera Central de los Andes se bifurca en dos, lo cual hace que en sus inmediaciones se pueda obtener una gran vista panorámica de Medellín y toda su Área Metropolitana. El río Medellín, que atraviesa el valle, nace en el municipio de Caldas (sur) y desemboca decenas de kilómetros después en el Río Cauca, ya con el nombre de río Nechí. El rápido crecimiento urbanístico de la ciudad de Medellín y los demás ejes urbanos dentro del espacio territorial del Valle han creado problemas ambientales que han ido generando paralelamente una conciencia de una ciudad más verde, entendiendo que sus ecosistemas son altamente frágiles y los daños que se le han generado son irreversibles. Existen en las periferias bosques que han recibido cierta atención oficial de protección. Las áreas marginales de la ciudad han deteriorado el espacio físico sobre todo en las laderas⁷. Las cordilleras que lo encierran dan lugar a la formación de una armonía urbanística muy particular. Es un valle estrecho, de unos 30 km de ancho promedio, aunque en su parte más ancha puede alcanzar de 80 a 90 km. El municipio que hace parte del All del proyecto de esta región es Caldas.

Prácticamente toda la zona plana del valle está urbanizada, y esto ha hecho que Medellín y su Área Metropolitana crezcan más hacia el occidente con proyectos urbanísticos, y al oriente en su mayoría invasiones marginales, sin embargo a esta zona centro oriental le han hecho varias intervenciones urbanísticas.

⁶ ALCALDÍA DE ABEJORRAL. SECRETARÍA DE PLANEACIÓN Plan de Desarrollo Municipal de Abejorral “Abejorral en buenas manos” 2012-2015. p. 27 y 28.

⁷ GOBERNACIÓN DE ANTIOQUIA. Región Valle de Aburrá. [Citado el 28 de diciembre de 2016]. Disponible en: <http://antioquia.gov.co/index.php/valle-de-aburrá>

La zona en la que está ubicado el Valle de Aburrá, es la puerta de acceso natural de Medellín hacia los municipios que conforman el suroeste antioqueño. Desde el siglo pasado es famoso porque su principal actividad industrial era -y continúa siendo- la locería, aunque se también se destacan la industria de la madera y la mecánica, actividades que han sido destacadas para su sustento. En la actualidad se encuentra el proyecto de la construcción de la zona franca Zofiva⁸, lo cual dinamizaría de una manera muy significativa los procesos productivos y la economía del municipio de **Caldas**.

- Departamento de Caldas
- Norte

Territorio ubicado sobre la margen caucana del interfluvio de la Cordillera Central, entre los ríos Arma y Tareas, comprende los municipios de Aguadas donde nació el ensayista Jaime Mejía Duque. Región reconocida por el Festival del Pasillo y el sombrero aguadeño; de Salamina, cuna de los poetas Agripina Montes del Valle, Luis Alzate Noreña, Fernando Mejía y de los escultores Guillermo Botero Gutiérrez, Juan de Dios Aranzazu y José Miguel Alzate.

Los poblados de esta región fueron fundados entre 1808 y 1853, y económicamente se encuentran vinculados a actividades productivas que giran en torno a la agricultura, en particular a los cultivos de café y plátano y en menor escala a la caña panelera, aunque en el caso de San Félix (corregimiento de Salamina) su actividad tradicionalmente ha sido ganadera y de producción de leche. Aguadas y Salamina, fueron instaurados como pueblos patrimoniales de Caldas. Por su arquitectura sobresalen Aguadas, Marmato y Salamina declarados Monumento Nacional en 1982; y declarado por la Unesco Paisaje Cultural Cafetero en 2011 como Patrimonio de la Humanidad.⁹

Los múltiples atributos de esta región han posibilitado que sus habitantes aprovechen sus ecosistemas y por lo tanto se les facilitó contar con actividades que les han permitido captar recursos para su sustento, generando una fuerte dependencia hacia ellos; lo cual ha fomentado la búsqueda de lineamientos claros para garantizar el uso eficiente de sus recursos naturales. Los municipios que hacen parte del All del proyecto Medellín–La Virginia en esta subregión son **Aguadas y Pácora**.

- Centro Sur

Este territorio concentra cerca del 68% del PIB de Caldas y 40% de su población, asentado fundamentalmente sobre la gran cuenca del río Chinchiná y constituido por Manizales, Neira, Chinchiná, Villamaría y Palestina, es una conurbación de facto que se extiende más allá de su jurisdicción, hasta Pereira, Armenia y Cartago. Se

⁸ La Zona Franca Internacional del Valle de Aburrá, Zofiva, inició su proceso de construcción en junio de 2014. Las instalaciones estarán ubicadas en el municipio de Caldas al suroeste del departamento de Antioquia. Este parque industrial de última generación cuenta con una extensión de 207.000 metros cuadrados distribuidos en bodegas, lotes, patios y zonas verdes.

⁹ Ibid., p.4.

constituyó desde sus inicios como una región principalmente cafetera, que logró contar con una dinámica industrial importante para el país, logrando constituir la Federación Nacional de Cafeteros (1927) y posteriormente la Central Hidroeléctrica de Caldas (CHEC-1944).

En la actualidad esta región le sigue apostando al sector servicios, implementando y explotando el Paisaje Cultural Cafetero (PCC) al cual pertenecen sus municipios, con una oferta de bienes y servicios culturales y ambientales, incorporando actividades como el turismo verde, cultural y de recreación, donde las rutas y escenarios que aparecen articulados hacia adentro y entre sí, para el termalismo, el paisaje de páramo, la caficultura, la arriería, el avistamiento aviar, la gastronomía, la aventura, y las fiestas¹⁰. Toda esta riqueza del territorio les ha permitido a sus diferentes comunidades derivar su sustento de las actividades que se desarrollan y proyectarse con los nuevos proyectos para sus territorios. Los municipios de esta subregión que hacen parte del All del proyecto son **Neira, Manizales y Palestina**.

- Alto Occidente

Esta subregión caldense, conformada por los municipios de Filadelfia, La Merced, Marmato, Riosucio y Supía, cuya orografía pertenece al sistema andino y que se establece en el cañón del Río Cauca, es un territorio mestizo forjado en la historia del oro durante la Colonia, y del café, y que se consolidó con la ocupación del territorio caldense, tras la gesta de la Colonización Antioqueña.

Aunque esta región representó el potencial aurífero del país durante mucho tiempo, luego se vio diezmado al pasar a ser controlado por la multinacional Gran Colombia Gold y personajes como “barequeros¹¹ y guacheros¹²” quedaron sin oficio, creando condiciones de pobreza para muchos individuos y familias que dependían de esta actividad.

Este territorio es un núcleo cultural importante y gestor de la artesanía folclórica más añeja del departamento de Caldas: además del “Carnaval del diablo” que surge del mito fundacional del poblado de Riosucio; brillan los artesanos de la alfarería en Cañamomo y Lomapieta, de la cerámica en Portachuelo, de la cestería de bejuco en la Zulia y El Salado en la Montaña y en San Lorenzo, de las esteras de enea y caña brava de la Montaña, del cogollo de la caña brava y la sombrerería en Travesías y Pasmí en San Lorenzo, y de las tallas en palo de naranjo de Tumbabarreto.

El emblemático carnaval que según el Sistema Nacional de Información Cultural del Ministerio de Cultura, es la demostración de la cultura de un pueblo que se formó con la integración indígena, negra africana y blanca europea, se suman otros eventos emblemáticos, como “El Encuentro de la Palabra” creado en 1983, para promover la vocación cultural de los riosuceños, y el Encuentro de Escritores Caldenses “Danilo

¹⁰ DUQUE ESCOBAR, Gonzalo. Ciencia, Tecnología y Ruralidad en el POT de Caldas. En: Instalación del Comité Regional de Ordenamiento Territorial de Caldas, Agosto 20 de 2013, Gobernación de Caldas. Disponible en: <<http://www.bdigital.unal.edu.co/9875/1/gonzaloduqueescobar.201327.pdf>>

¹¹ Personas que lavan arenas, sin ayuda de maquinaria, para separar los metales encontrados.

¹² Personas que invaden las minas abandonadas, y trabajan de manera ilegal en las mismas.

Cruz Vélez” que en nombre del filósofo y escritor de Filadelfia se realiza cada año en esta población, también tierra del Compositor José Macías.

En la actualidad a nivel departamental se proyecta el desarrollo de un prospecto minero, para Marmato, buscando impulsar una minería limpia subterránea, con un componente artesanal y otro industrial articulados. Adicionalmente, implementando herramientas de educación que abarquen desde la extracción y transformación del mineral, hasta su mercadeo, pasando por los necesarios temas ambientales, para corregir conflictos y prácticas que históricamente han degradado el histórico poblado¹³. Los municipios de esta subregión que hacen parte del AII del Proyecto son **La Merced y Filadelfia**.

- Bajo Occidente

Ubicada en la vertiente occidental del río Cauca y vecina al Departamento de Risaralda, esta subregión tiene jurisdicción que comprende territorios de los municipios de Viterbo, Anserma, San José, Belalcázar y Risaralda, siendo estos dos últimos los que hacen parte del AII del Proyecto Medellín – La Virginia.

En estos municipios se advierte una cultura compleja que expresa, además de la ancestral Embera Chamí presente en dos resguardos: Totumal (Belalcázar) y La Albania (Risaralda), referentes que se remontan a tiempos de la conquista, cuando Jorge Robledo fundó a Santa Ana de los Caballeros sobre una colina del valle de Umbra (1540), en dominios de los Ansermas; y otros elementos más, a épocas de la colonización del siglo XIX. Aunque su principal referente hidrográfico es la cuenca del río Risaralda, los paisajes cafeteros dominando las alturas y de cañaduzales esparcidos sobre el precioso valle aluvial, dan testimonio no sólo de una actividad socioeconómica históricamente marcada por el café y más tarde complementada por la caña azucarera, sino también del potencial de aguas subterráneas en un escenario altamente vulnerable al riesgo por sequía, para un territorio escaso de precipitaciones copiosas, donde la cultura ha encontrado notable expresión durante décadas, ya en artesanías como la seda de Anserma urgida de procesos que la conviertan en un bien artesanal certificado, ya en movimientos literarios y culturales de diferente índole y muchos actores. Salvo Viterbo, que yace bajo imponentes samanes, todas las cabeceras son portentosos miradores naturales: de ahí nombres para cabeceras, como “la colina del viento” para Risaralda y “el balcón del paisaje” para Belalcázar, o de “Buenavista” para la vereda de San José, además de la propuesta de hacer del turismo un motor de la economía de la subregión, donde la apuesta común de estos municipios que ya han emprendido acciones e invertido en infraestructura, es la ruta Amaranta¹⁴ que espera aprovechar los beneficios de la variante Tesalia, en el marco del PCC. Pero además de dicha vía perteneciente a Pacífico 3, ruta que significa el regreso de la vieja troncal de Occidente de 1939, después de cuatro décadas de haber cambiado su curso

¹³ Ibid., p.6.

¹⁴ Los municipios de Belalcázar, Viterbo, San José, Risaralda y Anserma cuentan con una ruta turística denominada “Amaranta” la cual se desarrolló gracias a la inversión de 2 mil millones de pesos por parte del Sistema General de Regalías y el apoyo de la Gobernación de Caldas y de las Alcaldías municipales. La Coordinadora de la Ruta Turística “Amaranta”, Andrea Gallo Mafla señaló “se han invertido cerca de dos mil millones de pesos para el mejoramiento de infraestructura hotelera, restaurantes y el comercio en general y también se aportó para el fortalecimiento de las expresiones artísticas y culturales que existen en esta zona del Departamento”.

al tomar la vía de Irra por Chinchiná, se esperan los beneficios de extender el Ferrocarril de Occidente, y de hacer viable el más interesante de los proyectos de aleaciones mineras incluido en el Plan Minero de Caldas, como lo es el aprovechamiento del manganeso de Apía y Viterbo, para obtener bióxido de manganeso electrolítico, opción que demanda prospectar, valorar y caracterizar las reservas, además de suficiente agua.¹⁵

- Departamento de Risaralda
- Oriental

La Subregión está conformada por los municipios de Dosquebradas, Santa Rosa, Pereira, y Marsella, siendo estos dos últimos municipios, los que hacen parte del AII del Proyecto Medellín – La Virginia. La subregión cuenta con una extensión total de 1375 km², que corresponde al 38.0% del área departamental. Tiene como referentes hidrográficos principales a las cuencas de los ríos Otún, Consota, Barbas, San Francisco y Campoalegre. Su localización desde los 5000 metros sobre el nivel del mar (msnm) hasta los 900 msnm genera una gran diversidad tanto climática como de zonas de vida, relieves y paisajes. Igualmente, asegura un gran potencial hídrico.

Existen en la Subregión importantes Áreas de Manejo Especial, como el Parque Natural Nacional Los Nevados identificado como la gran reserva de agua y diversidad biológica para la Subregión, los Parques Regionales Naturales Ukumarí, Alto del Nudo y La Marcada; el Santuario de Flora y Fauna Otún - Quimbaya, el Parque Municipal Natural La Nona. Esta Subregión concentra el mayor desarrollo urbano e industrial del departamento, así como al 80% de su población. Es escenario, del desarrollo de los tres centros urbanos más grandes del departamento, Pereira, Dosquebradas y Santa Rosa de Cabal, que se concentran donde se desarrolla en gran medida su actividad económica.¹⁶ Sus privilegiados paisajes, derivados de sus ecosistemas naturales ofrecen innumerables atractivos turísticos desde el punto de vista natural, cultural y científico. La cultura cafetera y su arquitectura han hecho de Risaralda un agradable destino turístico, el cual se ha derivado como un importante renglón del sustento de sus pobladores.

La economía y la cultura del AII, (como lo hemos visto en la información anterior) han girado principalmente en torno al café desde hace más de un siglo. Procesos como la siembra de los primeros cafetales, pasando por la construcción de las viviendas rurales y de la infraestructura para el transporte, el procesamiento y la comercialización del café, y la posterior transformación de las técnicas de producción, han otorgado una dinámica excepcional a este paisaje, el cual se precisa a continuación:

¹⁵ Ibid., p.8.

¹⁶ CORPORACIÓN AUTÓNOMA REGIONAL DE CALDAS-CARDER. "Subregiones" [Citado el 29 de diciembre de 2016]. Disponible en: <
http://siae.carder.gov.co/media/plantilla_institucional/archivos/SUBREGIONES.pdf >

✓ Eje Cafetero

El Paisaje Cultural Cafetero está conformado por ciertas zonas tradicionalmente cafeteras de los departamentos de Caldas, Risaralda, Quindío y norte del Valle del Cauca, ubicadas en las estribaciones central y occidental de la gran cordillera de los Andes: reúne 47 municipios y 411 veredas de estos. Esta región ha sido tradicionalmente reconocida con el nombre de Eje Cafetero y, más recientemente, como la Ruta del Café, a través de una campaña que busca promover la zona a nivel nacional e internacional.

El Comité del Patrimonio Mundial de la Organización de las Naciones Unidas para la Educación, la Ciencia y la Cultura (UNESCO), inscribió en la Lista de Patrimonio Mundial el Paisaje Cultural Cafetero (PCC) el 25 de junio de 2011, en donde lo describió como:

Es un ejemplo excepcional de paisaje cultural sustentable y productivo único que representa una tradición que representa un símbolo poderoso tanto a nivel nacional como para otras zonas cafetaleras del mundo. Incluye seis paisajes cafetaleros y dieciocho centros urbanos de las cadenas occidental y central de la Cordillera de los Andes, al oeste de Colombia. Estos paisajes son reflejo de una tradición centenaria consistente en cultivar en pequeñas parcelas de bosque alto y del modo en que los cafetaleros adaptaron el cultivo a las condiciones difíciles de la alta montaña. Las zonas urbanizadas, en su mayoría situadas en las cumbres de las colinas, se caracterizan por una arquitectura creada por los colonos procedentes de la región de Antioquia, de influencia española. Como materiales de construcción se utilizaron materiales tradicionales, tales como tapia, bahareque (cañas trenzadas) para los muros y tejas de arcilla para los tejados. Algunos de estos materiales persisten todavía en algunas zonas.¹⁷

Ahora bien, en la Tabla 3.4.5.1 se describen los atributos con base en los cuales se delimitó el Paisaje Cultural Cafetero de los municipios de Quindío, Caldas, Risaralda y Valle del Cauca.

Tabla 3.4.5.1 Atributos del Paisaje Cultural Cafetero - PCC

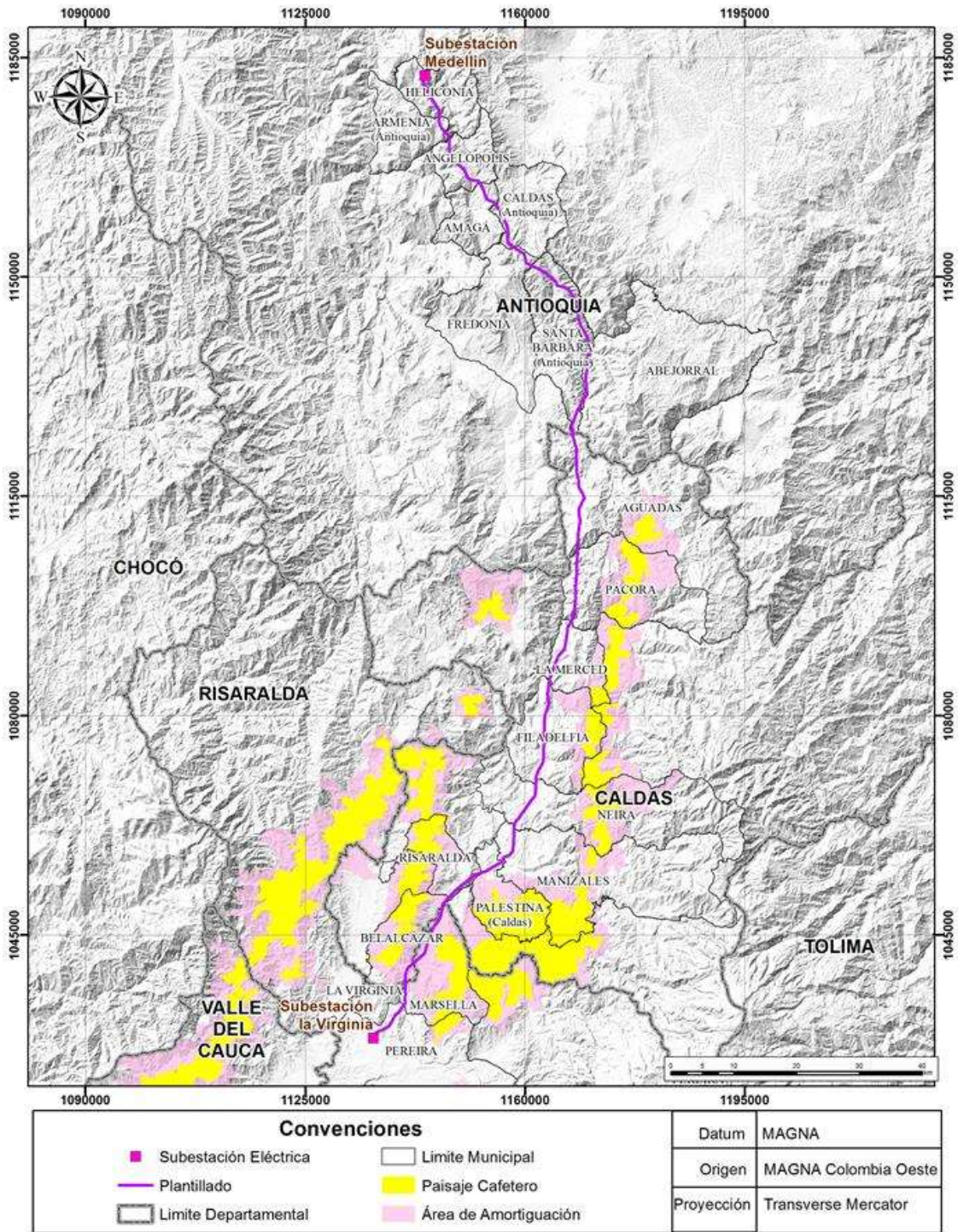
Atributo	Descripción
Café de montaña	Son las áreas de café dentro de la franja de altitud óptima para este cultivo, entre los 1.000 y 2.000 metros de altitud, especialmente entre 1.400 y 1.800 msnm.
Predominio del café	Expresa el influjo del uso de la tierra para cultivo de café sobre otros cultivos.
Cultivo en ladera	Es la adaptación de los cultivos de café en zonas de alta pendiente mayores al 25%.
Edad de la caficultura	Es la renovación de plantaciones de café permitiendo mantener joven y vivo el paisaje. Este atributo posibilita la permanencia del PCC.
Influencia de la modernización	Comprende la adaptación del paisaje a las condiciones de la vida moderna como la infraestructura de vías de comunicación y servicios públicos, salud y educación.

¹⁷ UNESCO. "El Paisaje Cultural del café en Colombia". [Citado el 12 de julio de 2016] Disponible en: <http://portal.unesco.org/es/ev.php-URL_ID=45692&URL_DO=DO_TOPIC&URL_SECTION=201.html>

Atributo	Descripción
Institucionalidad cafetera y redes económicas afines	Se refiere a la existencia de redes institucionales y económicas que inciden en el funcionamiento y dinámica del PCC. Son la sustentabilidad del paisaje como sitio patrimonial.
Tradición histórica en la producción de café	Hace referencia a la persistencia del cultivo de café y la resistencia al cambio en el uso del suelo a pesar de la crisis cafetera.
Estructura de pequeña propiedad cafetera	La prevalencia del minifundio como sistema de propiedad.
Cultivos múltiples	Se refiere a la multiplicidad de cultivos que conforman el PCC.
Tecnologías y formas de producción sostenibles en la cadena productiva de café	Este atributo muestra las condiciones para producir café de manera sostenible, y cómo la comunidad cafetera ha adaptado su forma de trabajo tradicional, hacia mejores condiciones de producción moderadas y con menos impactos ambientales.
Patrimonio arquitectónico	El PCC posee un patrimonio que ha sido creado por los pobladores de la zona; es una arquitectura regional de bahareque que se expresa en los saberes tradicionales del diseño y construcción de sus viviendas.
Patrimonio urbanístico	El tipo de estructuras urbanas (adaptación del modelo hispánico de trazado en cuadrícula), en contraposición con el relieve, las calles de gran pendiente y las manzanas ortogonales, son una muestra de la adaptación de la cultura cafetera a las condiciones ambientales particulares de la topografía quebrada, dando como resultado las estructuras urbanas de damero en ladera (calles en ángulo recto).
Patrimonio arqueológico	Se han identificado hallazgos de vestigios arqueológicos como la orfebrería y la cerámica. Los aportes de nuestros antepasados han sido desde la domesticación de plantas alimenticias y animales, hasta la evolución de prácticas agrícolas como la producción de café.
Patrimonio natural	La caficultura en el centro occidente del país, se ubica en la Ecorregión Andina Tropical; por sus condiciones de localización, relieve, clima y suelos, presenta un elevado número de hábitat de interés estratégico para la conservación de la diversidad biológica
Disponibilidad hídrica	Es la alta presencia de unidades prioritarias para la retención y regulación del agua, considerando que la oferta de agua es fundamental en la cosecha del café. .

Fuente: Paisaje Cultural Cafetero Colombiano. ISBN-978-958-722-065-0. Pereira, Risaralda. 2010. p 13-16

A continuación en la Figura 3.4.5.1 se presenta el mapa del Paisaje Cultural Cafetero con los cuatro departamentos que hacen parte de él, mostrando el paso del trazado del Proyecto Medellín – La Virginia, evidenciando que no afecta con su paso el PCC.



Fuente: Paisaje Cultural Cafetero. [Citado 24 de febrero de 2017] Disponible en: <<http://paisajeculturalcafetero.org.co/contenido/zonas-que-lo-integran>>

Figura 3.4.5.1 Mapa general del Paisaje Cultural Cafetero.

De acuerdo con la Figura 3.4.5.1 y respecto a la localización del Paisaje Cultural Cafetero- PCC, que se traslapa con el Proyecto Medellín- La Virginia en los Departamentos de Caldas y Risaralda en su Área de Influencia Indirecta – AII y de acuerdo con información de la Federación Nacional de Cafeteros y la Gobernación de Risaralda, en el Paisaje Cultural Cafetero habitan aproximadamente 80 mil personas en cerca de 24 mil fincas ubicadas en 858 veredas de 48 municipios de los Departamentos de Caldas, Quindío, Risaralda y Valle del Cauca, donde la especialización de la producción cafetera constituye más del 53% del uso de la tierra¹⁸.

El PCC ocupa 348.120 hectáreas, de las cuales 141.120 ha corresponden a áreas principales y 207.000 ha a áreas de amortiguamiento. Del total de las áreas principales, el 99.2% (140.046 ha) son áreas rurales y el 0.8% (1.074 ha) áreas urbanas, mientras que de las 207.000 ha de áreas de amortiguamiento, el 98.8% (204.542 ha) son áreas rurales y el 1.2% (2.458 ha) áreas urbanas¹⁹

En línea con lo anterior, en la Tabla 3.4.5.2 se presenta la relación de los municipios del área de influencia indirecta de los departamentos de Caldas y Risaralda que hacen parte del Paisaje Cultural Cafetero. Cabe aclarar que las zonas que contienen en mayor medida los atributos descritos anteriormente, se convirtieron en área principal y en áreas de amortiguamiento. El área principal está conformada por 411 veredas con una extensión de 141.120 ha e incluye seis zonas que son las más representativas del PCC, por cuanto concentran los mayores valores de los atributos que los caracterizan. Respecto a las áreas de amortiguamiento, están constituidas por 447 veredas y por 17 cascos urbanos o cabeceras municipales, incluidos los que rodean los centros históricos o bienes de interés cultural; corresponden a 207.000 ha, y son definidas como zonas que contienen en menor porcentaje los atributos pero que deben ser protegidas, y las que tienen permisividad en algunos usos y condiciones de manejo (ver Tabla 3.4.5.2).

Tabla 3.4.5.2 Municipios del área de influencia indirecta con territorios en el Paisaje Cultural Cafetero

Departamento	Municipio	Paisaje Cultural Cafetero - PCC Zona Principal	Paisaje Cultural Cafetero - PCC zona Amortiguamiento	Generalidades
Caldas	Aguadas	X	X	El departamento se caracteriza por su alta dependencia de la actividad cafetera, y se destaca tradicionalmente como uno de los mayores productores de café en el país. Cuenta con aproximadamente 36.000
	Pácora	X	X	
	La Merced	X	X	

¹⁸ PAISAJE CULTURAL CAFETERO. Federación Nacional de Cafeteros y Gobernación de Risaralda. [Citado el 23 de junio de 2016] Disponible en internet <www.paisajeculturalcafetero.org.com.co>

¹⁹ Ibíd.,

Departamento	Municipio	Paisaje Cultural Cafetero - PCC Zona Principal	Paisaje Cultural Cafetero - PCC zona Amortiguamiento	Generalidades
	Filadelfia	X	X	caficultores, 42.112 fincas cafeteras y 78.537 hectáreas sembradas en café. Además participa con el 35 % del área total del PCC, representada en 52.000 hectáreas en el área principal y 72.000 hectáreas en el área de amortiguamiento.
	Neira	X	X	
	Manizales	X	X	
	Palestina	X	X	
	Risaralda	X	X	
	Belalcázar	X	X	
Risaralda	Marsella	X	X	El departamento produce anualmente cerca de 560.000 sacos de 60 kilogramos de café verde, lo que lo ubica como el séptimo productor a nivel nacional. Para esto cuenta con 52.300 hectáreas sembradas en café, en alturas que van desde los 1.000 a los 2.000 msnm. Aproximadamente 20.000 caficultores y 25.727 fincas cafeteras se ubican en Risaralda, de las cuales 12.974 se encuentran en el área de influencia del PCC. De estas, cerca de 6.300 se localizan en el área principal y cuentan con una extensión sembrada en café de 19.406 hectáreas. El café es la principal actividad agrícola, con una participación del 58 % en el producto interno agrícola departamental.
	Pereira	X	X	

Fuente: Paisaje Cultural Cafetero. Disponible en: <http://paisajeculturalcafetero.org.co/contenido/departamentos-del-PCC>

Se presenta un registro fotográfico del Paisaje Cultural Cafetero de los municipios de Palestina del departamento de Caldas, y Marsella del departamento de Risaralda (ver Foto 3.4.5.1 y Foto 3.4.5.2).



Fuente: Consorcio MARTE – HMV, 2015



Fuente: Consorcio MARTE – HMV, 2015

Foto 3.4.5.1 Paisaje Cultural Cafetero - Municipio de Palestina - **Foto 3.4.5.2 Paisaje Cultural Cafetero - Municipio de Marsella.**

Ahora bien, en el artículo “Composición de la economía de la región Eje Cafetero de Colombia”, los economistas Ferney Valencia, Diana Cortázar y Ana María López, afirman que:

Al realizar una revisión de la composición a partir de los tres sectores económicos del Eje Cafetero desde 1981 hasta 2010, según información del DANE, se percibe un incremento en la importancia relativa del sector terciario, mientras el secundario y en especial el primario exhibieron una menor contribución; así mismo, se diferencia un comportamiento para cada una de las tres décadas observadas, es así como entre 1981 y 1990 se presenta estabilidad en las distribuciones, ubicándose el sector terciario con el mayor aporte en el PIB regional, al registrar un promedio superior al 40%, seguido por el primario y secundario con contribuciones cercanas al 30% cada uno.

En la década de los noventa se presentaron los mayores movimientos en dichas distribuciones, de esta forma tanto el sector primario como el secundario fueron perdiendo progresivamente participación por los bajos avances y en algunos años disminuciones en el cultivo de café, en la industria y la construcción, profundizando su detrimento hacia finales de la década como efecto posiblemente de la crisis económica, es así como en el año 2000 los sectores primario y secundario llegaron a contribuir con 17,0% y 20,5% del PIB regional, en su orden; mientras que el terciario, tras registrar un avance en su participación, se aproximaba al 60% de la actividad económica del Eje Cafetero, especialmente durante los primeros ocho años de la década, por la buena dinámica de servicios correspondientes a la administración pública, educación y salud pública, y alquiler de vivienda con mayor acentuación en Caldas y Risaralda²⁰.

A pesar en que el año 2015 tuvo insinuación de crisis económica, los resultados económicos para el Eje Cafetero fueron positivos, según el Boletín Económico Regional del Banco de la República (BER).

²⁰ VALENCIA Ferney; Cortázar Gómez, Diana y López Soto, Ana María. Composición de la economía región eje cafetero de Colombia. En: Ensayos sobre economía regional No. 54 de 2013. p. 13 y 14. Banco de la República. Bogotá, 2013. [Citado el 8 de diciembre de 2015]. Disponible en: <http://www.banrep.gov.co/docum/Lectura_finanzas/pdf/eser_54_eje_cafetero_2013.pdf>

El informe señala que las exportaciones de café en los tres departamentos crecieron, debido a la producción alcanzada en el año 2014, la mayor en 23 años, que reportó un total de 14 millones de sacos de 60 kilos. Sin embargo, el estudio cuestiona que la rentabilidad de esas exportaciones no fue la esperada, teniendo en cuenta la baja cotización internacional del grano.

De todos modos, el estudio evidencia que las exportaciones de café verde siguen apalancando la economía de la región. En Caldas, las exportaciones de café representan el 52% del total, mientras que en Risaralda son el 70%.

Para el Banco de la República, este factor requiere de una intervención directa de la industria local para no tener una dependencia tan alta. "El año pasado las exportaciones de café verde en volumen se mantuvieron igual que las del 2014, sin embargo, el ingreso en dólares cayó, pues la cotización internacional del café se mantuvo a la baja, de acuerdo a la información del centro de Estudios Económicos del Banco de la República.

El caso del Departamento de Caldas es diferente, pues aunque tiene gran cantidad de exportaciones de café verde, las exportaciones diferentes a este sector se mantuvieron, caso dulcería y azúcares. Lo mismo pasó en del Departamento de Risaralda, que fue el mayor exportador de café verde, con una cifra de 415 millones 92 mil dólares, cerca de \$1 billón 369 mil millones.

En la Tabla 3.4.5.3 se describe los municipios que comparten entre sí, por su cercanía y conformación geográfica mayormente montañosa, gran cantidad de actividades relacionadas con los ecosistemas presentes en cada territorio y que a su vez se convierten en elementos fundamentales para el desarrollo económico, el cual aún sigue presente en la estructura y dinámica actual de los municipios del All del Proyecto; mostrando como las comunidades presentan en general alta dependencia socioeconómica y cultural hacia los ecosistemas existentes desde épocas remotas; situación que persiste en la actualidad con la implementación de la tecnificación de los cultivos y explotación minera que impactan directamente elementos naturales como el suelo y el agua; al tiempo que conllevan a modificaciones en el paisaje.

Tabla 3.4.5.3 Dependencia económica y sociocultural de la población del AII con los ecosistemas.

Dpto	Sub región	Municipio	Dependencia económica con el ecosistema	Dependencia sociocultural con el ecosistema	Cambios en la estructura y la dinámica sociocultural
Antioquia	Occidental	Heliconia	<p>El municipio ha tenido un impacto negativo en la actividad socioeconómica, pues primero se organizó una gran infraestructura a partir de la industria de la sal, posteriormente se empezó a cambiar esta industria por actividades de tipo agrícola, teniendo una caída vertiginosa sustentada en el cultivo del café. La explotación de sal fue desarrollada de manera paralela a la extracción de carbón mineral. Como respuesta inmediata al duro golpe económico ocasionado por el cierre de las minas de sal se comienza a dinamizar el sector agropecuario, desarrollándose especialmente la caficultura, la ganadería extensiva y el cultivo de la caña panelera. En menor escala y asociados a la actividad cafetera se desarrollan otros rubros como el plátano, la yuca, el frijol y el maíz. La agricultura se ve favorecida por la fertilidad de las tierras y por la existencia de diferentes pisos térmicos que aún a la fecha permiten la variedad de cultivos.</p>	<p>Se practica la pesca deportiva, gracias a la existencia de estanques piscícolas en la vereda Pueblo Viejo y la variedad de quebradas. Aunque han desaparecido grandes áreas de bosque natural, aún se encuentran pequeñas áreas de rastrojo en áreas con topografía escarpada, cañadas y nacimientos de agua.</p>	<p>En Heliconia, hasta mediados del siglo XX la explotación de las minas de sal y la extracción del carbón mineral, eran la base de la economía del municipio así como la principal fuente de empleo. Posteriormente, al entrar a competir con otras salineras con alto poder como Zipaquirá, Nemocón y Manaure, esta actividad declinó y cerró en 1956, generando un golpe económico en el municipio, lo que dio lugar a que se empezara a dinamizar el sector agropecuario con énfasis en la caficultura, la ganadería extensiva y el cultivo de la caña panelera. De hecho, la producción de la caña panelera hoy día es el principal generador de empleo.</p>

Dpto	Sub región	Municipio	Dependencia económica con el ecosistema	Dependencia sociocultural con el ecosistema	Cambios en la estructura y la dinámica sociocultural
		Armenia	La economía de este municipio ha sido basada en la actividad ganadera, además de la agricultura y el comercio. En lo agrícola se destacan los cultivos de café, cacao, plátano, maíz, yuca, frutas y legumbres. En cuanto al factor ganadero, sobresale el levante del ganado vacuno. En la actualidad su economía básicamente se desarrolla mediante el café, la ganadería, la agricultura y el comercio, aunque poseen una actividad muy pobre. En cuanto a artesanías es afamada la producción de canastas de bejuco, tallas en madera y bateas para lavar oro.	El río Cauca atraviesa por todo el costado del municipio, por tanto, a nivel turístico se da el paso de una barca que llega a una zona donde se realiza camping y se practica la pesca en época de subienda. A nivel paisajístico cuenta con paisajes atractivos donde se destaca el parque del corregimiento La Herradura, el cual es muy visitado por turistas.	En Armenia, la economía y el sustento de sus pobladores se sigue basando en la actividad ganadera, la agricultura y el comercio; con relación al sector agrícola se destaca el cultivo de café, que debido a dificultades asociadas a los altos costos de producción, actualmente tiene la tendencia de rotación de café-pasto, pues en los últimos años la vegetación natural ha sido sustituida por cultivos permanentes de café, pastos y producciones hortícolas de subsistencia.
	Suroeste	Angelópolis	Los principales cultivos que se encuentran en el municipio son el café y la caña para la producción de panela, luego se encuentran los cultivos de autoconsumo, como plátano, maíz, frijol y yuca. El café y la caña presentan tecnología tradicional y tecnificada; el plátano se siembra intercalado con café; el maíz se cultiva sólo o en asocio con el frijol. Éste se siembra intercalado con café o con maíz. Estos cultivos de auto consumo se trabajan en forma tradicional. En cuanto a la ganadería, el sector porcícola se encuentra representado por la empresa	Se presenta deforestación para la explotación minera, pues se utiliza la madera para fines estructurales de las minas, afectando la conservación de ecosistemas y fuentes hídricas. En el sector rural para la disposición final de residuos sólidos se practica la quema, se realiza su disposición a cielo abierto o directamente en las fuentes hídricas, lo que hace evidente el uso inadecuado de recursos naturales. A nivel paisajístico, el municipio cuenta con una vía denominada Parque	En este municipio predomina la cultura de la minería, seguida de la actividad agrícola con el cultivo de café, caña panelera, plátano y frutales principalmente. Es así como en Angelópolis la actividad minera es y continúa siendo el renglón más importante del sector económico, destacándose en el corregimiento La Estación, y en las veredas Romeral, La Clara, Santa Rita y Santa Ana. Cabe anotar que este municipio conforma el distrito minero junto con Amagá, Fredonia, Titiribí y Venecia. De esta manera, la minería se ha constituido en la principal alternativa de empleo, aunque presenta

Dpto	Sub región	Municipio	Dependencia económica con el ecosistema	Dependencia sociocultural con el ecosistema	Cambios en la estructura y la dinámica sociocultural
	Suroeste	Angelópolis	Porcícola Industria de Colombia (PIC), generando empleos directos en el municipio. Por otra parte la actividad de explotación minera, también hace parte importante de la generación de empleos directos e indirectos en el municipio.	Angelópolis, que permite apreciar el paisaje y la naturaleza.	precarias condiciones de seguridad y estabilidad para la población.
		Amagá	En la región sobresale como elemento económico dominante, la producción de café. Otros productos que se destacan a nivel regional con relación al total departamental son: plátano, yuca, panela, fique y frutas. La región tiene una aceptable participación a nivel pecuario, básicamente dedicado al levante y ceba de ganado (es decir, el ganado es poco en esta zona), y en los últimos años en la producción porcina y avícola. Además de lo anterior, presenta explotación de minas de carbón, con una producción significativa; debido a la rápida demanda de la hulla y coque para los primeros hornos relacionados con la explotación de oro en municipios aledaños y la construcción del ferrocarril, se hizo necesario que la empresa minera organizara los procesos de explotación.	Se realiza una disposición de residuos sólidos y líquidos inadecuada, pues se disponen en ríos y quebradas generando una fuerte contaminación y a su vez problemas de salubridad por la propagación de malos olores, proliferación de roedores y deterioro de la calidad del agua. Esta disposición inadecuada también genera la destrucción de la vegetación protectora del talud del río Amagá. Se realiza la explotación de cobertura de árboles para la obtención de madera y leña.	El periodo comprendido entre 1895 y 1935 fue muy importante para Amagá, progresó la población de un modo sorprendente debido al impulso de la agricultura y la explotación de la hulla, el paso del ferrocarril, el auge de la educación secundaria, al adelanto social, a la inauguración de la planta eléctrica a la reglamentación de la empresa de energía en 1917. La rápida demanda de la hulla y coque para los primeros hornos y la perspectiva de ampliar a corto plazo, obligaron a la empresa minera a organizar la explotación directa de la mina de carbón. Con la construcción del ferrocarril de Amagá se quiso facilitar la explotación de la zona carbonífera. Durante la primera mitad del presente siglo, continuó siendo el ferrocarril el principal consumidor de

Dpto	Sub región	Municipio	Dependencia económica con el ecosistema	Dependencia sociocultural con el ecosistema	Cambios en la estructura y la dinámica sociocultural
		Amagá			carbón producido en Antioquia, en segundo término figuraban las industrias textiles y de cemento, alcanzando las minas su desarrollo definitivo cuando se inicia la industrialización del Valle de Aburrá. Esta producción produjo en general y en Amagá en particular "la fiebre del carbón", dando lugar a la apertura de nuevas minas en todo el territorio, y de importantes yacimientos. La fiebre del carbón generó un desplazamiento de gentes de otros municipios que presionaban por viviendas y pequeñas parcelas, haciéndose así más fraccionada la tierra, hasta el punto que la zona carbonífera es una de las regiones con mayor fraccionamiento o minifundio en el departamento después del Valle de Aburrá.
		Fredonia	De tradición agrícola y pecuaria, es un municipio que se caracteriza por la producción cafetera, además de tener cultivos de yuca, arracacha, plátano y murrapo (banano baby), producto que exportan a Europa y otras regiones del mundo.	Se practica la pesca artesanal a lo largo del río Cauca, con destino de autoconsumo. El turismo en el municipio está asociado con lugares paisajísticos como el Parque Ecológico Cerro Combia, utilizado por los arrieros en la	Fredonia ha sido y continúa siendo de evidente tradición agrícola y pecuaria. Se caracteriza por la alta y finísima producción de café, actividades a las que tradicionalmente se han dedicado sus pobladores y en las que se han especializado, y de las cuales derivan su sustento de manera principal.

Dpto	Sub región	Municipio	Dependencia económica con el ecosistema	Dependencia sociocultural con el ecosistema	Cambios en la estructura y la dinámica sociocultural
		Fredonia	También se encuentra en menor medida producción de cítricos y tomate. En el sector pecuario, se destaca el levante de ganado de engorde, lechero, porcino, aves de corral y piscicultura, a lo que se suma la explotación minera de carbón.	antigüedad, el Parque de Cristo Rey, considerado el mejor mirador del municipio y la reserva forestal Cerro Bravo, propicia para caminatas ecológicas y reconocidas por sus hallazgos arqueológicos.	Desde los tiempos de los fundadores, Fredonia envía a los diversos mercados yuca, arracacha, plátano y murrapo (variedad de banano), este último exportado además a Europa y otras regiones. También son producidos cítricos y tomates. En Fredonia se presenta la explotación de carbón en el corregimiento Los Palomos y de material de playa lecho del río y de arcillas en la vereda Jonás.
		Santa Bárbara	El municipio ha sido y se mantiene predominante como fruticultor, con cultivos de diversos productos como mango y cítricos, además de café, plátano y espárragos. Dentro de la producción económica también se encuentra la ceba de ganado porcino y bovino, el último con propósito tanto de producción lechera como cárnica. La ganadería es de gran peso en el sector, aun disponiendo de pocos latifundios.	Debido a la fuerte presión antrópica sobre distintas especies de fauna, se ha generado la degradación de sus nichos y su disminución. Esto se debe a actividades como la cacería. Se practica la tala de árboles para la producción agrícola y ganadera, lo que ha ocasionado la desaparición de especies y de vegetación natural, como el cedro, higuierón, roble, yarumos, nogal y guayacán. Santa Bárbara es conocida tradicionalmente como “el balcón de los bellos paisajes y cuna de la cordialidad”.	Santa Bárbara es tierra de paisajes y frutas, cuya base económica radica en el sector primario, en el cual posee ventajas comparativas importantes específicamente en el área agrícola, y más concretamente en la fruticultura; es así como el municipio en la actualidad sigue orientando muchos de sus esfuerzos de desarrollo hacia el fomento de la actividad frutícola de la cual derivan su sustento y en la que se encuentra mano de obra preparada. En las condiciones locales se destaca la baja productividad de la producción agrícola y pecuaria, así como los altos costos de producción de casi la totalidad de los renglones agropecuarios, estas condiciones colocan a los productores en enormes desventajas frente a otros

Dpto	Sub región	Municipio	Dependencia económica con el ecosistema	Dependencia sociocultural con el ecosistema	Cambios en la estructura y la dinámica sociocultural
		Santa Bárbara	La economía también es dinamizada por la extracción maderera a cargo de empresas como: Integral y Cipreses de Colombia; y la explotación de manganeso. Las principales fuentes de empleo son: la administración municipal, el magisterio, cementos Cairo, el sector institucional, el hospital, la banca y el comercio en general.		productores del país. Igualmente, la extensión agropecuaria quedó diezmada con la decisión de que los Municipios asumieran la responsabilidad de los servicios de asistencia técnica a los pequeños productores.
	Oriental	Abejorral	Los cultivos que se encuentran de manera permanente y son predominantes en el municipio son los de café, caña panelera y plátano, principalmente en las tierras ubicadas por debajo de los 2000 msnm; en la zona fría predominan cultivos transitorios de papa y maíz; y en menor proporción de frijol.	Se reconoce la desaparición de especies arbóreas debido a la sobreexplotación de madera y la tala indiscriminada de bosques para la apertura de tierras de cultivo y pastoreo. Por ser cuna de muchos personajes ilustres de la historia de Colombia, Abejorral se conoce como "La Popayán Antioqueña" y "La Tierra de los Cien Señores". También se le ha llamado "Ciudad Astillero".	En Abejorral, se registra en la página del municipio y en el diagnóstico territorial, que desde épocas precolombinas se han explotado depósitos minerales. Se destaca que la actividad minera se ha asentado en la cultura y economía no solo del municipio sino del país, existiendo varias minas en explotación ilegal; en el municipio se da la explotación de oro, de materiales de construcción, y minas de piedra caliza para la producción de cemento y para la producción de cerámica. El municipio cuenta con una geografía diversa, con veredas en los pisos térmicos desde bosque seco tropical hasta montano bajo, esto ha propiciado que en todo el territorio se desarrollen múltiples actividades agroeconómicas, que son las que sustentan las actividades económicas de la población, una riqueza

Dpto	Sub región	Municipio	Dependencia económica con el ecosistema	Dependencia sociocultural con el ecosistema	Cambios en la estructura y la dinámica sociocultural
	Oriental	Abejorral			espectacular para el paisajismo y sitios de interés ecoturístico para todos los gustos, aunque aún no cuenta con una capacidad instalada para la atención de turistas.
	Valle de Aburrá	Caldas	Los sectores de industria manufacturera y comercio son los más representativos a nivel económico en el municipio. Dentro del sector agropecuario, el más predominante es el cultivo de café, donde de las 420 ha dedicadas a cultivos, 149 ha están destinadas al cultivo, lo que corresponde a 139 fincas. En doce veredas del municipio hace presencia la firma Cipreses de Colombia S.A, la cual apoya la dinamización de la economía a través de los puestos de trabajo creados en los predios donde se realiza la explotación de maderas.	Se practica la tala y quema de manera indiscriminada en bosques, así como la caza de la fauna silvestre, generando agotamiento de recursos naturales. A nivel turístico cuenta con espacios naturales como el Alto San Miguel, Alto de Romeral, Alto de la Romera y Cascadas de la Peña, que lo hacen propicio para el disfrute de su naturaleza y paisajes. Geográficamente ocupa una posición estratégica, pues es la puerta del Sur del Valle de Aburrá, por lo que en el PDM (2016) se planea fortalecer el sistema hotelero. De igual modo, se prevé incentivar la vocación ecoturística del municipio.	La economía del municipio se vio beneficiado en sus comienzos por el comercio que llegaba hacia el sur desde Medellín, pues era un paso obligado de los viajeros. Con el tiempo, los quehaceres se fueron diversificando, y actualmente la industria ocupa un gran renglón en la economía local. Cabe destacarse la industria de la locería, la madera y la mecánica. En Caldas la explotación minera se asocia a los materiales de construcción, arenas, gravas y triturados; allí se realiza minería ilegal y de subsistencia con predominio en los cauces de las principales fuentes de agua como el río Aburrá y la quebrada La Miel, que generan afectación sobre ellas.

Dpto	Sub región	Municipio	Dependencia económica con el ecosistema	Dependencia sociocultural con el ecosistema	Cambios en la estructura y la dinámica sociocultural
	Valle de Aburrá	Caldas			Caldas cuenta con escenarios propicios para seguir fortaleciendo el turismo en el Municipio, posee espacios naturales con una gran belleza, como el alto de San Miguel, Alto de Romeral, Alto de la Romera y Cascadas de la peña, y además celebraciones como Juegos recreativos de la calle, Fiestas patronales de Nuestra Señora de las Mercedes y las fiestas del aguacero.
Caldas	Norte	Agudas	La actividad productiva de la región gira en torno a la agricultura, destacándose en particular los cultivos de café y plátano y en menor escala la caña panelera. De igual manera, la producción ganadera ocupa un lugar importante en la economía regional, mientras que el comercio genera buena parte del empleo urbano impulsado por el sector agropecuario y las artesanías locales elaboradas con base en la iraca, además de la fabricación del famoso pionono.	El centro histórico del municipio conserva elementos autóctonos que dan cuenta de la identidad de la región. Allí se encuentra ubicado El corregimiento de Arma, que fue fundado el 25 de julio de 1542. En este municipio se conservan tradiciones heredadas de los antepasados como el tejido de la fibra extraída de la palma iraca para la elaboración de artesanías y del tradicional sombrero aguadeño, que es símbolo de la región y que cuenta con su propio museo en la casa de la cultura Francisco Giraldo.	En este municipio, aún persisten la agricultura y la ganadería que son los principales ejes de la actividad económica rural al tiempo que se impulsan nuevos productos y asociaciones productivas, de las cuales se sostiene gran parte de la población y se conserva la tradición artesana, que hace popular el municipio por el uso de la fibra de la iraca (<i>Carludovica palmata</i>), también conocida como jipijapa, seudopalma típicamente latinoamericana, muy elástica y resistente, que sirve para fabricar escobas, canastos, bolsos y, sobre todo, sombreros, el producto más celebrado de la creatividad de los aguadeños.

Dpto	Sub región	Municipio	Dependencia económica con el ecosistema	Dependencia sociocultural con el ecosistema	Cambios en la estructura y la dinámica sociocultural
Caldas	Norte	Agudas		De igual manera se encuentra muy arraigado el festival del pasillo colombiano que se realiza cada año desde 1990, durante el segundo puente festivo de agosto.	El sector productivo agrícola ha pasado en los últimos años a ser importante productor de mora, aguacate, tomate de árbol, lulo, gulúpa, granadilla, maracuyá y cítricos.
		Pácora	<p>Pácora muestra su gran potencial económico en la producción agropecuaria donde predomina una gran variedad de productos agrícolas, y los de carácter pecuario como son el ganado de leche, ganado multipropósito y cerdos los cuales poseen una importante demanda en el mercado regional nacional e internacional.</p> <p>También se han institucionalizado varias industrias de Aguacate siendo este producto de exportación.</p>	La riqueza ambiental de Pácora está representada por los bosques de reserva forestal central que conforman el corredor que recorre el departamento de Caldas desde río Blanco en Manizales hasta el municipio de Sonsón en Antioquia: en la parte alta de la cordillera se ubican especies naturales primarias y varias especies maderables como roble, cedro y comino. Tiene cinco quebradas que atraviesan el subsuelo de la zona urbana, dentro de ellas la quebrada Manantial atraviesa todo el municipio. Todas las quebradas poseen puentes y, según lo registrado en la página del municipio, contribuyen al embellecimiento local.	El café, plátano el aguacate y la caña panelera son los cultivos más representativos de la zona con un área de 3800 y 1200 hectáreas respectivamente, son cultivos tecnificados y renovados que están apenas incrementando sus porcentajes de producción debido a que las plantaciones son muy jóvenes y aún no han alcanzado sus picos de producción; además son un renglón muy importante en la economía del Municipio ya que son cultivos de exportación, adicional a esto son los mayores generadores de empleo. El Municipio se encuentra localizado entre dos Municipios con declaratoria de Patrimonio a Nivel Nacional, fortaleciendo a Pácora, en cuanto a producción agrícola, conservación Arquitectónica y turismo.

Dpto	Sub región	Municipio	Dependencia económica con el ecosistema	Dependencia sociocultural con el ecosistema	Cambios en la estructura y la dinámica sociocultural
		Pácora		Adicionalmente cuenta con oportunidades potenciales gracias a la riqueza artística, cultural y turística; la historia de este Municipio cafetero, se puede afirmar con un recorrido por la Casa de la cultura del Municipio dado que rescata toda la tradición y conserva el legado del artista Guillermo Botero	
	Alto Occidente	La Merced	Las principales actividades económicas del municipio son la agricultura y la ganadería, constituyéndose en las principales generadoras de ingresos de los municipios. El cultivo de mayor importancia es el de café. En menor importancia se encuentra la industria y el comercio. Su clima medio (entre 18 y 24°C, propicia la producción de cultivos permanentes como el café, plátano, banano, guineo, frutales y caña así como la producción de ganadería extensiva con pastos de rápido crecimiento. Se elaboran artesanías en madera y guadua. Se presenta un alto porcentaje de comercio informal, actividad no organizada compuesta por vendedores ambulantes y estacionarios, especialmente los fines de semana, que aglutina un grupo grande de campesinos.	La fauna y la flora silvestre del Municipio han resultado afectadas por las actividades humanas que en muchas zonas han reemplazado la vegetación natural por monocultivos como el café y el pasto. Los bosques naturales que aún persisten están dispersos en las orillas del río Pozo y del Cauca, en las veredas el Limón y Maciegal, los cuales se constituyen en productores y protectores de nacimientos y fuentes abastecedoras de agua para uso agrícola, pecuario y humano.	La Merced se ha caracterizado por la producción agrícola y ganadera; en la actualidad se resalta la importancia del fortalecimiento del sector terciario a nivel de servicios y el terciario en industria, teniendo en cuenta que el sector primario es el que menos participación le genera al sector económico del municipio, sin embargo, hay poca mano de obra dedicada a la industria manufacturera, que tradicionalmente se ha dedicado a las actividades agropecuarias.

Dpto	Sub región	Municipio	Dependencia económica con el ecosistema	Dependencia sociocultural con el ecosistema	Cambios en la estructura y la dinámica sociocultural
	Alto Occidente	La Merced	Esta actividad se realiza en las vías públicas y es en gran medida producto de la emigración de algunos sectores de la población campesina hacia el área Urbana, ante el poco estímulo del sector agropecuario y en busca del mejoramiento de su calidad de vida. En términos generales, la estructura del comercio no ofrece una organización que le garantice un crecimiento sostenible, debido a su grado de improvisación e inestabilidad. El Municipio presenta potencialidades como el turismo y las actividades que de él se derivan.		
		Filadelfia	Su economía depende principalmente de la agricultura y la ganadería. Se destacan los cultivos de pastos, café, plátano, yuca, tabaco y caña de azúcar la cual es la mayor fuente de ingresos en la región, la calidad de estos productos es reconocida en varios departamentos. Se cultivan también árboles frutales y jardines de flores diferentes.	En el sector rural se practica la quema y el enterramiento de residuos sólidos, se practica la caza y se realiza tala indiscriminada para madera y carbón, afectando el ecosistema. Filadelfia cuenta con atractivos naturales, culturales y religiosos como La Cueva de los Guacharos, Samaria y Morritos, los Glifos de la Florida, entre otros.	Este municipio hace parte de la región denominada Triángulo de Oro del Café, consolidada como una región económica de pujanza en el país, en donde se lleva a cabo la construcción del proyecto Aeropuerto de Palestina, la vía al Pacífico, con Terminal puerto de Tribugá y la rehabilitación de la vía férrea, por parte del concesionario Tren de Occidente, con Terminal de carga en el proyecto "Puerto seco de la Felisa" que ubican al municipio, con grandes ventajas comparativas para la exportación de sus productos.

Dpto	Sub región	Municipio	Dependencia económica con el ecosistema	Dependencia sociocultural con el ecosistema	Cambios en la estructura y la dinámica sociocultural
		Filadelfia			El sector turístico en el Municipio de Filadelfia actualmente se encuentra en proceso de organización.
	Centro Sur	Neira	El principal producto agrícola del municipio es el café, aunque la ganadería ocupa un lugar de preferencia en su economía. En su zona templada predomina el cultivo del café, el plátano y la caña panelera y en la zona cálida se encuentran cultivos como caña y cítricos.	En los últimos años se ha plantado nogal cafetero, como cerca viva, en los bordes y vías internas de las fincas. El municipio también posee suelos para el establecimiento de plantaciones de aliso o cerezo, que es utilizado para la elaboración de fósforos de madera. La mayor parte de las fincas del Municipio conservan la identidad propia de la Cultura Cafetera, grandes y pintorescas casas en bahareque en forma de número con techos altos en teja de barro, corredores en rededor y jardines que embellecen el paisaje bucólico de la zona cafetera colombiana.	Neira conserva su tradición cafetera; aunque la ganadería ocupa un lugar de preferencia en la economía del municipio. Hasta hace pocos años la empresa Cementos de Caldas fue el símbolo de su industria y una de las fuentes de empleo más importantes. Neira es famosa por la utilización de la Guadua, y por poseer grandes extensiones de terrenos que están dedicados a su explotación económica y a la conservación de las fuentes de Agua y de Biodiversidad, recurso éste último que se distribuye por todo el territorio.

Dpto	Sub región	Municipio	Dependencia económica con el ecosistema	Dependencia sociocultural con el ecosistema	Cambios en la estructura y la dinámica sociocultural
	Centro Sur	Neira		Las grandes haciendas cafeteras de la comarca conservan los establecimientos propios del cultivo, recolección, beneficio, secado, empaque y almacenamiento del Café; Proceso que puede ser conocido mediante reservación en varias haciendas de la localidad.	
		Manizales	Sus pisos térmicos y clima favorecen la actividad agrícola representada en cultivos de café, plátano y frutales, entre otros. De hecho, el 43% del territorio está destinado a cultivos agrícolas, donde sobresale la producción de café, que predomina en los siete corregimientos del municipio, principalmente en el corregimiento El Remanso. El café permitió la creación de nuevas fuentes de trabajo y de fábricas diversas, algunas de las cuales permanecen en el área metropolitana. Estas empresas se dedican a productos como licores, zapatería, cauchos, chocolate, bancos, autopartes, electrodomésticos, detergentes y jabones, trillado y empaçado del café, dulces y metalúrgicas entre otras.	La sustitución de la caficultura tradicional por un nuevo modelo basado en el monocultivo del Caturra que arrasó la biodiversidad y facilitó las plagas, también desterró del campo a legiones de campesinos que, sin educación suficiente no pudieron asimilar el nuevo modelo financiero y tecnológico de la nueva caficultura. Atraídos por el espejismo de la ciudad como un escenario de oportunidades que tampoco estaría a su alcance, los campesinos migraron para vivir otra crisis consecuencia de la desindustrialización en los medios urbanos de las capitales cafeteras, con su crisis de	El primero de los períodos económicos de Manizales, estuvo caracterizado por una economía de subsistencia, que parte de la fundación de esta Manizales (1849) que pasa por las confrontaciones armadas entre Antioquia y Cauca de 1860, 1876 y 1884, y que va hasta el fin de la Guerra de los Mil Días (1903), donde tras el proceso de poblamiento la propiedad de la tierra en manos del colono y la apertura de caminos de arriería, crean las bases para un modo de producción capitalista en el que se soportará la caficultura. El segundo período que se da entre 1903 y 1930 y que es de acumulación, en el que evoluciona el bahareque como arquitectura vernácula, es el de los cables aéreos, de los vapores por el Cauca y el Magdalena, y de los ferrocarriles

Dpto	Sub región	Municipio	Dependencia económica con el ecosistema	Dependencia sociocultural con el ecosistema	Cambios en la estructura y la dinámica sociocultural
		Manizales	Otra de las actividades económicas de importancia en el municipio es el agroturismo, que permite conocer aspectos de la cultura local y aprender prácticas tradicionales de cultivos, cosechas y procesamiento de productos.	desempleo que los arrincona entre la informalidad y la delincuencia, en un escenario donde la estructura del empleo ya no depende de fuerza física y habilidades manuales, sino de competencias sociales e intelectuales.	y de los ferrocarriles cafeteros, medios que facilitaron la salida del grano por Buenaventura y por el Magdalena; una etapa en la que el meridiano económico de Colombia pasó por Manizales, y que cierra tras la gran crisis de 1929, cuando ya se ha consolidado la Federación Nacional de Cafeteros . Tras las portentosas empresas de arriería, se construyen: entre 19136 y 1922 el Cable Aéreo Manizales Mariquitita, y entre 1916 y 1927 el Ferrocarril de Caldas. En la década de los años 20, el Meridiano Económico, Político y Cultural de Colombia, pasa por Manizales. Es con el café y no con la quina, el caucho y el tabaco, que se industrializa el país. El impacto de los cables y ferrocarriles cafeteros en Colombia, resulta comparable del Canal de Panamá, inaugurado en 2014. Tercero, una etapa de verdadero desarrollo y de la arquitectura republicana patrimonial, fruto de la reconstrucción tras los incendios de la década de los 20, que devastaron la cuarta parte del poblado; es el de las “chivas y jeppaos”, cuando los beneficios de la caficultura se irrigan en el campo y florece la vida comunitaria en nuestras veredas; en el que la salud

Dpto	Sub región	Municipio	Dependencia económica con el ecosistema	Dependencia sociocultural con el ecosistema	Cambios en la estructura y la dinámica sociocultural
		Manizales			<p>comunitaria en nuestras veredas; en el que la salud del suelo y del agua, consecuencia del sombrío y la biodiversidad. Y el cuarto período que irrumpe con el caturra (1970) y cierra con la reforma del Estado (1991), es de verdadera crisis, por los impactos socioambientales de la caficultura moderna, en el que el nuevo modelo cafetero, por ser intensivo en productos de base química, que asegura enormes volúmenes de café pergamino a costa de la biodiversidad, permite consolidar un clúster cafetero, aunque al olvidar la incorporación de valor agregado al “grano de oro”, sume la economía cafetera en un deterioro de los términos de intercambio.</p>

Dpto	Sub región	Municipio	Dependencia económica con el ecosistema	Dependencia sociocultural con el ecosistema	Cambios en la estructura y la dinámica sociocultural
		Palestina	<p>Este municipio se encuentra en el corazón cafetero del país, junto con los municipios de Chinchiná y Manizales que forman el triángulo cafetero más importante del departamento. La economía del municipio se basa en la producción del café, lo que lo sitúa como uno de los más cafeteros del país, con alta productividad, el más tecnificado a nivel nacional y con el mayor porcentaje de población dedicada a esta actividad. La mano de obra de su cosecha ha sido en su gran mayoría externa del municipio en un 77% y el 23% restante le corresponde a la mano de obra loca. Palestina se convierte en una localidad abierta, pues para la cosecha llegan recolectores de Antioquia, Risaralda, Quindío, Valle del Cauca, Tolima y Cundinamarca.</p>	<p>En la región se desarrolla uno de los proyectos ambientales de mayor importancia en el país y es el Proyecto Forestal para la cuenca del Río Chinchiná (PROCUENCA) cuya misión es la generación de un proceso de desarrollo forestal, ambiental, económico y socialmente sostenible, bajo el esquema de responsabilidad compartida público-privada, a través de la consolidación de la cadena productiva que contribuya al mejoramiento de la calidad de vida en la región. El proyecto abarca otros cuatro municipios además de Palestina, a saber: Neira, Chinchiná, Manizales y Villamaría. El municipio cuenta con un gran potencial turístico.</p>	<p>Continúa siendo uno de los municipios cafeteros que posee mayor tecnología y alta productividad en café así como mayor porcentaje de población dedicada a esta actividad. En la cosecha de café llegan al municipio recolectores de diversos municipios como Antioquia, Risaralda, Quindío, Valle del Cauca, Tolima, Cundinamarca, Chinchiná, Manizales y Medellín, entre otros. La cosecha se realiza en el primer trimestre del año, y en el departamento de Caldas el requerimiento de mano de obra es de aproximadamente 20.000 personas. Sin embargo, para el año 2015 se registró escasez de mano de obra, no solo en el eje cafetero sino también en Antioquia, debido a factores de emigración de la población del campo a la ciudad por falta de oportunidades laborales y de vivienda, y a la informalidad en el empleo rural.</p>

Dpto	Sub región	Municipio	Dependencia económica con el ecosistema	Dependencia sociocultural con el ecosistema	Cambios en la estructura y la dinámica sociocultural
	Bajo Occidente	Risaralda	<p>La economía del municipio está basada en la agricultura. El principal cultivo es el café, el cual le otorga el tercer puesto en producción dentro del departamento. Los cultivos de pasto que están tomando auge en esta época, sumados a los existentes en la zona de clima cálido, hace que la ganadería se torne en un renglón importante dentro de su economía. Frente al repunte de la ganadería es importante resaltar que los terrenos utilizados para pasto releva cultivos de café. La piscicultura es otra actividad creciente, ya que se cuenta con lagos en donde se produce principalmente tilapia y mojarra plateada. En el municipio hay un número elevado de locales comerciales siendo en su orden de importancia los siguientes: tiendas (abarrotes y verduras) supermercados, cacharrerías, cafeterías, panaderías, entre otros. Los comercializadores de carne están debidamente agremiados en una ONG denominada Asociación de Comerciantes Expendedores de Carne – ACOMEXCA.</p>	<p>El municipio cuenta con varias corrientes superficiales de agua importantes, recursos hídricos que son destinados principalmente al consumo agrícola, al consumo humano-doméstico, al consumo industrial y pecuario. Se presenta un proceso de contaminación relacionado con el desarrollo de actividades agropecuarias, asociadas a aguas mieles, fermentación, pulpa de café, empleo de agroquímicos y desechos sólidos y líquidos. Hay una alta contaminación en las microcuencas debido a la ausencia de sistemas de alcantarillado. Se practica la deforestación que genera afectación en la fauna.</p>	<p>El café ha sido sin duda el producto de exportación y de jalonamiento económico de la región; pero desde que inició la crisis en los precios los que se han visto más afectados son los pequeños productores del grano, los cuales han tenido que afrontar las dificultades y la crisis. Esto ha impactado a gran parte de la población de Risaralda que ha quedado sin empleo y que históricamente se ha dedicado a las actividades derivadas de la industria cafetera, sobre todo los recolectores de café que no se especializaron en ningún oficio diferente. De otra parte el municipio se caracteriza por presentar un proceso de contaminación asociado a las actividades agropecuarias, principalmente las relacionadas con aguas mieles, fermentación, pulpa de café, empleo de agroquímicos en los cultivos de café y caña, y desechos sólidos y líquidos de origen rural. En las microcuencas el nivel de contaminación es elevado debido al aporte contaminante de las aguas negras por la ausencia de sistemas de alcantarillado apropiados o pozos sépticos, además de la mencionada influencia en tiempos de cosecha de la pulpa y la miel de café quebradas.</p>

Dpto	Sub región	Municipio	Dependencia económica con el ecosistema	Dependencia sociocultural con el ecosistema	Cambios en la estructura y la dinámica sociocultural
		Belalcázar	<p>La agricultura y la ganadería son las principales actividades económicas del municipio con productos como el café, el plátano y la yuca. Adicionalmente, la piscicultura ha alcanzado un buen nivel de desarrollo debido a la riqueza hídrica local, en particular por la cuenca del río Risaralda.</p>	<p>Se practica la pesca en los ríos Cauca y Risaralda. A nivel turístico se destacan los miradores El Madroño y La Habana, que permiten apreciar el paisaje de los valles de Risaralda y Cauca, y de los Parques Nacionales Naturales Tamaná y Los Nevados, respectivamente.</p>	<p>riamente la contaminación en los nacimientos de las que conocido como "El Balcón del Paisaje" es un destino turístico cercano a las ciudades de Pereira y Manizales. Este municipio cuenta con el monumento a "Cristo Rey", es el único de este tipo que permite el acceso por el interior de la estatua, con lo que los turistas pueden ascender por un par de escaleras en forma de caracol hasta la cabeza de la misma y desde allí contemplar el majestuoso paisaje compuesto por 5 municipios de distintos departamentos y los valles del Río Cauca y el Río Risaralda. Su tradición ha sido y continua siendo agropecuaria, teniendo como base de sus ingresos el cultivo y comercialización de café, mientras que para el consumo local se siembran otros cultivos, entre los cuales se destacan el plátano, la caña panelera y una diversidad de verduras. La producción y manejo del café se realiza con las más avanzadas técnicas y hasta con la forma tradicional.</p>

Dpto	Sub región	Municipio	Dependencia económica con el ecosistema	Dependencia sociocultural con el ecosistema	Cambios en la estructura y la dinámica sociocultural
Risaralda	Oriental	Marsella	<p>La economía del municipio es fundamentalmente agropecuaria. Ya que sus tierras fueron creadas a partir de cenizas volcánicas, lo cual las hace extremadamente fértiles y aptas para casi cualquier cultivo, aunque en la actualidad predomina el café, plátano, aguacate, cítricos y flores y follajes. En menos medida se practica la ganadería, sobre todo la bovina.</p>	<p>Su dependencia hacia el recurso hídrico ha sido determinante para su desarrollo. Riegan sus tierras el río Cauca y el río San Francisco a su vez sirven de línea divisoria o de límites con los municipios vecinos, el río San Francisco. La Quebrada de la Nona antiguamente tenía un gran caudal, hoy es la fuente que surte al acueducto del municipio. La Quebrada el Guayabo que nace en el Alto de la Escalera en su recorrido surte de aguas a fincas con ganado, posee varias especies de peces como sabaletas, bocachicos, bagres y capitanes. La Santa Teresa, en la que se encuentra una fuente de agua</p>	<p>La economía del municipio es fundamentalmente agropecuaria. En 1914 el floreciente municipio institucionaliza la fiesta del árbol, reafirmando el sentido común de los fundadores y como un preámbulo de futuro. En 1954 una araucaria sembrada como símbolo en el centro de la plaza. En 1975 la casa de la cultura en sus boletines lanza campañas ecológicas. En 1978 la casa de la cultura institucionaliza el día mundial del medio ambiente en el municipio. En 1979 el INDERENA declara área de reserva forestal protectora de la nona, una zona de 604 hectáreas. En 1982 se crea el grupo ecológico de Marsella “gema”, gestor de importantes campañas medio – ambientales. En 1987 la empresa Bavaria otorga al municipio de Marsella el premio nacional del medio ambiente, por su consagración en la defensa de los recursos naturales. En 1988 las naciones unidas otorgan el premio “global 500” al señor Manuel Salazar Echeverry por su trabajo ecológico. En 1989 Marsella es declarado “municipio verde de Colombia” y único en el departamento.</p> <p>EN 1991 el Ministerio de Salud otorga a Marsella el premio “Jorge Bejarano” como municipio modelo a nivel</p>

Dpto	Sub región	Municipio	Dependencia económica con el ecosistema	Dependencia sociocultural con el ecosistema	Cambios en la estructura y la dinámica sociocultural
					nacional en la conservación del agua. En el 2010 la sociedad de mejoras públicas, logró imponer el proyecto de convertir el efecto de las curvas en la carretera Marsella- Pereira, en una oportunidad para la contemplación, el disfrute, el desarrollo económico y cultural del municipio.
		Pereira	El municipio de Pereira cuenta con una economía diversificada en su estructura económica, el sector primario representa el 5.7% del producto interno, el sector secundario muestra un peso relativo de 26.2% y el sector terciario es el más representativo con una magnitud de 68.1%. El PIB de Pereira creció 3.7% en el año 2004, sin duda este año fue exitoso donde varios hechos reactivaron la economía, como el programa bandera del gobierno nacional, mayor fluidez del sistema financiero, las remesas enviadas de compatriotas residentes en el exterior que tienen un impacto importante en el consumo, lo anterior acompañado de mejores precios del petróleo, carbón, níquel, incluso café.	El municipio cuenta con pisos térmicos que van desde las nieves perpetuas, hasta pisos cálidos a orillas del Río Cauca. Presenta distintas alternativas de uso agrícola, áreas de bosques para protección de cuencas, zonas de diversificación y medias conocidas como la zona cafetera, y zonas cálidas con actividad ganadera y agrícola, las cuales son aprovechadas al máximo y son vitales para la dinámica económica del municipio.	Los primeros cincuenta años del siglo XX y en particular los años veinte de esta centuria se reconocen como la “década prodigiosa” en Pereira por la urbanización y el comercio que hicieron dar el primer salto de aldea a ciudad. Algunas iniciativas de personalidades públicas, empresarios y de algunos inmigrantes sirios y libaneses se sumaron a los proyectos comerciales. En las décadas posteriores llegó la industria y el dinero, las bonanzas cafeteras y las aún recordadas ferias ganaderas. Este impulso marcó el sello de Pereira hasta hoy: “una mixtura de gentes donde dejan y se puede hacer”. En la segunda mitad del siglo XX llegaron las crisis cafeteras y la desindustrialización de la ciudad.

Dpto	Sub región	Municipio	Dependencia económica con el ecosistema	Dependencia sociocultural con el ecosistema	Cambios en la estructura y la dinámica sociocultural
		Pereira	Estos acontecimientos se reflejaron en el incremento tanto en la oferta como en la demanda de bienes y servicios. El comercio es la segunda actividad generadora de empleo, Pereira viene adelantando un proceso vertiginoso en su comercio formal, una parte importante se encuentra en centros comerciales.		También llegaron otras iniciativas públicas y privadas, los centros comerciales, la urbanización acelerada. En medio de la crisis cafetera y de los grandes recursos naturales y culturales de la ciudad y del entorno, hoy se apuesta por una visión de Ecorregión sostenible y productiva para el 2019, sobre la base de cinco potencialidades: agricultura ecológica, agroindustria, paisaje cultural y turismo, biodiversidad.

Fuente: Páginas oficiales de los municipios del All, información general en Amagá, Fredonia, Santa Bárbara, Aguadas, Pácora, Filadelfia, Neira, Palestina, Angelópolis, Belalcázar y Marsella. Plan de Desarrollo Municipal 2016-2019 de Caldas, Manizales. Plan de Desarrollo Municipal 2008-2011 de La Merced. Planes de Desarrollo Municipal 2012-2015 La Merced, Risaralda, Abejorral, Armenia, Heliconia, Angelópolis. Aguadas “La Ciudad de las Brumas”. Base de datos empresarios del turismo municipio de Aguadas. Página oficial de Heliconia “Normatividad vigente” [Citado el 12 de julio de 2016] Disponible en: <http://www.heliconia-antioquia.gov.co/normatividad_vigente.shtml?apc=ka1001-1->

La dependencia económica hacia los ecosistemas por parte de las comunidades presentes en los municipios del AII del proyecto ha sido determinante para su desarrollo, como se puede observar en la Tabla 3.4.5.3 entendiendo que los municipios referenciados en su gran mayoría han basado su economía en la agricultura principalmente y en la minería; para lo cual han tenido que apropiarse de tierras aptas para sus diferentes cultivos, y con dependencia alta hacia su entorno, en especial a las fuentes hídricas existente en cada zona, siendo estas actividades las que han generado una huella ecológica a causa de sus acciones antropogénicas, en búsqueda de su bienestar. De otra parte la dependencia sociocultural hacia los ecosistemas se genera con la interacción de los diferentes grupos humanos, con su entorno natural, donde se promueven actividades recreativas inicialmente y luego turísticas; áreas que toman gran relevancia, porque la mayoría de municipios del AII cuentan con PCC, el cual se representa como una alternativa más para su subsistencia y bienestar.

La estructura y dinámica actual de los municipios que hacen parte del AII del Proyecto, también se deriva de aspectos que provienen de hechos históricos (Ver Tabla 3.4.5.4) que han influido en la estructura y dinámica actual de las zonas del AII, para el caso concreto del Departamento de Antioquia, se puede concluir que son variados, y se han ido estableciendo con base en procesos de desarrollo local, identificando, elementos cercanos como la fuerte difusión del conocimiento de forma descentralizada e innovaciones tecnológicas y contractuales, el empleo generalizado de recursos locales, con el acompañamiento y retroalimentación ocasional de recursos foráneos; esto, en el marco de un aprovechamiento de economías de escala, encadenamientos productivos y estrecha cooperación y asociatividad entre la clase empresarial. Además, el gobierno regional ha mantenido políticas y objetivos estables, logrando establecer importantes puentes de entendimiento y capacidad de trabajo con el sector privado; aparte de procurar el aprovechamiento de las potencialidades locales.

En los Departamentos de Caldas y Risaralda, con el fin de encontrar otras estrategias que le permitirán a la población afrontar los nuevos cambios que traían los nuevos tiempos, algunos caficultores optaron por alternativas diferentes a las tradicionales y le apostaron al crecimiento del sector servicios con la urbanización de los municipios y se produjo el fortalecimiento del sector terciario atribuido principalmente a las actividades de servicios sociales, comunales y personales, seguida de los servicios financieros, seguros, actividades inmobiliarias y servicios a las empresas, con aumentos progresivos en el aporte al PIB regional. Es así como en la actualidad los desarrollos del sector también se dieron en la rama de comercio, reparación, restaurantes y hoteles, dada su importante contribución al empleo regional, y al enfoque turístico, de recreación y esparcimiento con la construcción de parques temáticos que siguen generando incentivos para la llegada de turistas a sus territorios.

Por otra parte, los grupos de población no étnica identificados en el AII del presente Proyecto tienen en común sus patrones de asentamientos en términos de origen y proceso de colonización, por lo cual es importante presentar los hechos históricos relevantes, que se presentan a continuación:

✓ **Identificación de hechos históricos relevantes (Migración, adopción de nuevas tecnologías, cambio de actividad productiva, estímulo a procesos de aculturación por presencia de migrantes)**

En este apartado, se hace referencia en gran medida a la colonización antioqueña que fue un fenómeno expansivo de población que marcó un hito social y económico en el siglo XIX, implicó la aparición y fundación de centros urbanos y la consolidación de lo que hoy conocemos como el eje cafetero.

Geográficamente, esta expansión hizo que antiguos Departamentos como Antioquia y el Gran Caldas dieran lugar a nuevos Departamentos y el crecimiento poblacional de otros. Los Departamentos nuevos fueron Risaralda, Caldas y Quindío²¹.

Esta expansión también se considera económica por varias razones, porque (entre otros) hizo aparecer nuevos productos agrícolas, como el café, que implicó nuevas maneras de explotación y que a la fecha se consideran muy importantes para la actividad productiva y cultural derivada de la misma. Igualmente, este fenómeno aceleró los procesos de crecimiento del transporte ferroviario. Estos hechos provocaron que la población aumentara y se esparciera rápidamente por aquellas zonas que estaban dominadas por los valles y las vertientes de ríos que por allí cruzan. Al crecer la población se modificó sustancialmente la distribución de los habitantes en el territorio nacional y se abrieron zonas agrícolas en áreas hasta entonces no cultivadas. Pero también este proceso fue impulsado por la saturación demográfica de algunas regiones, por el agotamiento²² de las tierras y por la facilidad de adquirir tierra en estas nuevas áreas.

En el Tomo I de “Colombia, país de regiones”, que trata sobre la colonización del suroccidente del territorio antioqueño, la historiadora Lucelly Villegas y la antropóloga Clara Inés Aramburo, afirman que la colonización de esta subregión se inició de manera espontánea desde finales del siglo XVIII por pobladores de Medellín, Envigado y Rionegro quienes fundaron las poblaciones de Titiribí (1775), Amagá (1788) y Fredonia (1790).

A continuación se presenta un esbozo general de dicho proceso basado en el documento mencionado:

En el siglo XIX inversionistas y comerciantes de Medellín invirtieron en la empresa colonizadora: en 1824 la compañía formada por Sinforoso García, José Manuel Restrepo y Antonio Mendoza, adquirió la mina El Zancudo en Titiribí y en 1835 Gabriel Echeverri, Juan Uribe y Alejo Santamaría recibieron del gobierno 160469 fanegadas de tierra comprendidas entre el río Cauca, San Juan y Arquía en la denominada Concesión Echeverri. Iniciaron el montaje de haciendas y la introducción de técnicas para el mejoramiento de la ganadería, la agricultura y la minería e incentivaron el establecimiento de colonos para la apertura de montes, el comercio y con ello la valorización de las propiedades.

²¹ BANREPUBLICA. Biblioteca Virtual. “Colombia país de regiones Tomo I Economía: así se tejió la economía”. [Citado el 28 de diciembre de 2016] Disponible en: <<http://www.banrepcultural.org/blaavirtual/geografia/region1/cap2a.htm>>

²² Ibid

En 1907 comenzó la construcción del ferrocarril de Amagá que se uniría a la red del ferrocarril de Cauca, el cual llegó en 1928 a Puente Jericó. La idea era comunicar a Buenaventura por Puerto Berrío atravesando la zona cafetera. La crisis económica de los años treinta dio al traste con este proyecto²³.

La marcha hacia el sur de Antioquia, fue iniciada por los pobladores del oriente antioqueño, concretamente por algunos pobres de Rionegro y Marinilla. En 1787 migraron hacia las cercanías de la ciudad de Arma donde solicitaron e incluso ofrecieron comprar parte de las tierras no cultivadas de la concesión de Felipe Villegas. Esta petición dio lugar a un pleito en torno a si esas tierras se colonizaban por pobres o por ricos. El pleito fue dirimido por Joaquín Ruiz y Zapata quien las compró y distribuyó entre ambos grupos.

Este es el origen de la fundación de Sonsón, que en 1796 era una colonia dinámica, punta de lanza del proceso colonizador definitivo para la constitución del territorio de Caldas:

La presión demográfica en el altiplano del Oriente, -continúan Villegas y Aramburo- la mala calidad de sus suelos, la pobreza, las oportunidades de obtención de tierras baldías y la búsqueda de minas de oro fueron razones que alentaron la colonización, la cual duraría hasta bien entrado el siglo XIX. La colonización no fue un proceso homogéneo. En esta tarea intervinieron grandes propietarios con concesiones realengas y pobres que buscaban parcelas más allá de las tierras comprometidas. Así, algunos colonos de Sonsón, presionados por estas concesiones, debieron continuar su marcha por las vertientes del sur en pos de tierras disponibles. Abejorral fue fruto de este peregrinaje. En 1808 demarcaron el poblado que fue insuficiente para albergar a todos los necesitados. Sin embargo, el deseo y la necesidad de abrir nuevas tierras hizo que Fermín López, reconocido como el gestor de la colonización, saliera de allí con su parentela y se trasladara a un sitio llamado Sabanalarga, hoy Salamina, ubicado entre los ríos Pocito y Chamberí por fuera de la concesión Villegas. En 1823 estaba allí radicado²⁴.

Don Fermín no sabía que había llegado a territorios de la concesión de don José María Aranzazu, por tanto debió enfrentarse a una querrela legal con su hijo Juan de Dios. Durante el proceso don Fermín debió abandonar varias veces las mejores tierras hasta lograr salir de los dominios Aranzazu. En su trasegar pasó por San Cancio aún en límites de la concesión, prosiguió a Cartago y obtuvo permiso para fundar una población en Cartago Viejo, donde hoy está Pereira, pero descontento con los suelos volvió al norte y fundó a Santa Rosa en 1843. Así fue como a su muerte en 1846 dejó trazada la ruta para fundar a Filadelfia (1840), Neira (1842), Manizales (1849), Villamaría (1850) Aranzazu (1853) y Palestina (1855). Pácora y Aguadas fueron pobladas en su mayoría por los habitantes de Arma Viejo.

Hasta entonces Salamina era el centro abastecedor por excelencia, pero a medida que la frontera se expandió y se crearon otros poblados, el polo se trasladó, primero

²³ VILLEGAS, Lucelly y ARAMBURO SIERGET, Clara Inés. Poblamiento: Paisas... más allá. En: Colombia, país de regiones. Bogotá, s.f. [Citado el 8 de diciembre de 2015]. Disponible en: <<http://www.banrepcultural.org/blaavirtual/geografia/region1/cap1a.htm>>

²⁴ *Ibíd.*

a Neira y después a Manizales, más accesible a los requerimientos de los colonos y más cercana a la nueva frontera.

En 1848 se reunieron en Salamina veinte dueños de parcela y colonos influyentes con ánimo de fundar un poblado aglutinante distinto a los de Neira y Salamina. La excursión conocida como “exploración de los Veinte”, vio el lugar óptimo de la nueva fundación en el cruce de los caminos Neira-Santa Rosa-Cartago y la vía a Mariquita.

Esta última ciudad conectaría a los Estados de Antioquia, Cauca y Tolima. Terminados los conflictos con la Compañía González y Salazar, Manizales, fue fundada en 1849, pudo repartirse, trazarse y demarcarse definitivamente.

Las tierras de los herederos Aranzazu fueron administradas por la Compañía González y Salazar, concesión que abarcó desde el río Pácora hasta el río Pozo. En las disputas con los vecinos de Arma tuvieron que ceder las franjas entre el río Pácora y la quebrada San Lorenzo. A Aranzazu se le compensó con la ampliación de límites hasta el río Honda y a Salazar -representante de los armeños en el conflicto se le pagó con las tierras comprendidas entre los ríos Pozo y Chinchiná.

Los colonos, cansados de librar la batalla contra Aranzazu ahora reencarnado en la Compañía González y Salazar, se vieron obligados a ir más al sur en la conquista de nuevos territorios. Dicha compañía estaba constituida por Elías González y el litigante Luis Gómez de Salazar, propietarios ahora de las tierras entre el San Lorenzo y el Chinchiná. El comercio, en particular el del cacao, la minería, la ganadería, los cultivos de tabaco y caña de azúcar, además de la especulación con la tierra y la gUAQUERÍA, mostraron el panorama posible para seguir más al sur en otra ola colonizadora. En 1853, el gobierno dirimió el pleito entre los colonos y la Compañía González y Salazar. A los primeros se les cedieron los terrenos baldíos que correspondieron al gobierno en esta negociación: 10 fanegadas a cada habitante con casa y tierra trabajada y 12 mil fanegadas para las poblaciones²⁵.

Finalmente, la compañía vendió los terrenos que le quedaban en Manizales sobre los cuales se constituyó la sociedad “Moreno, Walker y Compañía”, así fue como la colonización pudo seguir su marcha con el acicate de la búsqueda de una vía de comunicación ventajosa para el comercio entre el Pacífico y el Valle del Cauca. Mientras tanto Manizales, que multiplicó por cuatro su población entre 1851 y 1870 se convirtió en centro comercial para el sur de Antioquia, Cauca, Tolima, Chocó y las minas de Marmato. Pronto el crecimiento vegetativo, las nuevas migraciones, la ocupación de la tierra en grandes latifundios y pequeñas parcelas, los estímulos del comercio y la apertura de nuevas vías, hicieron que de Manizales saliera otra gran ola colonizadora, pasadas las guerras de mitad de siglo.

Mientras la gran oleada de colonización antioqueña se dirigía al sur, un movimiento tardío incursionó las tierras cálidas que miraban hacia el Magdalena, momento en el que surgieron poblaciones como Manzanares (1860), Pensilvania (1866), Marulanda (1877), Victoria (fundada en 1525 y refundada en 1879), Marquetalia (1880),

²⁵ Ibid

Samaná (1884) y La Dorada (1886), proceso en el que simultáneamente los colonos llegaron al norte del Tolima.

En 1917 el ferrocarril llegó a Buga, en 1922 a Pereira y en 1928 a Manizales y así se unieron directamente con el Pacífico, obviando el transporte fluvial que se hacía desde La Virginia hasta Cartago. La abrupta topografía obligó a construir un medio de transporte de carga para comunicar con el ferrocarril, los ríos y carreteras. Para ello se levantaron los cables aéreos que comunicaban a Manizales con Villamaría, Mariquita (comunicaba con el ferrocarril de la Dorada), Aranzazu (integró a los poblados del norte con Manizales, menos con Medellín) y uno que quería comunicar con el Chocó del que solo se construyeron diez kilómetros. Así mismo se proyectaron los de Aguadas, Marsella y Manzanares, pero nunca se llevaron a cabo.

En cuanto al poblamiento de la banda occidental del río Cauca, es posible afirmar que la apropiación y legislación de tierras baldías a manos de propietarios particulares se acompaña de un proceso de urbanización y explosión demográfica.

Al suroccidente llegaron personas de diversas partes del departamento (Sonsón, Abejorral, Pácora, Fredonia y Medellín), muchas de las cuales querían establecer labranzas para satisfacer los mercados de las minas de Marmato y Supía. Inicialmente se desplazaron a Nueva Caramanta, poblado que se encuentra cerca de Supía, pero rápidamente estos terrenos ofrecieron a los colonos nuevas posibilidades. Fue cuando se inició un proceso de fundación de caseríos relativamente cercanos a Nueva Caramanta.

Según James Parsons, algunos de los colonos llegaron a la zona en “calidad de refugiados del gobierno revolucionario del General Mosquera”; otros, en busca de oro y sepulturas indígenas; también llegaron vagos, ladrones, fugitivos y otros, con la esperanza de un pedazo de tierra para su familia. Provenían en su mayoría de los valles templados de Medellín y Amagá, aunque también de otros lugares. Así se evidencia en 1849, cuando se hizo una relación del lugar de procedencia de 438 personas cabeza de familia que pretendían tierras en Andes:

[...] de Medellín se presentaron al sorteo 99 cabezas de familia. (...) Amagá 75; Retiro 73; Envigado 59; Rionegro 27; Fredonia 30; Santa Bárbara 13; Guarne 8; Anorí 7; Sabaletas 6; Abejorral, Heliconia, La Ceja 5 cada una; Marinilla, Santa Rosa de Osos 4 cada una; Girardota, Donmatías, Campamento, Anzá, San Pedro, Yarumal 2 cada una; Angostura, Santo Domingo, Pácora, Amalfi, Carolina, Ebéjico, Antioquia, Urrao, San Jerónimo, Aguadas, Titiribí, Cartago, Buga, Roldanillo 1 cada una²⁶.

Esto da cuenta de la diversa procedencia de la gente en el suroeste antioqueño y de la atracción que esta zona ejercía sobre quienes venían de centros urbanos poblados, en los que no había muchas oportunidades de vida. Desde esos nuevos poblados se continuaría más tarde el flujo migratorio hacia el sur, en el actual departamento de Caldas, hacia el noreste del Valle del Cauca y hacia el norte del Tolima.

²⁶ VILLEGAS, Lucelly y ARAMBURO SIERGET, Clara Inés. Op. Cit.

En veinte años, el territorio del suroeste se constituyó en una frontera agropecuaria que no solo abastecía los mercados de los centros mineros de Marmato y Supía, sino el centro de la provincia. Fue así como la subregión le quitó protagonismo al oriente, al norte y al occidente de Antioquia, y demostró que la base de la economía ya no era solo la minería, lo que dio una nueva dinámica a la economía regional.

Desde mediados del siglo XIX hasta 1912 hubo un rápido crecimiento de los poblados. Nueva Caramanta, en los primeros diez años, tiene el mayor número de habitantes, pero con el surgimiento de otros centros poblacionales pierde liderazgo. En 1859 y 1864, Jericó es el distrito que tiene más habitantes, seguido por Andes, Bolívar, Nueva Caramanta y Támesis. Sin embargo, Andes tiene el mayor crecimiento, al pasar de 5.275 habitantes en 1864 a 18.438 en 1912, lo que significó un crecimiento trece veces mayor en 48 años. Támesis y Jericó crecieron ocho veces más en el mismo periodo. Entretanto, Nueva Caramanta perdía protagonismo y se convertía en una de las localidades con menos población en 1912, superando solo a Valparaíso. La escala poblacional del suroeste era aún baja, pues ocupaba el séptimo lugar con respecto a las otras zonas de la provincia a finales del siglo XIX. En términos demográficos, Jardín es visible solo a comienzos del siglo XX²⁷.

A continuación en la Tabla 3.4.5.4 , se presentan de manera resumida los principales hechos históricos, migración, adopción de nuevas tecnologías, cambio de actividad productiva, estímulo a procesos de aculturación por presencia de migrantes de cada uno de los municipios que hacen parte del All del Proyecto Medellín – La Virginia.

²⁷ Ibid

Tabla 3.4.5.4 Identificación de los hechos históricos relevantes en el AII del Proyecto

Dpto.	Sub región	Municipio	Hechos históricos relevantes	Migración, Adopción de nuevas tecnologías, cambios de actividad productiva, estímulos a procesos de aculturación por presencia de migrantes.
Antioquia Antioquia	Occidental	Heliconia	Tuvo otros nombres como el de ARVI, según se cuenta por el cacique de los indios que habitaron, posteriormente fue cambiado por el de Guaca en vista de las muchas guacas de indios que se encontraron a su alrededor. Al llegar los conquistadores le pusieron el nombre del pueblo de la sal. El de Heliconia le fue dado desde el 2 de agosto de 1814 por el supremo gobierno al ser erigido en parroquia por don Juan del Corral, nombre que lo inspiró una cascada del lugar por su parecido con el monte Helicón donde se inspiraban las musas, además de la cantidad de plantas que encontraron con este nombre.	Las crónicas refieren que Heliconia fue el primer pueblo de Antioquia que pisaron los españoles, siendo entonces el más viejo de este departamento visitado por las huestes de la conquista. Las guacas indígenas y las salinas del territorio de Heliconia les proporcionaron mucha riqueza a los españoles, quienes rápidamente comenzaron a explotarlos. En la plazoleta inmediata a las salinas, don Bernardino Álvarez del Pino levantó la primera capilla de la zona. Durante la Colonia y el siglo XIX, Heliconia fue el mayor productor de sal en Antioquia. En 1814 el Dictador Don Juan del Corral decretó la fundación de la población de Heliconia, que hasta este momento existía con el nombre de Guaca debido a los entierros indígenas. El poblado recibió el nombre de "San Rafael de Heliconia". Pese a que el gobierno de entonces deseaba crear en la misma fecha el municipio como tal, la erección no pudo completarse debido a la Guerra de la Independencia.
		Armenia	Fundada en 1541 por el Teniente Sebastián de Belacázar: Jorge Robledo al trasladarse de Amagá conocido como el Pueblo de las Peras hasta el pueblo de la sal o Murga, actualmente Heliconia. Tradicionalmente se ha aceptado que su antiguo nombre de Mantequilla, se debió a la cantidad de árboles de Yarumo con hojas blanca en su parte superior que cubrían aquel alto y que de lejos semejaban Bolas de Mantequilla.	El doblamiento y la apropiación de tierras de Armenia se dio de tres maneras diferentes: 1- Por Compraventa de Tierras: Es decir; siempre hubo propiedad privada. En 1868 el Capitán General de la Provincia de Antioquia: Juan Vélez de Salamanca y Ladrón de Guevara firman el Decreto por el cual se le conceden las tierras de Armenia y Heliconia al Alférez Real don Simón de las Rivas y Murga y a los capitanes Juan y Francisco de Guzmán. En 1810 Pedro Deossa y Apolinar Quiceno disputaron con Antonio Jiménez un derecho de tierras en el sitio de Mantequilla que les vendió el Superintendente Alberto de la Calle en el año de 1808. 2- Por otorgamiento de Baldíos: En 1832 la Junta de Hacienda del

Dpto.	Sub región	Municipio	Hechos históricos relevantes	Migración, Adopción de nuevas tecnologías, cambios de actividad productiva, estímulos a procesos de aculturación por presencia de migrantes.
		Armenia		Departamento de Antioquia concedió al señor Fernando Botero 735 fanegas de tierra baldía en el Alto de Mantequilla por un valor de \$610.000 pesos oro, pagaderos a cinco años. 3- Por ocupación de Familias Pobres: Al sitio de Mantequilla se le fueron agregando individuos y familias que al parecer venían de Medellín, Amagá, la Estrella y Heliconia, involucradas generalmente en procesos colonizadores. El 2 de Agosto de 1875 el Secretario de Gobierno del Estado, se presentó a la Legislatura un proyecto de Ley que en uno de sus artículos decía: "Erígese en Distrito la Fracción Mantequilla; la cual llevará en lo sucesivo el nombre de Armenia... Si bien, ese proyecto no pudo cristalizarse, entonces en cuanto a la creación de Distrito, sí tuvo su efecto en cuando al cambio de nombre. En junio de 1885 iniciaron los vecinos de Armenia las gestiones para lograr la creación del Municipio. El 15 de junio de 1894, la Asamblea Departamental expidió la Ordenanza del 20 de junio de 1894; la cual en su artículo único decía: Erígese en Distrito Municipal el Corregimiento de Armenia, perteneciente en la actualidad al Municipio de Heliconia, con el mismo nombre que ha llevado hasta ahora... Será cabecera del expresado Distrito Municipal, la misma que hasta hoy lo ha sido del Corregimiento de Armenia". Dado en Medellín a los 25 días del mes de junio de 1894.
	Suroeste	Angelópolis	Para el año 1741 lugartenientes del Mariscal Jorge Robledo avistaron por primera vez el territorio que hoy se conoce con el nombre de Angelópolis. Para el año 1876, comerciantes de lugares vecinos fueron conformando un pequeño caserío que se conoció con el nombre de "El Volcán", convirtiéndose en corregimiento del vecino Municipio de Amagá.	El presbítero Joaquín María Giraldo es considerado como pionero de la región, incluso el fundador primigenio del pueblo. Tras los primeros asentamientos que allí ocurrieron, con esta comunidad sucedería algo muy similar a lo que sucedió en el resto del suroeste antioqueño, la búsqueda del oro. Los principales cultivos son el café y la caña para panela, luego se encuentran los cultivos de auto consumo, plátano, maíz, frijol y yuca.

Dpto.	Sub región	Municipio	Hechos históricos relevantes	Migración, Adopción de nuevas tecnologías, cambios de actividad productiva, estímulos a procesos de aculturación por presencia de migrantes.
	Suroeste	Angelópolis	En los años siguientes los hermanos Joaquín y Petrona Franco donan terrenos e inician la construcción del templo parroquial que ahora se conoce con el nombre de Los Santos Ángeles, lo cual se logró con la ayuda del padre Joaquín María Giraldo y gracias a su gestión se pudo erigir como Municipio en Julio de 1896 según Ordenanza No. 016 aprobada en la Honorable Asamblea Departamental.	El café y la caña presentan tecnología tradicional y tecnificada; el plátano se siembra intercalado con café; el maíz se cultiva sólo o en asocio con el fríjol. Éste se siembra intercalado con café o con maíz. Estos cultivos de auto consumo se trabajan en forma tradicional.
		Amagá	En un pasado era un terreno conformado por helechos gigantes que por descomposición dieron origen al carbón mineral, carbón de piedra o carbón. Dicho territorio era ocupado por los indios Omogaes y Senufanaes que se encontraban en este lugar a la llegada de los conquistadores, en una de las expediciones que Jorge Robledo hizo a la región, a ese lugar le dieron el nombre de “Pueblo de las Peras”, por ser tierra productiva de aguacates y guayabas, encontrando los españoles alguna analogía entre el sabor y la forma de éstas con la pera peninsular. Amagá alcanzó la categoría de Distrito en 1812 y dependía en lo civil de Santa Fe de Antioquia Fue elevada a cantón el 15 de Diciembre de 1851. Dicho cantón estaba conformado por Heliconia, La Estrella, Itaguí, Ferrería, Nueva Caramanta y Titiribí. En 1896, se disminuyó el territorio por la creación de una nueva población que se llama Ángelópolis, obra del padre Giraldo, quien trabajó tan activamente en pro del floreciente municipio, que para 1900 tenía 800 habitantes.	La colonización de la región se da al parecer por corrientes migratorias de españoles venidos de Medellín y por algunas familias pobres que provenían de Envigado. Estas tierras fueron pasando por manos de diferentes propietarios hasta que en 1788 don Miguel Pérez de la Calle escribe una carta a don Antonio Mon y Velarde oidor y visitador general de la provincia de Antioquia, en la cual decía que su hermano había ofrecido, a título gratuito, terreno para plaza, iglesia, cárcel y ocho cuadras para vecinos que desearan establecer dicho lugar. El 4 de Agosto de 1788, Mon y Velarde decretó la fundación de una población, “San Fernando de Borbón”, como homenaje al príncipe heredero al trono de España. En el año de 1808 se presentó una gran ola de hambre en el departamento lo que ocasionó una masiva movilización, buscando tierras más fértiles, para poder obtener su sustento, como lo eran las tierras de la región de Amagá. La economía se basa desde el siglo XIX principalmente en la actividad minera, relacionada con la extracción de carbón, actividad que se constituye en la principal fuente generadora de empleo. Con la construcción del ferrocarril se facilitó la explotación de la zona carbonífera gracias a la facilidad de transporte desde las minas a la ciudad de Medellín.

Dpto.	Sub región	Municipio	Hechos históricos relevantes	Migración, Adopción de nuevas tecnologías, cambios de actividad productiva, estímulos a procesos de aculturación por presencia de migrantes.
		Amaga		Las minas alcanzaron su desarrollo definitivo cuando se inició la industrialización del Valle de Aburrá, que dio lugar a la apertura de nuevas minas en todo el territorio, las cuales se abrían sin técnica alguna generando la pérdida de vidas humanas y de yacimientos, así mismo, se generó el desplazamiento de población de otros municipios lo que propició la fragmentación de tierras y, por tanto, predominio del minifundio.
		Fredonia	Fredonia fue elevada a la categoría de distrito municipal en 1830, año en el cual contaba con 3.372 habitantes, y cuando era Intendente de Antioquia Alejandro Vélez Barrientos. Encabezaron la petición los señores Cristóbal Uribe Mondragón y José Antonio Escobar Trujillo. Así pues, el prefecto de Antioquia, don Alejandro Vélez Barrientos, con la aprobación del gobierno nacional, dictó el 2 de octubre de 1830 el siguiente decreto mediante el cual se crea la nueva parroquia de Fredonia: 1. Los límites de la nueva parroquia serán la embocadura de la quebrada Sinifaná en el cauca, éste hasta la embocadura de la quebrada pueblo blanco, está arriba hasta sus nacimientos en el alto de san miguel de este punto a la cabecera o nacimiento de la quebrada Sinifaná y finalmente la corriente de este hacia abajo hasta su embocadura en el cauca primer linderó.	En 1790 algunos colonos se establecieron de modo permanente en el territorio de Fredonia. Pero sólo hasta 1870, se produjeron las fuertes corrientes migratorias que llevaron a la comarca a muchos antioqueños, entre ellos importantes personalidades de Medellín. Todas estas gentes enrumbaron hacia las regiones de Fredonia atraídas por la fertilidad y belleza de las tierras. Algunos de estos inmigrantes se establecieron en el municipio de Amagá, y los demás, continuando al sur, terminaron estableciéndose en "Guamitos", "Túnez" y "El Cerro", primeros núcleos de población estable que tuvo Fredonia.

Dpto.	Sub región	Municipio	Hechos históricos relevantes	Migración, Adopción de nuevas tecnologías, cambios de actividad productiva, estímulos a procesos de aculturación por presencia de migrantes.
		Fredonia	<p>2. El lugar donde se hará la población será el designado por los comisionados y que es conocido con el nombre de "mesa del obispo".</p> <p>3. El nombre de la población y el de toda la parroquia será el de Fredonia, cuya significación es país de libertad.</p> <p>4. Por avenimiento hecho por esta prefectura con el señor Cristóbal Uribe, propietario del terreno sobre que se ha de hacer la población, éste cede ocho cuadras y media de tierra para la iglesia, la plaza, el cementerio, cárcel y la casa del señor cura.</p>	
		Santa Bárbara	<p>Tierras exploradas desde el año de 1540, descubiertas por Hernán Rodríguez de Souza en desarrollo de la primera expedición del capitán Jorge Robledo Ortiz.</p> <p>En otras épocas el Municipio de Santa Bárbara tuvo los siguientes nombres: Nuestra Señora de la Candelaria de Sabaletas, Sitio Viejo, Pueblo de la Pascua, Cienagueta-Sitio de Cienagueta y Mandé</p> <p>En 1822, se erigió como Municipio – Distrito Parroquial.</p>	<p>Esta población tiene sus inicios en un paraje llamado Sitio Viejo, Jacinto de Arboleda vende estas tierras a Alonso Velásquez, quien a su vez le vende al padre Sebastián de Fonseca. Luego fueron adquiridas por don Sancho Londoño y por ultimo por Juan Waldo Vásquez en el año de 1737. Fue el corregimiento de Damasco, en la cual se llevó acabo el primer asentamiento y se erigió la Parroquia de Santa Bárbara en 1733. En el año de 1816 los pobladores de sitio viejo solicitaron su traslado en Alto de Cienagueta aduciendo razones de salud, y el 28 de Octubre de dicho año se efectuó el traslado al sitio actual de la Cabecera Municipal.</p>

Dpto.	Sub región	Municipio	Hechos históricos relevantes	Migración, Adopción de nuevas tecnologías, cambios de actividad productiva, estímulos a procesos de aculturación por presencia de migrantes.
	Valle de Aburra	Caldas	<p>Pasaron doscientos años para que después de fundado el poblado de los indios de San Lorenzo, en el año 1616 se fundara el llamado Partido de la Miel, en el año de 1840, el caserío que llevaría el nombre de la Valeria. De itagui vinieron también con sus familias Agapito y Balvín Ochoa, Silvestre, Cristóbal y Antonio María Barreneche. En el año de 1844, La Valeria fue declarada fracción dependiente de la Estrella. Cuatro años más tarde hubo un movimiento por medio del cual se solicitaba darle la categoría de Distrito para facilitar a sus pobladores gestionar sus asuntos sin tener que viajar a la Estrella. La petición fue acogida y el 20 de septiembre de 1848, se aprobó el proyecto por medio del cual se creaba en la Valeria el Distrito de Caldas, mediante Ordenanza primera de la Cámara Provincial de Antioquia. El 8 de abril de 1876 se inauguró el telégrafo y el 1 de febrero de 1910 se dio el servicio de energía por medio de una planta pequeña y de propiedad particular, la cual proporcionaba alumbrado a la iglesia, plaza, casa cural y algunas oficinas.</p>	<p>El caserío se originó por las ventas de los lotes que hizo el señor Roque Mejía para evitar su ocupación ilegal, ya que él era el dueño de estas tierras por apropiación y a quien se le considera el fundador. El señor Roque cedió, a título gratuito, los terrenos para plaza y calles en un paraje comprendido entre la quebrada Aburrá y la quebrada La Valeria. El trazado de las calles se le confió a los señores Pedro Antonio Restrepo y Nicanor Restrepo de Envigado. Los hermanos Restrepo al demarcar el poblado propusieron que la nueva población se llamara Caldas en memoria del prócer Francisco José de Caldas. En la lista de fundadores figuran las familias Correa, Ángel y Ochoa de origen envigadeño, José María, Pedro María, Juan Pablo y Agapito Correa, Isidoro, Rafael, Juan Bautista, Alejandro, Abelardo, Salvador Ángel y Feliciano Vélez, Lucio, Felipe y Pedro María Mejía.</p>
	Oriental	Abejorral	<p>En 1760 Don Felipe de Villegas y Córdoba emprendió trabajos de minería en las tierras de Abejorral y obtuvo su concesión del Gobernador Barón de Cháves. Más tarde trabajó en asocio con su hijo, ampliando los trabajos en la quebrada las Yeguas y el Río Buey. En 1763 obtuvo la capitulación de las tierras del Municipio actual de Abejorral y parte de Sonsón.</p> <p>El 15 de enero de 1811 ha sido fijado, como la fecha de la fundación de Abejorral. En este día el maestro Fundador, Don José Antonio Villegas, suscribió el acta de donación, fundación y repartición de terrenos.</p>	<p>Las tierras de Abejorral permanecieron olvidadas y deshabitadas hasta el año de 1700, cuando solicitó una parte de ellas el Capitán Juan Vélez de Rivero, quien obtuvo lo comprendido entre el camino que iba a Popayán y los Ríos Arma y Buey.</p> <p>Hasta muy entrando el siglo XIX las construcciones eran de paja, sólo había dos casas de teja: la del fundador y la destinada al señor cura. En 1920 se conoció el cemento y los primeros trabajos se hicieron en el Hospital, el Matadero y la Casa Cural.</p>

Dpto.	Sub región	Municipio	Hechos históricos relevantes	Migración, Adopción de nuevas tecnologías, cambios de actividad productiva, estímulos a procesos de aculturación por presencia de migrantes.
Caldas	Norte	Aguadas	<p>La historia de Aguadas se inicia con la llegada de los conquistadores a esta región habitada entonces por los indios Concuyes a quienes los españoles cambiaron el nombre por el de armados, con base a los atuendos dorados que estos ostentaban. El Mariscal Jorge Robledo fue el primero que pisó estas tierras, pero no efectuó fundación alguna. Se repartieron las tierras, se trazó a la ciudad y se declaró fundada con el nombre de "La Aguada". Posteriormente nueva colonia de Ebégico, nombre que se cambió hacia 1810 a 1812 por el de Aguadas, el que ostenta en la actualidad.</p>	<p>Sebastián de Belalcázar ofendido con Robledo lo persigue y acosa y ordena al capitán Miguel López Muñoz fundar una villa con el nombre de Santiago de Arma en el año de 1.542 no con el criterio de levantar un pueblo perdurable sino más bien como un fuerte militar desde el cual tratarían de someter las tribus vecinas.</p> <p>Sin embargo, el pueblo progresó; familias españolas se residenciaron allí atraídas por la feracidad de las tierras y los ricos yacimientos auríferos. Los antioqueños se desplazaron hacia las tierras del sur del territorio, su consigna era construir vías de comunicación que las uniera con el resto del país y a la vez con la esperanza de una nueva situación económica. En esta emigración de las gentes antioqueñas hacia el sur, la necesidad de crear donde aprovisionarse de víveres y lugares donde los arrieros encontrarán hospedaje, surge la fonda atendida por la señora llamada Manuela Ocampo, quien venía acompañada de algunos de sus hijos.</p> <p>Fue en esta fonda donde los colonos encontraron comida y hospedaje y los vecinos de Arma y norte de Antioquia, pernotaban para el día siguiente continuar su viaje. En 1808 llega a Arma don José Narciso Leonín de Estrada y Castro y se hospedan en la fonda la Manuela, y habiendo encontrado el sitio propicio para fundar una población, construye un horno para quemar teja y posteriormente en cercanías del actual hospital, levanta una casa que fue llamada "la casa de teja". A don Narciso se unieron meses más tarde, otros personajes que también son considerados fundadores: José Antonio Villegas, José Rafael Trujillo, José Antonio Pérez y José Salvador Isaza.</p>

Dpto.	Sub región	Municipio	Hechos históricos relevantes	Migración, Adopción de nuevas tecnologías, cambios de actividad productiva, estímulos a procesos de aculturación por presencia de migrantes.
		Pácora	En la segunda fase de la Colonización Antioqueña , llevada a cabo en la década de los años 20 del Siglo XIX, cuando los colonos Antioqueños invadieron los territorios de la concesión Aranzazu, en el año 1.786 los pobladores de la Villa de Santiago de Arma (Aguadas), después de los múltiples problemas con el traslado oficial de la Villa a la ciudad de Rionegro, decidieron fundar el 6 diciembre de 1831, en las riveras de la quebrada Paicura, una población con el nombre de Arma Nuevo (años más tarde Pácora), posteriormente el 12 de octubre 1832, la cámara Provincial decretó que la Villa de Santiago de Arma (Arma Viejo), debía ser trasladada a la región de Pácora y en cumplimiento de esta disposición un total de 1.172 habitantes partieron a la nueva población, permaneciendo en Arma Viejo, 548. La repartición inicial de los terrenos entre los vecinos, se realizó siendo Juez Primero, uno de sus primeros fundadores, el señor Cornelio Marín quien fue el encargado de hacer la distribución a cada adjudicatario.	Los indios Pozos y Paucuras, fueron los primitivos pobladores que encontró el Mariscal Jorge Robledo en tiempo de la conquista Española, Titirama y Pimarucua fueron los primeros caciques con quienes tuvo contacto en las faldas del Río Pozo, los cuales se encontraban en sus sementales provistas de armas. En la provincia de pozo fue herido mortalmente Robledo, y debido a esto fue que los conquistadores le declararon la guerra a muerte a los indígenas.
		La Merced	A este paraje se le conoció con los nombres de Alto de Sión, Monreal, Trampa del Tigre, ya a partir de 1.901 tomó el nombre de La Merced. En 1.910 fue erigido Corregimiento de Salamina y desde 1.936 se presentaron movimientos separatistas que condujeron a la creación del Municipio, por ordenanza Departamental, de Octubre de 1.969.	Antes de la llegada de los colonizadores europeos en el siglo XVI, La Merced pertenecía a la provincia de la cultura indígena Pozo, tras los cruentos encuentros entre estos con los indígenas quedaría despoblada hasta la colonización antioqueña siendo ruta comercial entre resguardos y encomiendas de territorios aledaños. Debido a la importancia de la ruta comercial se empezaron a construir viviendas y posadas durante el siglo XIX que fueron tomando importancia en el Alto del Tambor, el Alto de Sión (actual cabecera municipal) y el Alto de Llanadas o Alto del Requentadero.

Dpto.	Sub región	Municipio	Hechos históricos relevantes	Migración, Adopción de nuevas tecnologías, cambios de actividad productiva, estímulos a procesos de aculturación por presencia de migrantes.
		La Merced	Esta ordenanza fue impugnada por Salamina, razón por la cual el debate llegó hasta el consejo del estado, instancia ésta, que finalmente el 19 de Julio de 1.973, dio fallo inapelable a favor de La Merced. La Merced empezó vida Municipal en 1973. Localizada en el Noroccidente del Departamento de Caldas sobre la cordillera Central, margen derecha del río Cauca.	La Merced también se caracteriza por la producción agrícola y ganadera; en la actualidad se resalta la importancia del fortalecimiento del sector terciario a nivel de servicios y el terciario en industria, teniendo en cuenta que el sector primario es el que menos participación le genera al sector económico del municipio, sin embargo, hay poca mano de obra dedicada a la industria manufacturera, que tradicionalmente se ha dedicado a las actividades agropecuarias.
		Filadelfia	El 7 de agosto de 1856, la Concesión González y Salazar hace la donación de los terrenos determinados para la demarcación del área urbana de la aldea. Cuarenta y ocho cuadradas, distribuidas en solares de 25 varas, cuadradas para que el colono beneficiado hiciera casa y solar para cultivo en el plazo de un año. Dejando las porciones correspondientes para la plaza, casa consistorial y escuela de niños y niñas, la Concesión nombra como Juez poblador al señor Francisco Arango. La Asamblea Constituyente de Antioquia creó el distrito de Filadelfia con mil quinientos habitantes, por medio de la ley 199 del 7 de agosto de 1869. Según Rafael María Gallego la ley 253 de septiembre 17 de 1872 creó el Distrito independiente de Filadelfia.	Este territorio fue habitado por la comunidad indígena de Los Carrapas, gobernados por el cacique Irrua. El primer conquistador español fue Jorge Robledo en 1540, procedente de Santa Ana de los Caballeros, hoy Anserma. En 1850, Antonio Arias, Tomas Osorio y Ramón Ospina, fundaron la localidad como parte del camino más corto entre Salamina y Neira, la cual fue elevada a la categoría de distrito municipal en el año de 1873. La tribu más importante que habitó Filadelfia se llamó los Carrapas, situados también en los municipios de Aranzazu, Neira y Manizales. Los aspectos generales de los Carrapas son: hombres de cuerpo muy crecido, los rostros largos en hombres y mujeres, andaban desnudos y descalzos. Las mujeres usaban pequeñas mantas de algodón de la cintura para abajo, sus casas eran pequeñas y muy bajas, hechas de caña y la cobertura de cogollos de otras cañas.

Dpto.	Sub región	Municipio	Hechos históricos relevantes	Migración, Adopción de nuevas tecnologías, cambios de actividad productiva, estímulos a procesos de aculturación por presencia de migrantes.
		Filadelfia	Juan Pablo Correa, en su libro Un pueblo que cabalgó sobre la muerte, transcribe la ley 199 del 18 de octubre de 1871, sobre la división territorial del Estado Soberano de Antioquia, aduciendo que esa es la verdadera ley y la fecha de su expedición, por medio de la cual se crea el Distrito de Filadelfia, incluyéndola en el Departamento del Sur de Antioquia, con capital Salamina, uno de los seis Departamentos o Prefecturas en que se dividió el estado soberano antioqueño.	
	Centro sur	Neira	La Fundación data del año de 1842. Para el año de 1843, se realizó el primer censo que arrojó un número de 1.211 habitantes, número de pobladores suficiente para solicitar a la autoridad de Antioquia el reconocimiento del poblado, lo que en realidad fue obtenido con el modesto título de fracción en fecha 10 de junio de 1843, fecha oficial que es de tomarse como la fundación. Los terrenos pertenecían al Distrito y Cantón de Salamina, y el Gobernador de Antioquia dictó el 31 de Octubre de 1844 el Decreto por el cual se creaba el Distrito Parroquial de Neira, el cual empezaría a funcionar como tal organismo en Enero de 1845 con don Marcelino Palacio en calidad de Alcalde.	Desde Antioquia, al norte del río Arma, un pequeño grupo de labriegos y cazadores, aficionados a la búsqueda del oro, llegaron a la quebrada de El Guineo, afluente derecho del río Guacaica, y lo que encontraron fueron yacimientos de aguas saladas. Al merodear por los lugares adyacentes, encontraron arenas que se asentaban en el lecho del arroyo cercano, que más tarde fue denominado La Sonadora. Convencidos de lo que brillaba era oro, construyeron chozas provisionales. Dichos asentamientos duraron unos meses hasta finales de 1841; pues las condiciones del terreno obligaron a esos colonos a situarse de manera definitiva más arriba y hacia el norte, lugar donde construyeron las primeras casas y de donde salían al barequeo en La Sonadora.

Dpto.	Sub región	Municipio	Hechos históricos relevantes	Migración, Adopción de nuevas tecnologías, cambios de actividad productiva, estímulos a procesos de aculturación por presencia de migrantes.
		Manizales	<p>En 1847 se inicia la construcción del caserío que se fundaría el 6 de julio del año siguiente; pero no es hasta el 12 de octubre de 1849 que se sanciona la Ordenanza para la fundación del municipio a manos del Gobernador Provincial de Antioquia, Jorge Gutiérrez de Lara, luego que se ejecutara "La Expedición de los 20", una expedición colonizadora liderada por: Manuel Ignacio Grisales, José María Osorio, José María De La Pava, Antonio María Arango, Joaquín Arango, Victoriano Arango, Pedro Arango, José Pablo Arias, Silverio Buitrago, Antonio Ceballos, José María Correa, José Joaquín Echeverri, Nicolás Echeverri, Alejandro Echeverri, Esteban Escobar, Vicente Gil, Vicente Giraldo, Marcelino Palacios, Antonio Quintero y Benito Rodríguez. En 1850, Manizales es erigida como Distrito Parroquial de Manizales y se inicia la construcción del camino del Ruiz. El 19 de enero inicia sesiones el primer Concejo Municipal, conformado por Julián Salazar, como presidente; Agustín Patiño en calidad de secretario y Antonio Ceballos, Pedro Palacios, Nepomuceno Franco y Vicente Gil. Nombran Ad Honorem: Alcalde Antonio Ceballos; Juez, Antonio María Arango Restrepo y Procurador municipal a Joaquín Arango.</p>	<p>En 1834, el colonizador antioqueño Fermín López se establece en lo que hoy es Salamina posteriormente va al sur, a lo que hoy se conoce como cerro San Cancio. En 1842 Manuel Ignacio Grisales explora la región que hay entre Sonsón en Antioquia hasta Manizales, él y otros colonizadores como Antonio Ceballos, Joaquín Arango Restrepo y Marcelino Palacios alcanzan Morrogacho (sector Monumento Los Colonizadores o posición de actual Iglesia Nuestra Señora del Rosario en Chipre) y se establecen con sus familias en lo que hoy son los barrios La Francia y Chipre, un año más tarde exploran el Nevado del Ruiz.</p> <p>A golpes de hacha, derribando montañas, sometiendo a la naturaleza, enfrentándose a las dificultades del terreno, hombres intrépidos hicieron una pequeña explanada por los lados de lo que es hoy el Parque de Bolívar. En ese sector se fundó Manizales. Y desde allí se generó el desarrollo de una ciudad que Antonio García describió como "la más importante del sur de Antioquia" debido a que fue levantada en un cruce de caminos que facilitaría la comunicación entre el Estado Soberano de Antioquia y los Estados del Tolima y El Cauca. Desde entonces esta ciudad, que en los años veinte del siglo pasado padeció dos incendios que arrasaron su sector céntrico, empezó a escribir páginas gloriosas en su historia. Manizales es fruto de la colonización antioqueña. Arreando mulas, hombres con indumentaria campesina, con un carriel colgado al hombro, un machete al cinto y un azadón en la mano, dieron inicio a la gesta fundacional. Esos hombres que descuajaron montañas nunca se imaginaron que, años después, esa tierra que ellos empezaron a colonizar se convertiría en el epicentro de un proceso poblacional que la convirtió, gracias al espíritu emprendedor de sus habitantes, en una urbe pujante que superó las dificultades topográficas para proyectarse como punto de desarrollo comercial. El cultivo del café posibilitó su crecimiento demográfico.</p>

Dpto.	Sub región	Municipio	Hechos históricos relevantes	Migración, Adopción de nuevas tecnologías, cambios de actividad productiva, estímulos a procesos de aculturación por presencia de migrantes.
		Palestina	<p>Palestina fue fundada durante el gobierno de Manuel María Mallarino, cuando el país llevaba el nombre de Nueva Granada. Ello ocurría durante el pontificado de 32 años de Pío IX y en el año que asumió el cargo de arzobispo metropolitano de Bogotá el Doctor Antonio Herrán, nacido en Honda en el año de 1797. Se cree que el nombre de Palestina se debe a la religiosidad de los colonos, ya que este nombre recuerda la tierra que habitó Jesús. Fue fundada el 20 de Octubre de 1855 por los colonos antioqueños y araucanos que, motivados por las alturas, decidieron construir el poblado en la colina, desde donde se divisa el extenso paisaje cafetero, orgullo de una raza que ha mantenido su vocación agrícola.</p>	<p>Su territorio fue habitado por indígenas de la familia Quimbaya; uno de sus gobernantes más recordados es el Cacique Taitama. Sus territorios fueron explorados, alrededor de 1540, por el Conquistador Hernán Rodríguez de Sosa, perteneciente a las tropas de Jorge Robledo. "La Arcadia Feliz de Caldas", como también se le conoce, fue fundada el 20 de Octubre de 1855 por Juan de la Cruz Duque, Remigio Blandón, Marco Quintero, Eusebio López, Raimundo Vega, José María Quiceno, Juan de Dios Santa, Rafael Ocampo y Juan Antonio Henao. Desde 1880, hasta 1913, dependió administrativamente de San Francisco, hoy Chinchiná. La "Cultura Cafetera" se ha definido como la identidad Socio-Ambiental de la Comarca, expresada en costumbres, técnicas, tecnologías, prácticas culturales, mitos y leyendas, arquitectura, economía, gastronomía, artesanías, entre otros aspectos de resaltar; Por la manera única y especial con que los habitantes del Municipio abordan su quehacer diario. La mayor parte de las fincas del Municipio conservan la identidad propia de la Cultura Cafetera, grandes y pintorescas casas en bahareque en forma de número con techos altos en teja de barro, corredores en rededor y jardines que embellecen el paisaje bucólico de la zona cafetera colombiana. Las grandes haciendas cafeteras de la comarca conservan los establecimientos propios del cultivo, recolección, beneficio, secado, empaque y almacenamiento del Café; proceso que puede ser conocido mediante reservación en varias haciendas de la localidad.</p>

Dpto.	Sub región	Municipio	Hechos históricos relevantes	Migración, Adopción de nuevas tecnologías, cambios de actividad productiva, estímulos a procesos de aculturación por presencia de migrantes.
		Risaralda	<p>El Municipio de Risaralda fue, hasta 1916, corregimiento de Anserma. Ese año, mediante ordenanza número 17 del primero de abril, firmada por Marcelino Arango y Rafael María Botero, presidente y secretario, respectivamente, de la Asamblea de Caldas, y sancionada por el entonces Gobernador del Departamento, José Ignacio Villegas, fue elevado a la categoría de municipio con el nombre de San Joaquín. Aunque no existen documentos que sustenten ante la historia la fecha exacta de su fundación, se establece que fue en 1908 cuando se fundó oficialmente el municipio. Esta fecha es la que aparece en el Diccionario Geográfico de Colombia del Instituto Agustín Codazzi.</p> <p>Hasta el 17 de diciembre de 1997 a Risaralda le pertenecían las tierras que hoy conforman el municipio de San José. Estas le fueron agregadas en 1916, cuando se creó el municipio. Antes pertenecían a Anserma. Pero mediante la ordenanza 233 de ese año, aprobada por la Asamblea departamental y sancionada por el entonces gobernador Ricardo Zapata Arias, San José dejó de ser corregimiento de Risaralda. La decisión fue aprobada por Referéndum ciudadano el 15 de mayo de 1998. A este episodio de su historia no hace mención el historiador Fabio Vélez Correa.</p>	<p>Dice La vieja leyenda que el primero en poner las plantas sobre la selva sagrada en los dominios de los legendarios Ansermas, fue don Sebastián de Belalcázar y que en la mitad del siglo XVI dejó mojonos que más tarde sirvieron de guía para que otros le diera fundación oficial a muchas de las nobles poblaciones que hoy hacen presencia activa en el acontecer nacional. Más tarde Don Jorge Robledo hizo la exploración completa de toda aquella región, camino a Anserma, y escribió actas, ordenó alguna aventura, plantó varias cruces de puro arenillo, hasta que los Antioqueños trashumantes llamados por la ambición del oro y las guacas abrieron camino, el mismo que con los días se convirtió en las vías hacia las fértiles y llamativas planicies del Cauca.</p> <p>Sin embargo la fiereza de los Angaskas, tribu que se consideraba dueña legítima de la región de El Tablazo, ausentó los esperanzados visitantes hasta el punto que, según los testimonios históricos, a finales del siglo pasado sobre aquel obligado camino, sólo existía una vieja posada atendida por su propietaria Doña Ana Joaquina Giraldo Duque y que era el lugar de descanso de los caminantes. Andando el tiempo y atraídos por la feracidad de aquellas tierras, familias enteras de Antioqueños andariegos decidieron viajar hacia el sur y cuando llegó el momento de escoger el sitio para levantar sus viviendas, eligieron un lugar enhiesto y llamativo, el alto el Santana. Allí don Gregorio Ramírez construyó la primera casa y siguieron su ejemplo Marco Antonio Quiceno, Pedro Pimienta, Benjamín Vallejo y otros. En aquel sitio se fueron instalando las familias que siguiendo los pasos de los anteriores llegaron y encontraron ocupación para los suyos, hasta cuándo la altura del lugar dificultó la llegada del agua que hizo necesario buscar un terreno menos elevado que garantizara el albergue a los nuevos pobladores. Fue entonces cuando la mayoría de los habitantes trasladaron a San Joaquín, lugar donde hoy florece con orgullo Risaralda.</p>

Dpto.	Sub región	Municipio	Hechos históricos relevantes	Migración, Adopción de nuevas tecnologías, cambios de actividad productiva, estímulos a procesos de aculturación por presencia de migrantes.
		Belalcázar	<p>El territorio del actual municipio de Belalcázar está comprendido dentro de lo que se conoció como “País de los Ansermas”, que abarcaba desde el río Cañaveral al sur y hasta el río Cartama al norte, ya en Antioquia, y desde el río Cauca por el oriente hasta la cordillera Occidental hacia el Chocó. Cabe dentro del pasado aborigen de ese municipio, lo relativo al de Risaralda y San José que fueron igualmente parte del pasado indígena de Anserma. Carlos Arturo Cataño, autor del libro “Balcón del Paisaje Belalcázar”, apunta lo siguiente: “Belalcázar Nació el 29 de noviembre de 1.888. Es el fruto viviente de las huellas peregrinas de los arrieros. A don Pedro Orozco le cabe el honor de haber sembrado nobleza y por eso se le considera como el verdadero fundador; él empezó a ceder solares y pequeños predios a sus paisanos y a gentes pobres y así fue cómo se gestó la infraestructura de la nueva población. El Acuerdo número 32 del Honorable Concejo Municipal de junio 26 de 1.941, dice”... a que por escritura número 331 de fecha 13 de octubre de 1.892 los señores Bartolomé Chaves y Pedro Orozco donaron al entonces corregimiento de Belalcázar, 65 hectáreas de terrenos, para su urbanización y que está legalmente delimitado, según diligencia practicada por el Agrimensor Señor Manuel M. Hoyos, el 22 de junio de 1.899”. Es dentro de este contexto que se señalan como fundadores, además de los dos anteriores a Clímaco Pizarro, Ramón López, Alejandro Vélez, Mariano Orozco, Gregorio Zapata, Nazario Sánchez, Álvaro Naranjo y otros. “Cuando en 1.890 en Antioquia se dieron cuenta de la nueva población algunos de sus colonos (65 en total) solicitaron al gobernador del Cauca “siquiera una</p>	<p>En el territorio de Belalcázar no hubo propiamente asentamiento de una tribu importante, pero se conoce de la existencia de familias por lo que han hallado los guaqueros. Entre los años 1911 y 1934 Belalcázar fue un municipio próspero. Tenía una fábrica de vinos de marca Omega de propiedad de Tulio Mejía Pinzón y Lino Peláez Alzate. Había fábrica de cerveza de don Manuel Palacio y de confites que dirigía un técnico francés. Se publicó un periódico, El Trabajo, que dirigía Manuel Castañeda. Se fundó el colegio de Santa Teresita por parte de las Hermanas Carmelitas en 1928 e inició labores docentes el colegio de bachillerato a cargo de Juan José Ortiz. Su comercio era destacado, pues se importaban paños finos de Inglaterra que moldearon perfectamente los sastres de alta costura que existían en el municipio y se vendían mercancías europeas como dulces, perfumes franceses, encajes y letines suizos, además de productos de ferretería, colorantes y pinturas alemanas. Se presentaron compañías de teatro de España como las de Esperanza Díaz, La Ricardi, Los Hermanos Camargo Spolidore, La Lira Granada y se presentó el violinista marmateño Cómpto y sus tres hijos. Llegó el primer automóvil y se creó la Banda de Músicos con instrumentos adquiridos en Francia e importados por el municipio. Su primer director fue Jesús Antonio Vélez. Y la Feria Ganadera que convocaba a la región se realizaba el primer martes de mes. Todo ese panorama de crecimiento industrial y comercial pasó a la historia y queda como recuerdo de los buenos tiempos, fue realmente sorprendente la actividad comercial dada la riqueza que entregaba la tierra y la ubicación privilegiada de la población. Viene luego una etapa de estancamiento. En 1935 se abre paso la Carretera Central de Occidente y ella acaba con el empuje de la industria, por cuanto Belalcázar era paso obligado hacia Manizales o hacia el Valle, el Quindío o Antioquia y la nueva vía le daba mejores opciones a los viajeros y comerciantes, por lo que el pueblo se quedó en el medio apenas mirando desde su paisaje el progreso que se iba por otro camino.</p>
		REFUERZO UPME 04-2014 SUROCCIDENTAL A 500 kV PROYECTO MEDELLÍN – LA VIRGINIA.	<p>EEB-U414-CT100606-L140-HSE-2003-03-4 ESTUDIO DE IMPACTO AMBIENTAL</p>	<p>Rev: A3 Fecha: 28/07/2017</p> <p>gobiernos nacional y departamental para que se construyera una carretera hasta el pueblo. Ante el bloqueo presentado los propietarios de toda esa riqueza industrial se llevaron su dinero y negocios a otros lares y saquearon de manera infame la tierra y el erario público, quemaron sus propiedades para venderlas de contado ya que una compañía aseguradora canadiense cubría los gastos de la liquidación industrial de Belalcázar. Estas tierras le</p>

Dpto.	Sub región	Municipio	Hechos históricos relevantes	Migración, Adopción de nuevas tecnologías, cambios de actividad productiva, estímulos a procesos de aculturación por presencia de migrantes.
			pequeña porción". Y anotan al final de la carta que ya están construyendo la capilla y existe una regular feria. Erigido municipio en 1.911, su primer alcalde fue el Coronel Vicente Marín Abello, militar marmateño.	
Risaralda	Oriental	Marsella	El territorio que hoy ocupa el municipio de Marsella perteneció a los Quimbayas, cuyos dominios se extendían desde el río Chinchiná al norte, llamado Tucurrumbí por los indios, hasta el río La Vieja, llamado Zegres, y la Cordillera Central habitada por los bravos Pijaos. Fue finalizando el año 1860 cuando don Pedro Pineda en búsqueda de nuevas tierras, partió de Villamaría con la ilusión de fundar un pueblo y lo hizo con uno de sus hijos instalándose en el sitio de La Pereza de la vereda De Valencia, luego regresó y trajo a toda su familia que estaba constituida por su esposa María Gregoria Muñoz, sus hijos Jesús, Eliseo, Benjamín Rosendo, Ricardo, Rafaela y Valeria. Según testimonio entregado por Valeria Pineda Muñoz, hija del fundador, su padre empezó a cultivar algodón, tabaco, cabuya y plátano con semillas que traía desde Santa Rosa de Cabal, a donde salía cada mes a comprar los víveres y vender el almidón de hobo, una planta silvestre que abundaba en ese territorio.	El terreno que ahora es ocupado por el municipio de Marsella inicialmente fue ocupado por los nativos quimbayas. Muchos años más tarde y como resultado de la migración de los antioqueños (pues sus tierras estaban agotadas por la minería y sus gentes hartas por el desempleo) las tierras fueron colonizadas por aventureros que se abrieron camino por trochas desde los pueblos más nuevos de Antioquia. Don Pedro y su familia fueron los primeros en llegar y poco después, por invitación de ellos, fueron muchos los paisas que incentivados por la promesa de una tierra rica y fértil, se trasladaron a las tierras marsellesas que entonces eran usadas sólo como lugar de paso hacia ciudades más grandes. Para 1904 en Segovia solo existía una escuela alternada, en 1905 empezó a funcionar la escuela Urbana de Varones y su primer director fue Luis Eduardo López. La primera escuela urbana de niñas inició bajo la dirección de Francisca Henao de López y entre sus docentes se destacan Genovevita Álvarez y Esther Hincapié de Uribe. La primera escuela rural es la del Alto Cauca creada en 1906, posteriormente en 1908 la de La Linda y en 1915 la de Las Tazas.

Dpto.	Sub región	Municipio	Hechos históricos relevantes	Migración, Adopción de nuevas tecnologías, cambios de actividad productiva, estímulos a procesos de aculturación por presencia de migrantes.
Risaralda	Oriental	Marsella	Correspondió a Pedro Pineda construir las primeras viviendas que luego le regalaba a los nuevos colonos a quienes también entregaba la semilla para los cultivos, igualmente fue Pedro Pineda quien construyó la primera capilla de hojas de palmillo y vara en tierra. Como corregimiento Marsella pertenecía al Distrito de Pereira y su primer corregidor fue José Reyes. Una de las personas, según reseñó Célimo Zuluaga, que mostró gran interés por la creación del municipio fue Ramón Zafra Rosales, quien para tal fin realizó varios viajes a Popayán. El 18 de julio de 1904 mediante la Ordenanza nro. 83 se crea el Distrito de Segovia segregándolo del Distrito de Pereira, es de anotar que este territorio fue llamado inicialmente Villa Rica, después por insinuación del General Mosquera se llamó Villa Rica de Segovia, después se reduce a Segovia y finalmente fue cambiado por el de Marsella mediante la Ordenanza 24 del 8 de abril de 1915.	En sus inicios el alumbrado público se hacía con lámparas de petróleo localizadas en las esquinas y el encargado de encenderlas era Clímaco Arango, la primera planta de energía llegó en 1916 gracias a Genaro Mejía, la energía eléctrica fue dada al servicio en este municipio el 12 de noviembre de 1953.
		Pereira	“Dos períodos históricos otorgan a Pereira en un lugar privilegiado de la historia mundial. El primero se refiere al período quimbaya clásico, de fama internacional debido a los objetos en oro y tumbaga, que corresponden a un grupo que habitó éstas tierras entre los años 500 a.C y el 800 d.C; y segundo, el siglo XX pereirano, marcado por la economía y la cultura del café, producto que ha identificado no solo a la región sino al país y que mereció la declaratoria de Paisaje Cultural Cafetero como patrimonio mundial por parte de la Unesco en el año 2011”.	El territorio donde hoy se encuentra Pereira ha sido testigo de varios asentamientos y olas migratorias. Los restos más antiguos de pobladores en el territorio datan de hace unos 10.000 años. Más adelante, en el período prehispánico, los grupos que conocemos como quimbayas habitaron el territorio. Durante el período colonial, tuvo lugar el asentamiento de europeos, mestizos, indígenas y afrodescendientes en la ciudad de Cartago, en el actual territorio pereirano. Posteriormente, la migración caucana y de la colonización antioqueña determinó la génesis de la ciudad actual. La población de Pereira emerge como un importante cruce de caminos. La ubicación geográfica de la ciudad y su relación con las rutas comerciales entre Santa Fe de Bogotá y Cali, el Chocó,

Dpto.	Sub región	Municipio	Hechos históricos relevantes	Migración, Adopción de nuevas tecnologías, cambios de actividad productiva, estímulos a procesos de aculturación por presencia de migrantes.
		Pereira		el Chocó y Antioquia, propiciaron dinámicas económicas comerciales y la impulsaron a ser una ciudad abierta y en permanente deseo de conexión con el país y con el mundo. Esto explica el carácter cambiante y ecléctico de su arquitectura.

Fuente: Páginas oficiales de los municipios del All, información general en Amagá, Fredonia, Santa Bárbara, Aguadas, Pácora, Filadelfia, Neira, Palestina, Angelópolis, Belalcázar, Marsella y Pereira. Planes de Desarrollo Municipal 2012-2015 de Caldas, Manizales. Plan de Desarrollo Municipal 2008-2011 de La Merced. Planes de Desarrollo Municipal 2016-2019 La Merced, Risaralda, Abejorral, Armenia, Heliconia, Angelópolis. [Citado el 12 de enero de 2017] Disponible en: <http://antioquia.gov.co/index.php/antioquia/regiones>. Historia de Marsella [Citado el 08 de marzo de 2017] Disponible en: <http://www.eldiario.com.co/seccion/COMUNITARIA/marsella-historia-de-un-pueblo100710.html>. Escuela Normal Superior El Jardín de Risaralda. "Historia de Pereira". Publicado el 31 de agosto de 2016. Disponible en: "http://normalsuperiorisaralda.edu.co/127-historia-de-pereira.html"

De la Tabla 3.4.5.4 se puede concluir que los municipios del All del proyecto se han consolidado en torno a las profundas consecuencias sociales y económicas, derivado de los fenómenos históricos y sociológicos, directamente relacionados con conflictos políticos y guerras civiles que propiciaron movilizaciones y migraciones. Entre los procesos se destaca la colonización antioqueña, que logró establecer bases económicas en búsqueda de bienestar, sin importar los efectos impulsores, expulsivos y de atracción, conformando una nueva estructura social y productiva, la cual generó un cambio constante y dinámico.

De otro lado, se forjó una dependencia económica y cultural hacia la tierra, marcada por migrantes que no poseían tierras y menos recursos para trabajarlas; circunstancia que en la actualidad sigue latente. Otro aspecto relevante de los hechos históricos expuestos, fue el aumento de la capacidad adquisitiva; al ser las mismas familias las que trabajaban la tierra, involucraron al café (economía cafetera) como una de las principales actividades agrícolas generadora de acumulación de capital y continuaron con la explotación del oro, el tabaco y el caucho. Todos estos renglones económicos hicieron posible la acumulación de algún capital para impulsar el desarrollo de la industria, el cual se puede tomar como potencialidad para que dichas comunidades lograran adaptarse a los cambios constantes que se encuentran sometidos. En el país siempre se ha hablado del nacimiento de la industria y está se empieza a dar en el occidente del país. En la actualidad se puede encontrar un legado paisa por muchas regiones de Colombia, los cuales datan desde hace más de 40 o 50 años. Estos legados son más arraigados por la forma en que fueron transferidos.

Los antioqueños, trasladaron sus familias a las zonas colonizadas, quienes aplicaron sus conocimientos de la naturaleza, religión, fiestas patronales, gastronomía y lo heredaron de generación en generación. Esta dinámica permitió mantenerlas costumbres y las tradiciones antioqueñas en regiones apartadas.

Los cambios culturales se han venido gestando desde el mismo momento en que se dieron nuevos procesos de poblamiento en los municipios del All del proyecto, incorporando tradiciones culturales agrarias, sociales, políticas y económicas de su región de origen a los nuevos lugares de asentamiento; por ejemplo se heredaron prácticas mineras y de producción agrícola en la que hoy se destacan productos como el maíz, caña de azúcar, café, frijol, yuca, arroz, plátano, banano y flores.

En la actualidad la mayor parte de la población del All del proyecto es urbana, a diferencia de la del siglo XIX, que fue rural. Este hecho ha motivado que en la ciudad el conglomerado adopte un carácter cosmopolita y al mismo tiempo en los pobladores exista multiculturalidad, creando nuevas necesidades y una cultura cambiante y adaptativa al medio en que se encuentran.

Con los procesos de colonización y fundación de los diferentes poblados, la avanzada antioqueña generó progresivamente algunas estrategias de adaptación en los municipios que hacen parte del All del Proyecto, que se presentan seguidamente:

✓ **Potencialidades, resistencias y capacidad de adaptación al cambio en el AII del Proyecto**

Progresivamente, durante el siglo XIX y mediados del siglo XX, la producción cafetera se convirtió en el elemento constitutivo del territorio antioqueño, ya que como principal producto de exportación, fue factor de innovación subregional y organización del espacio rural, es decir, se tornó en el componente dinamizador de prácticas y representaciones culturales. Desde 1965 hasta finales de la década de los ochenta, con la introducción de especies más productivas de café, el área creció ininterrumpidamente, hasta que se rompió el pacto cafetero y sobrevino la crisis por la broca, fue entonces cuando se empezó a notar la reducción de los cultivos en todo el departamento de Antioquia.

La situación nacional del café en los últimos años ha sido inestable en cuanto a posibilidades para los cafeteros, debido a que las bonanzas han sido cortas y seguidas por crisis de mayor duración, con lo cual se ha afectado de manera significativa la economía de este sector, obligando a los productores a pensar en un paulatino abandono del monocultivo, para reconocer otras posibilidades.

Otra de las actividades económicas representativas es la minería, producción a la que se dedica parte de la población de los municipios de Angelópolis, Amagá, y Fredonia, ubicados en inmediaciones de la denominada cuenca carbonífera o cuenca de la quebrada Sinifaná, sobre la cordillera central. Dadas sus características productivas, la influencia inmediata de esta cuenca se extiende a los municipios de Montebello y Santa Bárbara.

La minería es un oficio arraigado fundamentalmente en la población nativa madura y se transmite de padres a hijos. En este sector existen zonas de agudización de problemáticas sociales donde se manifiesta lo que denominan “cultura minera” o “la comunidad problema”, la cual presenta síntomas como alcoholismo, drogadicción, madre-solterismo, ausencia de proyectos artístico – culturales, recreación escasa, alto índice de pobreza, desempleo, carencia de higiene, educación ambiental insuficiente, afición por los juegos de azar y desintegración del núcleo familiar.

La cultura de dicha actividad se expresa en explotaciones de subsistencia, baja producción y productividad, inseguridad, incapacidad de ahorro y métodos de explotación con técnicas que deterioran los yacimientos y el medio ambiente. Las condiciones de ilegalidad de la mayoría de las minas activas, constituyen una fuente mayor de factores de riesgo. Además de la población estable, la población flotante se desplaza por las distintas minas y alterna esta actividad con la recolección de café en tiempos de cosecha.

Vale reiterar que la baja escolaridad, facilitada por las edades tempranas para trabajar y la cultura familiar de ayudar a sostener la familia, conlleva problemas relacionados con el consumo de sustancias psicoactivas y alcoholismo.

Por otro lado, la ganadería de doble propósito (leche y carne), es la principal actividad del subsector pecuario, con predominio del sistema de pastoreo extensivo mejorado. Actualmente se advierte un incremento en el ganado bovino, actividad

económica que se realiza especialmente en las vertientes cálidas asociadas a los ríos Cauca y San Juan, en los municipios de Fredonia, y Santa Bárbara.

Fue la crisis cafetera la que obligó, de alguna manera, al campesino a cambiar los cultivos principalmente por pastos en la zona baja, pero como esta subregión no cuenta con una tradición en el manejo de ganado, no dispone de medidas adecuadas de sanidad y alimentación, déficit que se refleja en los bajos índices productivos.

A nivel departamental, la subregión del suroccidente presenta el mayor número de jornaleros o peones, seguido por la población económicamente activa con trabajos o negocios adicionales. Su estructura empresarial, muestra una tendencia bastante generalizada, en donde predominan claramente las microempresas, mientras que la participación de las grandes industrias en la economía regional no resulta significativa.

En los últimos años, puede notarse cómo la vocación agrícola se está desplazando hacia la ganadería, en especial hacia la producción lechera, cambio que se debe a condiciones adversas de otras actividades y a las favorables del sector pecuario. Entre las adversas se tienen las plagas que se han vuelto más comunes y elevan los costos de la producción agrícola, el alto costo de los insumos, la incertidumbre de los precios y debilidades en el mercadeo. En las condiciones favorables está el fácil manejo del ganado, pues existe una venta de leche segura, se paga cumplidamente y se cuenta con pastos nativos de muy buena calidad.

Otro grave problema se relaciona con los suelos, ya que estos se vienen degradando tanto por la erosión ante el continuo uso como por las técnicas agrícolas inadecuadas que buscan mayor rentabilidad mediante la sobre explotación.

La producción agrícola en buena parte, se obtiene de zonas de laderas con altas pendientes, son escasas las prácticas de conservación, de hecho existe una utilización irracional de agroquímicos y se da la siembra de cultivos limpios en zonas no propicias. Además, la situación declina con el uso de terrenos no aptos para la producción agropecuaria y la baja utilización de semillas seleccionadas o mejoradas, a lo que se suma el desconocimiento y la escasa apropiación de nuevas tecnologías.

En el caso de Abejorral, la mayor parte de los bosques que se han talado se transformaron en praderas con pastos nativos e introducidos, distribuidos en potreros, algunos con buen manejo y otros con síntomas evidentes de deterioro y abandono. La ganadería en las laderas pronunciadas del municipio ha ocasionado un impacto fuerte que se refleja en la erosión por “patas de vaca” o caminos de ganado.

El desarrollo industrial no solo ha traído efectos positivos, como el empleo y la generación de ingresos, sino también efectos dañinos, como la contaminación, que afectan la calidad de vida de sus habitantes. El desarrollo industrial, en general, ha traído consecuencias graves para el medio ambiente por la emisión de gases a la atmósfera, el vertimiento de líquidos a las corrientes de agua y desechos sólidos

depositados en el suelo. Los sectores de la industria más contaminantes son la textilera, de alimentos, papelera, y metalmecánica.

Otro sector importante lo constituyen los servicios, por ejemplo los relacionados con el turismo. Este subsector imprime una dinámica propia a cada subregión, debido a sus paisajes, riquezas naturales (diversidad de bosques con su fauna y flora, además de los embalses), gran variedad de parques recreativos y sitios de valor histórico como museos, templos y monumentos. Igualmente cuentan con infraestructura física (aeropuerto y vías carretables), clubes recreativos, hoteles y salones para reuniones²⁸.

En cuanto a la dinámica de configuración de la territorialidad que ha venido teniendo lugar durante las últimas dos décadas, se resalta que algunos grupos generacionales han empezado a desarrollar visión de subregión que trasciende lo local, e intenta integrar visiones antes dispersas en función de proyectos colectivos de carácter supramunicipal.

En un primer momento, los movimientos sociales de comienzos del decenio de 1970 sirvieron de base a esta nueva visión; más recientemente, en el marco del proceso de apertura de la economía colombiana, el oriente antioqueño ha sido visionado como zona estratégica para el impulso de ambiciosos proyectos infraestructurales que contribuirían a mejorar la plataforma de negocios con el exterior.

En este sentido, el papel de lo local ha venido transformándose permanentemente, viéndose a su vez fuertemente confrontado durante las últimas tres décadas por los procesos de modernización infraestructural que se han dado en muchas zonas, con la consecuente movilización de personas, introducción de nuevos referentes culturales o por las hibridaciones propias de espacios sociales expuestos a la interacción de procesos globales de carácter más intercultural y masificado.

El recrudescimiento de muchos de los conflictos sociales también desempeña un papel importante en este panorama de transformaciones. A manera de simple mención se debe revelar el tema de los desplazados, cuya incidencia es manifiesta en muchas localidades en aspectos de tipo socio-económico, político (miseria, desempleo y desarraigo social), y que sin duda tiene fuertes repercusiones de tipo cultural.

Un análisis detallado sobre este tipo de transformaciones y modos de adaptación, requiere superar el uso de categorías opuestas, como modernización/tradición o cultura popular/cultura de masas, ya que como en muchas subregiones del país, logran coexistir diversidad de expresiones de distinto talante, en las que se llegan a amalgamar contenidos y prácticas en apariencia contradictorias.

No es pues un simple fenómeno de tensión entre visiones progresistas y visiones reaccionarias. Se resaltan algunos beneficios de los procesos generados por la paulatina y progresiva incorporación de muchas localidades a las redes productivas y comerciales del valle de Aburrá y de otras zonas del país, especialmente en lo que

²⁸ DEPARTAMENTO ADMINISTRATIVO DE PLANEACIÓN. Gobernación de Antioquia. Perfil subregional del Oriente Antioqueño. Medellín, 2004. Op cit. pp. 46 -56.

tiene que ver con el acceso a servicios públicos y bienes de consumo masivo, pero igualmente se genera una actitud de recelo frente a la diferencia cultural o de pensamiento que puedan expresar otros individuos o grupos sociales²⁹.

En el Departamento de Caldas “la montaña Caldense fue un gran obstáculo para la permanencia tranquila del hombre, por lo cual sus pobladores inquietos y determinados, decidieron vencerla a golpes de hacha y paciencia”³⁰, esto, basados en que su geografía se caracteriza por ser una de las más ásperas y dificultosas del territorio colombiano. Muchas regiones colombianas disponen para la siembra de semillas, el mantenimiento de los ganados y la edificación de las ciudades, tierras planas y fértiles, colmadas de recursos fáciles y amables; no ocurre tal cosa en el territorio del Departamento de Caldas. Todo ha sido difícil, desde la roturación del suelo agrícola hasta la fijación de los cimientos de las casa, y desde el sustento de las crías pecuarias hasta la edificación de las habitaciones domésticas. Apoyados en estos hechos se puede evidenciar que los habitantes de Caldas poseen un alto sentido del valor y dependencia hacia la tierra que es objeto de trabajo y tenacidad.

Las reservas auríferas atrajeron a los conquistadores españoles, pero el territorio entraría en su apogeo durante la Colonización antioqueña (siglo XIX), en plena consolidación republicana después de la independencia, que se movería hacia el sur ampliando los límites del entonces llamado Estado Soberano de Antioquia.

El Departamento fue creado en 1905, fruto de la reforma a la división político-administrativa propuesta por el general Rafael Reyes Prieto, quien asumió la presidencia en 1904. Hasta 1966 comprendió los territorios que ocupan los departamentos de Risaralda y Quindío, que se segregaron. A esta unión se le conoce popularmente como El Viejo Caldas, El Gran Caldas.

Manizales fue poblada, desde el momento mismo de su fundación, tanto por colonos de familias pudientes de Antioquia, que tenían recursos suficientes para contratar cuadrillas de peones y abrir las nuevas tierras, establecer ganaderías, etc., como por colonos que no contaban con recursos diferentes a su propia fuerza física; y se identifica que unas pocas familias “pronto se tornaron en el más importante grupo de colonizadores, como lo demuestra tanto el hecho de que ocuparan muchas posiciones claves de la región, como el activo papel que jugaron en el desarrollo de la economía de frontera”. Dichas familias han controlado desde entonces, las áreas política y económica de la región, constituyendo un tipo de dominación oligárquica. Sin embargo, que ese fenómeno de dominación es más evidente en el norte del Viejo Caldas (Manizales) que en el sur (Pereira y Armenia), en donde el control de ese grupo de familias tiende a disminuir. Ello es indicativo de la presencia en Risaralda y Quindío de una sociedad más abierta y democrática, en término de movilidad social, en comparación con la región de Manizales. Las primeras

²⁹ VALENCIA VALENCIA, Ferney; CORTÁZAR GÓMEZ, Diana, y LÓPEZ SOTO, Ana María. Op cit. P. 86 a 88.

³⁰ SOCIEDAD GEOGRAFICA DE COLOMBIA “Conversaciones sobre Geografía de Colombia”. [Citado el 09 de marzo de 2017] Disponible en: < <http://www.sogeocol.edu.co/>>

diferenciaciones sociales empezaron a existir sobre la base del patrimonio del dinero. Esta diferenciación, sin embargo, pequeña en su comienzo, no estaba unida a una diferencia considerable de educación o cultura. En los grupos llegados antes de 1880 no iba más allá de la diferencia que existe entre los que saben firmar, leer y escribir y los que no pueden hacerlo. Pero hábitos, ocupaciones e indumentarias eran muy semejantes. Todos eran campesinos o al menos descendientes de ellos.

Si bien la composición racial de los primeros grupos de pobladores de Manizales fue tan homogénea como en Pereira no se puede indicar que en aquella ciudad existieran, en sus primeras décadas de vida, diferenciaciones sociales tan tenues como ésta. La exaltación que se hace en la historia local de Manizales de los veinte fundadores, y la preeminencia que éstos, y sus familias, adquirieron en los campos social, político y económico de la comarca, evidencian la existencia de marcadas diferenciaciones desde el momento de su fundación. Ello definió a Manizales como una sociedad cerrada, característica que se identifica como una constante de su historia. Finalmente se subraya aquí una de las características distintivas que en la sociedad caldense dejó la colonización antioqueña. Esta se refiere a la calidad básica triétnica de su población, la cual es desde todo punto de vista evidente. Los colonizadores antioqueños, de complejión triétnica, no encontraron en la mayoría de las nuevas tierras ni siquiera residuos de población indígena o esclava. Se formó entonces una sociedad donde la distancia racial casi no existe, en comparación con aquellas regiones de Colombia donde el elemento indígena y negro ha estado presente en forma más acentuada.

Desde sus comienzos la economía del Viejo Caldas se basó en la agricultura, la ganadería y el comercio. Hasta finales del siglo pasado encontramos que esta fue una economía primitiva. El plátano, la yuca y el maíz se cultivaban para el consumo local y la cría de cerdos constituía uno de los negocios más lucrativos. El cacao, el caucho y el oro se tornaron en los principales artículos de comercio, con las otras regiones del país, durante la segunda mitad del siglo XIX. Esta incipiente economía caldense no fue obstáculo, como se sugirió anteriormente, para que un pequeño número de familias comenzaran a hacer, o incrementaran, sus fortunas. "Se compra oro, chocolate y café", era un letrado que todavía se podía leer en muchos comercios de Manizales y Pereira, a principios de siglo. Ya entonces entraba la era del café, la caña de azúcar y la ganadería, tres renglones que desplazarían gradualmente al oro, caucho y cacao a un papel secundario. El café, que había sido introducido en la región en 1865, solamente se tornó en el pilar fundamental de la economía caldense a principios del presente siglo. Aunque la caña de azúcar y la ganadería han jugado siempre un papel importante en la economía regional, particularmente en la zona vecina a Pereira.

El café fue cultivado por primera vez en el Viejo Caldas entre 1865 y 1870, cuando se sembraron por lo menos cuatro pequeñas plantaciones, posteriormente abandonadas por falta de un comercio conveniente o a consecuencia de las guerras civiles. Fue Eduardo Walker Robledo, el hijo de un ingeniero inglés, quien formó el primer cafetal, propiamente dicho, de la región en su finca La Cabaña en las cercanías de Manizales. Un sobrino de Eduardo Walker, Luis Jaramillo Walker, colaboró con su tío en esta empresa pionera y posteriormente a principios de los

setentas se sembró el primer cafetal técnico que se conoció en Pereira, en la hacienda La Julia, a pocas cuadras del centro urbano. Posteriormente otros manizalitas y pereiranos empezaron a hacer grandes inversiones en la creación de cafetales.

Caldas ha producido, desde los años treinta, entre el 30% y el 35% del café nacional, incluyendo una alta proporción del grano de mejor calidad que se ofrece en el mercado internacional.

Respecto al transporte, la quebrada cordillera de los Andes colombianos ha dificultado la construcción de las vías de comunicación de Caldas, la cual ha sido lenta y ardua. Durante el período colonial la región caldense, selvática y prácticamente deshabitada, estaba cruzada por el camino real, que de Antioquia conducía a Popayán, y por las trochas abiertas por los españoles en sus expediciones de conquista. En cuanto la colonización antioqueña, penetró la región caldense y se construyeron nuevas rutas a través de las cordilleras, hacia el sur y hacia el oriente colombiano. Hasta principios del presente siglo, el sistema de transporte caldense estuvo basado en los caminos de herradura, que transitaban los arrieros con sus recuas de mulas y bueyes. Los caminos principales llegaban a los puertos del río Cauca y del Magdalena. Navegando el Cauca se arribaba a Cali, ciudad comunicada por ferrocarril con el puerto de Buenaventura, sobre el Pacífico. El Magdalena, navegable desde la Dorada, era la única vía de comunicación con el Atlántico. La mula y el río fueron desplazados paulatinamente como formas primordiales de transporte. El auge adquirido por el café hizo imperativo el desarrollo de sistemas más baratos y adecuados. La naturaleza quebrada del terreno y la localización de Manizales en lo alto de una cuchilla sugirieron al cable aéreo como solución de transporte. En 1922 se dio al servicio el cable de Manizales a Mariquita, con miras a salir al río Magdalena, constituyéndose prácticamente en el único medio de transporte de carga, hasta la llegada del ferrocarril de Caldas. Otros tres cables aéreos comunicaron a Manizales con los municipios vecinos. El ferrocarril llegó primero a Pereira en 1922 y posteriormente a Manizales en 1928, uniendo a las dos ciudades con los puertos sobre el río Cauca y, a través de éste, con el ferrocarril del Pacífico. El ferrocarril se convirtió en el principal competidor del cable aéreo, hasta desplazarlo finalmente. A partir de 1920 se inició la era de las carreteras. Los mercados distantes del Viejo Caldas fueron unidos, uno a uno, por vías motorizadas con Manizales, Pereira y Armenia. Hasta los cuarentas el tráfico por carretera era fundamentalmente de carácter regional. Hoy los principales centros urbanos del Viejo Caldas se encuentran conectados con el sistema de vías troncales y transversales que, desarrollado en las tres últimas décadas, comunica las regiones de los Andes colombianos y las regiones de la costa Atlántica y Pacífica. Así como el ferrocarril desplazó al cable aéreo, la carretera desplazó en forma paulatina al ferrocarril, hasta que finalmente en los sesentas las líneas de Manizales y Pereira fueron clausuradas. Es importante recalcar que, si bien el camino de herradura cedió gradualmente el paso a los sistemas de vías modernos,

la mula continúa siendo el sistema de transporte básico dentro de la finca cafetera, así como para cubrir distancias cortas³¹.

Respecto al comercio, el desarrollo de las vías de comunicación del Viejo Caldas se manifestó en el desarrollo de Manizales, Pereira y Armenia como centros comerciales. Mientras la mula y el camino de herradura predominaron, Manizales fue un cruce de vías y rápidamente se fortaleció como centro comercial. El desarrollo de los nuevos sistemas de transporte demostraron, la desventajosa localización de Manizales, porque al estar situada en el filo de una cordillera tuvo que enfrentar cuantiosas inversiones para asegurar la llegada del ferrocarril y las carreteras. La condición de centro administrativo del Departamento, desde 1905, le permitió dirigir la política de construcción de vías en la región, política que encaminó, en buena parte, a conservar su predominio comercial. Sin embargo, Pereira y Armenia han demostrado su más ventajosa situación, convirtiéndose la primera en el vértice demográfico de las vías del Viejo Caldas y de la troncal que comunica la región suroccidental del país con Antioquia y la costa Atlántica. A Armenia, a su vez, la cruza la vía carretable que comunica a Bogotá y todo el centro y oriente del país con el puerto sobre el Pacífico.

El Departamento de Risaralda, fue creado el 23 de noviembre de 1966 cuando se dio a conocer la votación en la Cámara de Representantes: 165 sufragios a favor y 14 en contra por la aprobación de Risaralda como el nuevo departamento número 21 de Colombia. Mediante la Ley 70 de 1966 y el Decreto 16 del 11 de enero de 1967 que entraron a regir el 1 de febrero de 1967, firmados por el presidente Carlos Lleras Restrepo, Risaralda se constituyó en departamento con trece municipios: Apía, Balboa, Belén de Umbría, Guática, La Celia, La Virginia, Marsella, Mistrató, Pueblo Rico, Santa Rosa de Cabal, Santuario y Pereira. Después Dosquebradas adquiriría la categoría de municipio aumentando a 14 el territorio³².

El vigoroso crecimiento de la región que se venía gestando en ese momento aunado al desarrollo de sus industrias en todos los niveles, dio pie a la clase dirigente del momento para tomar la decisión para separarse de Caldas.

La economía de Risaralda depende de diversos rubros, dentro de los de mayor impacto se encuentran: la industria, la actividad agropecuaria y el comercio; sin embargo, en el sector agrícola se ha presentado un notorio debilitamiento económico en las últimas décadas. Se ha venido dando un cambio paulatino debido a la crisis de los caficultores hacia la ganadería extensiva, generando prácticas inadecuadas y potenciando los factores de amenaza y riesgo por deslizamiento e inundaciones, causando una depresión socioeconómica que conlleva a vulnerabilidades de diverso orden.

³¹EL ESPECTADOR “Paisaje Cultural Cafetero”. [Citado el 09 de marzo de 2017] Disponible en: <<http://www.elespectador.com/opinion/opinion/paisaje-cultural-cafetero-emporio-de-riqueza-columna-595511/>>

³²EL DIARIO “Historia Risaralda” [Citado el 10 de marzo de 2017] Disponible en: <<http://www.eldiario.com.co/seccion/RISARALDA/risaralda-historia-de-progreso-1601.html>>

Por la situación geográfica de Risaralda en el corazón mismo de la región Centro Occidente, es uno de los departamentos más productores de café, y la agricultura del grano se sigue constituyendo desde fines del siglo XVIII en el principal rol de la economía local y ha hecho que el Departamento ocupe una posición privilegiada frente al Estado y desarrollo de sus tres grandes polos de actividad: industrial, financiera y de servicios. Actividades económicas relativamente recientes como el impulso y desarrollo de las actividades de intercambio comercial, explotación forestal, agricultura comercial nacional e internacionalmente le están imprimiendo al poblamiento, un nuevo carácter orientado hacia la economía de mercado y concentración en los principales núcleos de desarrollo y nexos directos con las grandes ciudades del País, Bogotá, Cali y Medellín. La presencia del río Cauca como potencial de la comercialización fluvial y la apertura de vías troncales hacia el Oriente y Occidente del País, constituye igualmente un potencial para el desarrollo integral y funcional de esta región.

“Si bien la bonanza cafetera llevó a que se creara un andamiaje institucional sólido en toda la región cafetera, y a que se invirtieran cuantiosos recursos, lo que aún se refleja en sus bajos indicadores de necesidades básicas insatisfechas (NBI) y su alta escolaridad relativa, esto no se ha traducido en un crecimiento económico de largo plazo ni tampoco se encuentra que los recursos hayan servido para crear una base industrial sólida. Además, se observa un deterioro reciente de la calidad de vida de sus habitantes, evidenciado en las cifras de pobreza y desempleo. En cuanto a su economía, se encuentra que, si bien la actividad comercial ha sido una vocación tradicional de su población, esta no es capaz de generar un alto valor agregado, ni empleo permanente y de calidad. Como se ha mencionado, la historia de Risaralda está estrechamente ligada a la historia del café en Colombia. La disminución en el valor agregado del café dentro de la economía del departamento, del Eje Cafetero y del país se debe en gran parte la ruptura del pacto de cuotas para los países productores de café en 1989, que se había formado durante la década de los cuarenta entre 32 países productores y 212 países consumidores (primer Acuerdo Internacional del Café) y luego en 1962 para tratar de estabilizar el precio internacional del grano y la consecuente caída en su precio. Dicho quiebre llevó a “lo que el gremio cafetero en Colombia considera como la más profunda crisis del café en su historia” y a que los principales países productores aumentaran su producción en los años siguientes. La producción mundial pasó de 90 millones de sacos en 1998 a 130 millones en 2008. “Este incremento de la oferta, junto con un lento crecimiento de la demanda mundial, ha llevado a una reducción del precio internacional del grano, lo cual, junto con la revaluación del peso colombiano ha hecho que el precio real del café se haya reducido notablemente”³³

³³ ESGUERRA, María. Colombia. Banco de La Republica “Reportes del emisor – Investigación e información económica”. 2012. p. 2

El vuelco de la economía del departamento hacia el comercio y los servicios sugiere que desde hace varios años ya el departamento ha tenido una nueva orientación económica distinta de la que tradicionalmente se le identificaba. El comercio representa una importante vocación económica e histórica de la AMCO³⁴, ya que su ubicación estratégica, al estar en el centro comercial más importante del Eje Cafetero y de los otros departamentos cercanos (norte del Valle y sur de Antioquia), tiene un mercado potencial de más de dos millones de personas. Además, su ubicación también es óptima para abastecer al denominado triángulo de oro: Bogotá-Medellín-Cali. El comercio es también el más importante sector generador de empleo³⁵.

Como consecuencia de la crisis económica que atravesó el país a finales de la década de los noventa, la población migrante de risaraldenses cambió no solo en tamaño sino en composición. El 68,5% del total de los emigrantes del departamento salió después de 1998 y la mayoría de ellos se encontraba en edad de trabajar. Otro cambio importante fue el país destino: la mayoría de los emigrantes recientes migra a España, mientras anteriormente el país dominante eran los Estados Unidos. Como producto de esta ola de migración, Risaralda es el departamento con mayores remesas per cápita y se han convertido en un ingreso “cuasi-permanente” para los hogares³⁶.

Asimismo, el turismo, tanto de recreación como corporativo, es una actividad económica que presenta grandes oportunidades gracias a la buena infraestructura y los parques naturales con que cuenta la región. En este sentido, los departamentos de Quindío, Caldas y Risaralda están haciendo esfuerzos para trabajar conjuntamente para generar planes que atraigan turistas nacionales e internacionales. El panorama presentado para el departamento de Risaralda muestra que, para generar cambios permanentes en la calidad de vida de una población, son necesarias inversiones y políticas públicas sostenidas en el tiempo. Muestra de esto son los altos índices de pobreza y desempleo debido al débil desempeño de la economía en años recientes, coexistiendo con bajos índices de NBI, debido a recursos cafeteros bien invertidos en décadas pasadas.

✓ **Identificación de los símbolos culturales más significativos para la población**

Colombia posee símbolos culturales que hacen parte de la identidad de cada región y que en conjunto tienen gran valor personal para los colombianos. Con el legado de tradición se han identificado algunos símbolos culturales (costumbres y religiosidad, sitios de interés cultural y recreativo, gastronomía), símbolos patrios que representan la idiosincrasia de los pueblos que hacen parte del área de influencia del Proyecto:

³⁴ Área Metropolitana Centro Occidente de Risaralda

³⁵ Ibid.,p.4

³⁶ Ibid.,p.5

✓ Símbolos culturales

Entre los símbolos culturales para los departamentos de Antioquia, Caldas y Risaralda encontramos:



Fuente: Plaza Colombia. Símbolos culturales.
Disponible en: < <http://www.plaza-colombia.de/Simbolosculturales-es.html>>

Foto 3.4.5.3 El café, símbolo de la cultura cafetera.

El Café: Artículo de exportación, reconocido a nivel mundial como el café más selecto y delicioso del mundo, en Colombia se respira un ambiente a café y casi todos los colombianos al levantarse se preparan un tinto, el café colombiano es procedente de Arabia, cuenta la leyenda que un pastor se dio cuenta del enérgico comportamiento de los animales del campo cuando probaban los frutos de un arbusto, él también lo probó y se sentía vigoroso, pero el pastor al cocinar los frutos descubrió un aroma excitante, algo indescriptible, algo superior.

El café es un producto que simboliza la cultura colombiana y marca una tradición en los departamentos de Antioquia, Caldas, Risaralda y Quindío, enfatizando que en los tres primeros involucra las áreas de influencia directa del Proyecto y en cada uno de los 19 municipios se produce café de mayor a menor escala, lo que conlleva a conservar su tradición tanto en la forma de cultivarlo, variedades y el consumo como inicio de un nuevo día.

Otros símbolos para rescatar en la cultura antioqueña y del viejo Caldas donde se involucran en su mayoría los municipios del AII del proyecto, de manera general se destacan los elementos de trabajo del arriero como el hacha y el machete que fueron utilizados durante la colonización para abrir caminos y el desyerbe de cultivos. Los yipaos, vehículos norteamericanos de los cuarenta, que se siguen usando de manera masiva en la región para transportar café, pasajeros y trasteos. Las chapoleras (representación de la campesina colombiana que reside en el Eje cafetero, dedicada a la recolección de café) con sus trajes típicos, la arquitectura

española con la técnica de “tapia pisada” que fue modificada con “bahareque” y se ha convertido en emblema de la región cafetera.

También existen unas características principales en la región que dan a conocer la Cultura Cafetera, donde se destaca al arriero como personaje, que junto con sus mulas y bueyes ayudó a abrir caminos en la región y generó un símbolo de lucha y tesón por el trabajo.

De igual forma, las manifestaciones artísticas donde el café ha sido el inspirador para poetas, cuentistas, pintores, fotógrafos y novelistas. La gastronomía representando la comida montañera o paisa, que se caracteriza por su cantidad, el modo de preparación, colorido y estética de sus platos (Arepas, mazamorra, maduro), además de productos comestibles: conservas, colaciones, panderos, piononos, panela y otros derivados de la caña cultivados en fincas. Los mitos y leyendas que adornan la Cultura Cafetera como la Madremonte, la Patasola, el Hojarasquín del Monte que hacen referencia a manifestaciones relacionadas con espíritus y el diablo y forman parte de la tradición oral de los habitantes de la región. Entre las artesanías sobresalen el sombrero aguadeño y cestas de Filandia, productos de guadua, y cabuya en Aranzazu (entre otros).



Fuente: Naturaleza y descanso. “Lo pintoresco del transporte rural, El Jeep tradición en riesgo de desaparecer. Disponible en: <<http://www.naturalezaydescanso.com/jeep-willys-transporte-rural-eje-cafetero/>>

Foto 3.4.5.4 El Jeep, medio de transporte en el sector rural de la región cafetera.



Fuente: El Mundo. Disponible en: http://www.elmundo.com/porta/vida/_feria_de_las_flores/chivas_quince_anos_luciendose_en_las_calles_de_medellin.php#.WLCzYmco6UK

Foto 3.4.5.5 Transporte tipo escaleras o “chiva escalera” en Antioquia.

✓ **Arquitectura tradicional cafetera**



Fuente: <http://es.pinterest.com/>

Foto 3.4.5.6 Arquitectura tradicional cafetera



Fuente: Paisaje Cultural Cafetero. Disponible en <http://paisajeculturalcafetero.org.co/contenido/preguntas-frecuentes1>

Foto 3.4.5.7 Casas cafeteras



Fuente: <http://concejoabejorral.gov.co>
Foto 3.4.5.8 Parque de Abejorral



Fuente: [http:// viajaporcolombia.wordpress.com](http://viajaporcolombia.wordpress.com)
Foto 3.4.5.9 Parque de Aguadas

✓ **Símbolos de Costumbres y religiosidad**

A finales del siglo XVIII y principios del siglo XX, las mulas (Animal mular) simbolizaban progreso; los arrieros emprendían viajes en sus mulas para el transporte de productos de un lugar a otro y es en ese momento cuando los antioqueños se catalogan de emprendedores, pues recorrían caminos en condiciones difíciles a la espera de colonizar tierras, llevando el atuendo típico de poncho, sombrero y carriel.

El Carriel: Por tradición oral se dice que el carriel nació en Jericó por la arriería. Había unas cinco posadas en los alrededores de este pueblo. Los muleros cargaban sus utensilios en un bolso sin compartimentos. A finales del siglo XIX, a personas

“de este lado de la Aguada”, se les ocurrió que se diseñaran bolsos con varios bolsillos, hasta llegar a 12, para los distintos elementos que cargaban. El carriel es un símbolo del paisa, que tiende a desaparecer ante el avance de la modernidad. Aunque no ha cambiado mucho con los años.



Fuente: Revista Semana. Disponible en:
<<http://www.semana.com/especiales/articulo/el-carriel/79605-3>>

Foto 3.4.5.10 El carriel

El poncho: poncho o ruana utilizada por los arrieros antioqueños hace parte de la indumentaria tradicional del paisa. Se utiliza en climas templados y es confeccionado en un fino algodón



Fuente: Guía Todo. Disponible en:
<http://www.guiatodo.com.co/Artesania/Medellin/poncho_o_ruana_antioquena>

Foto 3.4.5.11 El poncho o ruana antioqueña

El sombrero aguadeño: Su historia se remonta al año 1860 cuando el señor Crisóstomo Flórez trajo de Ecuador al municipio de Aguadas el sombrero elaborado con palma toquilla o iraca; a partir de allí se constituyó en una tradición propia. Como costumbre también se constituyó el cultivo de la planta, que es la materia

prima de las artesanas quienes tejen el sombrero además de otros productos como bolsos, individuales de mesa y accesorios³⁷.

Zurriago: Es el látigo de cuero atado a un bastón de mando con que se estimula la mula o el animal carguero para continuar el paso; su uso es acompañado de palabras, silbidos y gritos.



Fuente: Disponible en: <<http://elatuendodenuestrosarrieros.blogspot.com/>>

Foto 3.4.5.12 Zurriago o látigo

Los Silleteros: Una de las costumbres o símbolos en Antioquia son los silleteros. Así, desde mediados del siglo XX los campesinos que cultivaban flores caminaban desde sus parcelas hasta Medellín con un armazón de madera colgado de sus hombros que contenía flores para la venta. El primer desfile de flores se realizó en 1957, para dar lugar a la Feria de las Flores. Allí los silleteros exhiben figuras gigantes elaboradas con flores, cargan las silletas sobre los hombros al igual que los primeros cultivadores³⁸.



Fuente: El Universal. Disponible en: <<http://www.eluniversal.com.co/colombia/los-silleteros-de-antioquia-199721>>

Foto 3.4.5.13 Los silleteros de Antioquia: patrimonio cultural

³⁷ EL ESPECTADOR “Sombrero Aguadeño” [Citado el 09 de marzo de 2017] Disponible en: <<http://www.eltiempo.com/colombia/otras-ciudades/sombrero-aguadeno-en-el-eje-cafetero/14479837>>

³⁸ VIVE COLOMBIA. Guía Turística Colombia. Departamento de Antioquia p. 28.

En general, en los departamentos de Antioquia, Caldas y Risaralda, que hacen parte del eje cafetero y de la región andina, predomina la cultura mestiza, donde sus danzas, cantos y ritmos tienen orígenes hispánicos con adaptaciones y creaciones colombianas. Se destaca dentro de los instrumentos musicales el tiple y la guitarra, así como las fiestas de San Juan y San Pedro, las romerías a los santos patronos, los mitos, las coplas, leyendas, refranes y proverbios³⁹.

En cuanto a la religiosidad se refiere, los territorios del All del Proyecto se caracterizan por la arquitectura y el arte religioso, de ahí que algunos de los municipios del departamento se constituyen en sitios de interés para turismo religioso, especialmente en la celebración de la Semana Santa. Antioquia se caracteriza por poseer un espíritu religioso expresado en numerosos templos construidos, de diferentes estilos y tamaños. La primera persona proclamada como santa en Colombia, es la madre Laura, llamada María Laura Montoya Upegui, nacida en Jericó Antioquia en 1874; hizo una obra misionera en las selvas y regiones apartadas de Colombia, dedicando su vida a los indígenas olvidados, a pesar de ser perseguida por la sociedad conservadora de su época (finales del siglo XIX y comienzos del siglo XX)⁴⁰.

Luego de ser proclamada como la primera santa en Colombia, se ha generado un aumento del turismo religioso especialmente en el santuario Belencito en Medellín y Jericó. Particularmente el Santuario Belencito es promovido por la ciudad de Medellín como destino turístico. Sin embargo, es importante aclarar que ninguno de los municipios en mención (Medellín y Jericó) se encuentran dentro del All.



Fuente: Emisora Caracol. Disponible en: http://caracol.com.co/emisora/2016/10/20/medellin/1476983281_253755.html

Foto 3.4.5.14 Santuario Belencito, destino de peregrinación.

³⁹ COLOMBIA. "La Región Andina". [Citado el 11 de agosto de 2016] Disponible en: <http://www.colombia.com/colombia-info/folclor-y-tradiciones/bailes-y-trajes-por-regiones/region-andina/>

⁴⁰ PERIÓDICO EL PAÍS. "¿Quién es la madre Laura Montoya, la santa colombiana?" [Citado el 2 d marzo de 2017] Disponible en: <http://www.elpais.com.co/entretenimiento/quien-es-la-madre-laura-montoya-la-santa-colombiana.html>

Cada uno de los municipios del área de influencia indirecta cuenta con iglesias católicas que hacen parte de la expresión religiosa, de las cuales se hace mención en Tabla 3.4.5.5.

De su parte, la población caldense se reconoce por sus principios religiosos y su ascendencia católica, lo cual está relacionado con la colonización antioqueña en la región andina. En general, los municipios del departamento tienen dos o más templos católicos, y son reconocidos los arzobispos Luis Concha López y José de Jesús Pimiento. La religiosidad católica se mantiene en el departamento como un símbolo de unión familiar y social⁴¹.

En Risaralda se destacan las procesiones llevadas a cabo los jueves y viernes santos donde se observan jóvenes en sandalias con prendas usadas en la antigua Roma, legiones religiosas, damas de honor y aproximadamente 40 imágenes religiosas, recorrido que se inicia en la Catedral de Nuestra Señora de la Pobreza ubicada frente a la Plaza de Bolívar. Esta tradición tuvo sus comienzos en 1953 y se constituye en un símbolo e identidad religiosa. En Pereira también es representativa la Iglesia de Nuestra Señora del Carmen, que posee estilo europeo y a donde acuden personas de toda la región⁴².

Teniendo en cuenta lo anterior, en los tres departamentos ocupa un lugar importante el aspecto religioso manifestado en la infraestructura existente que se constituye en turismo de carácter religioso y en las peregrinaciones realizadas especialmente de Semana Santa.

- El Folclor: Ferias y Fiestas

En el departamento de Antioquia se celebran aproximadamente 280 fiestas, varias de las cuales son dedicadas a los productos agrícolas de cada zona, por ejemplo, la del café en Fredonia. En ellas es característico la música popular y el uso del atuendo clásico del antioqueño que consta de poncho y sombrero.

Como se señaló en el aparte anterior, la Feria de las Flores es otro evento de importancia en el departamento, que consta del desfile de silleteros, que son campesinos que provienen principalmente del corregimiento de Santa Helena en Medellín; este evento se realiza el 7 de agosto de cada año. Se encuentra también la Feria del sector de la moda y la confección en Medellín, que comprende la feria Colombiatex de las Américas, que es una feria de los insumos y la tecnología del sector textil y Colombiamoda. Otro evento importante es el festival Nacional de Bullerengue llevado a cabo en el mes de octubre, ritmo que nació en la época de la colonia y se caracteriza por el uso de vestidos coloridos.

⁴¹ CARACOL RADIO. “El catolicismo de Caldas: una religiosidad a prueba de Fe”. [Citado el 11 de agosto de 2016] Disponible en: <
http://caracol.com.co/radio/2014/04/16/nacional/1397628000_180589.html>

⁴² PERIÓDICO EL TIEMPO. “Semana Santa en Risaralda entre la religiosidad, tradición y majestuosidad de sus templos” [Citado el 11 de agosto de 2016] Disponible en: <
<http://www.eltiempo.com/archivo/documento/CMS-4942987>>

El folclor de la región antioqueña incluye mitos y narraciones, donde las fiestas populares tienen bastante importancia, y conservan la tradición. Se destaca la trova, las coplas, los triples y guitarras, siendo característico la música de carrilera y las bandas pueblerinas.

De su parte, en la población caldense es reconocida la Feria de Manizales que se lleva a cabo la segunda semana del mes de enero de cada año. En ella predominan diversas manifestaciones culturales y se ofrecen presentaciones de folclor, artesanías, conciertos, ballet y exposiciones. En Manizales también se realiza el Reinado Internacional del Café donde se promociona este producto representativo del país.

También se destaca el Festival Nacional del Pasillo en Aguadas, que se realiza en el mes de agosto de cada año y fue declarado Patrimonio Cultural de la Nación en 2005, por su gran importancia para el fomento y la promoción de este ritmo folclórico de la región andina colombiana; nació desde 1990 donde un grupo de personas organizó la Corporación Turaguadas para proyectar el municipio a nivel nacional a través de la promoción turística y cultural. Allí se da el encuentro de varios intérpretes, autores y compositores vocales e instrumentales, ponentes nacionales e internacionales y pasilleritos. Igualmente, son representativas las Fiestas del Agua en Pácora, realizadas por primera vez en 1960, teniendo en cuenta la abundancia de aguas cristalinas cercanas al municipio; el símbolo principal de estas fiestas y que está asociado a la religiosidad y a la historia del pueblo es la matraca, elaborado con fina madera, eslabones en sus cuatro lados y una barra para hacerla accionar⁴³.

Tanto en el departamento de Antioquia como en Caldas, los ritmos que se destacan son el bambuco, el pasillo, la guabina, el torbellino y la música guasca o de carrilera. Por su parte, en Risaralda se destaca el bambuco, que hizo su aparición a finales del siglo XIX en Antioquia y se expandió en distintas regiones dentro de ellas Marsella y Pereira; también es característico la guabina, la danza y la contradanza, y en el mes de noviembre se realiza el Concurso Nacional de Bambuco, organizado por la Fundación Luis Carlos González.

En Risaralda dentro de las festividades más importantes se encuentran las Fiestas Aniversarias del departamento de Risaralda convocadas por la Gobernación de Risaralda y celebradas el día 1 de febrero de cada año en Pereira; incluyen alborada, ofrenda floral a los fundadores, desfiles y serenata de amor al departamento. En esta fecha se realizan actividades no solo en la capital sino en otros municipios, que constan de misas, tertulias, presentaciones artísticas⁴⁴.

Teniendo en cuenta lo anterior, la tradición del folclor y la danza se manifiestan en la celebración de distintas festividades como se aprecia en la Tabla 3.4.5.5.

⁴³ SISTEMA NACIONAL DE INFORMACIÓN CULTURAL. "Festividades Caldas". [Citado el 11 de agosto de 2016] Disponible en: <
<http://www.sinic.gov.co/SINIC/ColombiaCultural/ColCulturalBusca.aspx?AREID=3&SECID=8&IdDep=17&COLTEM=215>>

⁴⁴ Ibid.

Tabla 3.4.5.5 Festividades realizadas en los municipios del Área de Influencia del Proyecto.

Dpto.	Sub región	Municipio	Fiestas – Ferias – Festivales	Observaciones
Antioquia	Occidental	Heliconia	Patronales de San Rafael	Festividad de carácter religiosa que se realiza en octubre de cada año.
			Fiestas tradicionales de la Sal y del Retorno	Se realizan en el municipio de Heliconia, Antioquia, del 13 al 16 de noviembre.
			Del Verraco de Guaca	Es un mito heliconita, que nace a principios del siglo XVIII. Se trata de un cerdo que fue criado por una familia del pueblo, pero como fue levantado con libre albedrío, creció, tuvo que salir de su casa, y comenzó a vagar por las calles de Heliconia.
			Cosiaca	Dedicadas a un personaje pintoresco “vagabundo” que deambuló por las calles de Medellín y algunos municipios de Antioquia y que se hizo popular por las ocurrencias con que siempre contestaba, a veces divertidas y otras vulgares.
			Tomás Campesinas	Dedicadas a sus campesinos, su juventud y a su patrono San Miguel Arcángel.
			Equina y peleas de gallos	Actividad de tipo recreativo.
		Aniversario de la Fundación del Retorno	Festividad de tipo cultural.	
		Armenia	Fiestas del fiambre	Festival gastronómico-cultural que se lleva a cabo en el mes de noviembre de cada año.
			Festival de la cometa	Celebración de tipo cívico que se lleva a cabo cada anualmente en agosto.
			Mitos y leyendas	Evento realizado cada año en el mes de octubre que tienen un carácter cultural-artístico.
			Del Geranio	Celebrada el 6 de enero de cada año.
			Fiestas Patronales de San Antonio de Padua	Se celebran en el mes de junio.
	Virgen del Carmen	De carácter religioso, celebrada el 16 de julio de cada año.		
Suroeste	Angelópolis	Cabalgata ecológica	Evento de tipo cívico que se lleva a cabo en marzo de cada año.	

Dpto.	Sub región	Municipio	Fiestas – Ferias – Festivales	Observaciones
			Fiestas del mineral	Festividad que se realiza en el mes de diciembre de cada año con un carácter cívico-cultural.
			Semana Santa	Celebración de tipo religioso que se realiza entre marzo y abril de cada año.
			De la Virgen del Carmen	De carácter religioso, celebrada el 16 de julio de cada año.
			Fiestas de San Isidro	De carácter religioso, celebrada en julio de cada año.
			Feria del ganado.	Celebrada cada dos meses.
		Amagá	Semana Santa en vivo	Celebración de tipo religioso que se realiza entre marzo y abril de cada año
			Desfile de mitos y leyendas	Evento de tipo cultural que se celebra anualmente para el mes de abril
			Fiestas del carbón	Celebración de carácter cívico que se lleva a cabo en diciembre de cada año
			Fiestas de la antioqueñidad	Festividad de carácter cultural que se lleva a cabo en el mes de agosto de cada año.
			Festivales de música de carrilera, de la danza y de música guasca.	Celebraciones de carácter cultural
	San Fernando Rey	Fiestas patronales del municipio		
	Suroeste	Fredonia	Aniversario de Fredonia	Festividad que se realiza anualmente en el mes de octubre con un carácter cívico.
			Fiestas del café	Celebración de tipo cultural que se realiza en el mes de diciembre de cada año.
		Santa Bárbara	Fiesta del mango	Evento que se lleva a cabo en el mes de octubre de cada año con un carácter cívico.
			Fiestas patronales de Santa Bárbara	Celebración de carácter religioso que se realiza anualmente en el mes de diciembre.
Fiestas del Chicharrón			Se considera el Corregimiento de Versalles, productor del mejor Chicharrón del Suroeste. Durante el mes de noviembre.	

Dpto.	Sub región	Municipio	Fiestas – Ferias – Festivales	Observaciones	
			Fiestas del Pesebre escondido	Inició en el año 2006 con el fin de impulsar el Corregimiento de Damasco como destino turístico del municipio. Durante el mes de Diciembre.	
			Semana juvenil y fiestas de la antioqueñidad	Celebración de carácter cultural.	
	Valle de Aburrá	Caldas	Juegos recreativos tradicionales de la calle	Evento de tipo cívico-cultural que se realiza anualmente en el mes de junio.	
			Fiestas patronales de Nuestra Señora de Las Mercedes	Celebración de tipo religioso que se lleva a cabo en el mes de septiembre.	
			Fiestas del aguacero	Fiesta de carácter cívico que se lleva a cabo anualmente en el mes de octubre	
	Oriental	Abejorral	Fiestas patronales de la Virgen del Carmen	Festividad religiosa que se lleva a cabo en el mes de julio de cada año.	
			Fiestas del arco	Evento de carácter cívico-cultural que se celebra en el mes de octubre de cada año.	
			Gran cabalgata del Abejorro	Celebración de tipo cívico-cultural que se lleva a cabo anualmente en el mes de octubre.	
			Día del Campesino	Celebración de tipo cívico-cultural, en el mes de Julio.	
			Desfile de estampas navideñas	Celebración de tipo religioso que se realiza en el mes de Diciembre.	
	Caldas	Norte	Aguadas	Verbena popular de la iraca	Celebración que se realiza en el mes de diciembre anualmente con un carácter cívico y cultural.
				Festival Nacional de Pasillo hermanos Hernández	Evento de carácter cultural que se realiza anualmente en el mes de agosto.
				Fiestas de San Antonio de Arma	Fiesta de tipo religioso que se realiza en el mes de junio, anualmente.
				Fiestas de la Inmaculada Concepción	Celebración de carácter religioso que se lleva a cabo en diciembre de cada año.
				Fiestas patronales de Nuestra Señora del Rosario de Chiquinquirá	Celebración de carácter religioso que se lleva a cabo en noviembre de cada año.
Pácora		Fiestas del Agua	Celebración de carácter cívico que se lleva a cabo bianualmente en el mes de octubre.		

Dpto.	Sub región	Municipio	Fiestas – Ferias – Festivales	Observaciones	
			Festival municipal de la canción campesina	Evento de carácter cultural que se lleva a cabo en el mes de julio de cada año.	
	Alto Occidente	La Merced	Fiestas de Nuestra Señora de las Mercedes	Celebración que se realiza anualmente en el mes de septiembre con un carácter religioso.	
			Fiestas de la municipalización	Evento de tipo cívico que se lleva a cabo en el mes de junio de cada año.	
			Fiestas de la Virgen del Carmen	Festividad de carácter religioso que se lleva a cabo anualmente en el mes de julio.	
		Filadelfia	Fiestas del Bizcochuelo	Festividad de tipo gastronómico que se realiza en el mes de diciembre de cada año.	
			Encuentro de Escritores Caldenses	Evento de tipo cultural que se celebra anualmente en el mes de abril.	
			Fiestas de la Virgen del Carmen	Celebración de tipo religioso que se realiza en julio de cada año.	
			Fiestas patronales de la Inmaculada Concepción	Evento de carácter religioso que se lleva a cabo anualmente entre noviembre y diciembre.	
			Cabalgata del 20 de julio	Evento de tipo cívico que se lleva a cabo en el mes de julio anualmente	
		Centro Sur	Neira	Fiestas nacionales del Ccorcho	Celebración de tipo gastronómico-cívico que se lleva a cabo en el mes de noviembre de cada año.
				Exposición Equina grado B	Evento que se realiza en el mes de noviembre anualmente de carácter comercial-agropecuario.
	Fiesta del a Virgen del Carmen			Festividad de carácter religioso que se lleva a cabo anualmente en el mes de julio.	
	Festival de bandas estudiantiles			Celebración de carácter cultural que se lleva cabo anualmente en el mes de julio.	
	Manizales		Feria de Manizales	Celebración de tipo cívico-cultural que se lleva a cabo en el mes de enero de cada año.	
			Festival Latinoamericano de Tteatro	Festividad que se celebra en el mes de septiembre anualmente con un carácter cultural.	
			Exposición equina grado A	Evento de tipo comercial-agropecuario que se lleva a cabo anualmente en el mes de marzo.	

Dpto.	Sub región	Municipio	Fiestas – Ferias – Festivales	Observaciones
			Festival internacional de Jazz	Celebración de carácter cultural que se lleva a cabo anualmente para el mes de septiembre.
			Festival internacional de música ciudad de Manizales	Festividad de carácter cultural que se lleva a cabo en agosto de cada año.
			Agro-feria del Eje Cafetero	Evento de carácter comercial agropecuario que se lleva a cabo anualmente en el mes de septiembre.
			Juegos florales	Celebración de tipo cultural que se realiza anualmente en entre los meses de septiembre y octubre.
		Palestina	Fiestas del Recuerdo	Festividad que se realiza en el mes de octubre cada año con un carácter cívico-cultural.
			Semana cultural	Evento de carácter cultural que se lleva a cabo en el mes de agosto de cada año.
			Encuentro de escritores costumbristas	Evento de tipo cultural que se lleva a cabo anualmente en el mes de octubre.
			Fiestas de la Virgen del Carmen	Festividad de carácter religioso que se lleva a cabo anualmente en el mes de julio.
	Bajo Occidente	Risaralda	Fiesta de la fraternidad y el civismo	Evento que se realiza en el mes de noviembre de cada año con un carácter cívico.
			Fiesta patronal de San Joaquín	Festividad de carácter religioso que se lleva a cabo anualmente en el mes de junio.
			Fiesta de la Virgen del Carmen	Festividad de tipo religioso que se lleva a cabo anualmente en el mes de julio.
			Fiesta de la Inmaculada Concepción	Evento de carácter religioso que se lleva a cabo anualmente en el mes de diciembre.
		Belalcázar	Festival del paisaje	Evento que se realiza entre los meses de octubre y noviembre de cada año con un carácter cívico y cultural.
Semana Santa	Celebración de tipo religioso que se realiza entre marzo y abril de cada año			
Risaralda	Oriental	Marsella	Fiestas aniversarias	Festividad de carácter cívico que se realiza anualmente en el mes de julio.

Dpto.	Sub región	Municipio	Fiestas – Ferias – Festivales	Observaciones
			Fiestas de la amistad	Evento de tipo cívico-cultural que se lleva a cabo anualmente en el mes de noviembre.
		Pereira	Festival internacional de poesía Luna de Locos	Evento de tipo cultural que se celebra anualmente para el mes de agosto.
			Fiesta de la cosecha	Evento que se realiza cada año en el mes de agosto con un carácter cívico-cultural, con motivo de la cosecha del café. Incluye actividades artísticas y culturales como cabalgatas, feria gastronómica, exposiciones artesanales y agropecuarias, conciertos y el reinado de la cosecha, entre otros.
			Fiestas de la Amistad	Celebración llevada a cabo en el mes de noviembre con motivo del aniversario del municipio de Marsella. Incluye feria agropecuaria, festival gastronómico, concurso de rajaleña, cabalgatas, danzas y conciertos.
			Festival jazz camp y fiesta de la música	Festival de carácter cívico y cultural que se realiza anualmente en el mes de junio.
			Festival sinfónico	Celebración de carácter cultural que se lleva a cabo de manera anual en el mes de noviembre.

Fuente: Elaborado por Consorcio MARTE – HMV, 2016, a partir de información en Planes de Ordenamiento Territorial y Planes de Desarrollo Municipal 2016-2019, Anuarios y páginas web de los municipios. Sistema Nacional de Información Cultural SINIC, Festividades.

El siguiente registro fotográfico evidencia algunas de las celebraciones en los municipios del área de influencia indirecta (Tabla 3.4.5.34 a Tabla 3.4.5.16).



Fuente: Página web del municipio de Amagá Disponible en: <<http://www.amaga-antioquia.gov.co/festividades.shtml>>



Fuente: Cámara de Comercio Antioqueño Disponible en: <<http://www.orientecomercialdigital.com/sitio/notic>>

ias_detalle.php?id=226>


Foto 3.4.5.15 Semana Santa en vivo (que se celebra entre febrero y abril), en el municipio de Amagá.

Foto 3.4.5.16 Gran cabalgata del Abejorro (que se celebra octubre), en el municipio Abejorral.



Fuente: Página web del municipio de Neira Disponible en: <<http://www.neira-caldas.gov.co/festividades.shtml>>

Foto 3.4.5.17 Fiestas nacionales del corcho (que se lleva a cabo en noviembre), en el municipio de Neira



Fuente: Fundación Bat. Disponible en: <<http://www.fundacionbat.com.co/interna.php?ids=2&id=746>>

Foto 3.4.5.18 Feria de Manizales (que se realiza en enero), en la ciudad de Manizales.

Las festividades, celebraciones y eventos identificados en las fotografías fueron divididos en categorías, cuatro (4) específicamente: Celebraciones de carácter cívico, de carácter cultural, celebración religiosa y actividad comercial y agropecuaria. De lo anterior, también cabe anotar que las capitales de los departamentos cuentan con actividades y festividades más amplias de carácter nacional e internacional, aportándole reconocimiento e importancia a las ciudades, tal como se ha posicionado en Medellín la feria de las flores.

A continuación en la Tabla 3.4.5.6, se presentan los principales sitios de interés turístico y cultural identificados en los municipios del All y el registro fotográfico de algunos de estos lugares (ver Foto 3.4.5.19 a Foto 3.4.5.22).

Tabla 3.4.5.6 Sitios de interés cultural y turístico en el área de influencia indirecta del proyecto

Dpto.	Sub región	Municipio	Sitios de Interés Turístico y Cultural	Observaciones
Antioquia	Occidental	Heliconia	Parque principal	Plaza contigua a la iglesia San Rafael y a la Alcaldía Municipal. Tiene zonas verdes, casetas con cafeterías y una media torta. Este parque se encuentra recientemente remodelado.
			Iglesia San Rafael	En el marco de la plaza principal, este templo religioso posee dos pilas bautismales y su frente se caracteriza por tener un estilo romano, cuenta con altar de láminas de oro, tres naves en forma de arcos y dos confesionarios incrustados en la pared.
			Finca La Cañada	Ubicada en la vereda El Mestizo, la finca cuenta con un lago para la práctica de pesca deportiva, además de zonas verdes, árboles frutales y venta de heliconias que se comercializan principalmente en Medellín.
			Cascadas de Agua Dulce en la Chorrerita	No se encontró descripción de este sitio turístico.
			San Fernando	No se encontró descripción de este sitio turístico.
			Los Chorros	Se trata de unas piscinas naturales que son visitadas durante todo el año Una pequeña cascada y un nacimiento de agua cristalina son de sus lugares más bellos. Para llegar a él se debe pasar por los miradores del municipio, lo que hace de este recorrido un lugar asediado por los visitantes.
			Ruinas de las salinas	Lugar en donde se encuentran las ruinas de las chimeneas donde se obtenía la sal, además de un chorro de agua salada, un puente construido por los indígenas, y muy cerca las Cuevas de los Murciélagos.
			Sendero ecológico La Ruta de Murgia Monte de la Soledad	En este sendero natural se pueden observar gran variedad de especies de flora y fauna.
			Casa de la Cultura	De acuerdo con lo reportado en el PDM (2012) se encuentra en regular estado.
			Las Chimeneas y el Puente Monumental	En el escudo de Heliconia se halla dibujada una de las chimeneas que se utilizaba allí en las antiguas zonas de procesamiento de la sal, unas construcciones centenarias hechas en ladrillo, que aún pueden ser fotografiadas si se visita el barrio más famoso de este municipio.
		Los nacimientos de agua salada	Ruinas coloniales de cuando se sacaba sal (sal de guaca) esta se extraía de nacimientos de agua salada que hay en las montañas y las chimeneas eran para secar el agua y sacar la sal.	
Armenia	Parque del corregimiento	Allí se pueden visitar el kiosco "Perucho" y la tienda de "aguasal". El corregimiento de		

Dpto.	Sub región	Municipio	Sitios de Interés Turístico y Cultural	Observaciones
			La Herradura	la Herradura se ubica a 7 km de la cabecera municipal
			Parque Simón Bolívar	Caracterizado por árboles de eucalipto y uno de gualanday. El parque data de principios del siglo XX, acompañado de la Iglesia San Antonio de Padua, una pila, un busto de Simón Bolívar y la Alcaldía municipal.
			Mirador El Chuscal	Es un lugar donde se aprecia el paisaje del municipio y se divisa la cordillera central.
			Alto de Mojones	Sitio tradicional del municipio donde se lleva a cabo el Festival del Cometa en el mes de agosto de cada año y donde se llevan a cabo caminatas ecológicas.
			El Añil	Se localiza en la vía hacia Titiribí, cuenta con charcos.
			Vereda Palo Blanco	Se ubica a media hora de la cabecera municipal, desde donde se aprecia su panorama.
			Alto del sillón	Es un mirador natural donde se aprecia el paisaje de la región. Hace parte de un recorrido ecológico en el que se destaca un trapiche panelero ubicado a 1 km.
			Rivera del Río Cauca	Mediante una barca se atraviesa el río Cauca que permite apreciar el paisaje con la fuente de agua. Se cuenta con zona de camping y práctica de pesca en la época de subienda.
			Iglesia San Antonio de Padua	Es una construcción de estilo romano que data de 1917, con imágenes del Señor de Los Milagros y la Santísima Trinidad
			Casa de la Cultura Los Fundadores	Posee estilo colonial. Cuenta con la Biblioteca pública escolar, ludoteca, Museo Arqueológico y de antigüedades, la oficina de gerontología, sala de internet, un auditorio con capacidad para 60 personas, salones de confecciones y danzas. Allí se realizan talleres de danza, teatro, artes plásticas, música y pintura, y es sede de tertulias.
	Suroeste	Angelópolis	Capilla del corregimiento La Estación	Construcción de comienzo de siglo hecha casi en su totalidad en adobe macizo con características coloniales, aún allí se celebran oficios religiosos.
			Monumento a la madre	Monumento destinado a honrar la memoria de todas las madres del Municipio, obra construida en cemento, a la entrada al Municipio por la vía desde el Municipio de Amagá, su autor se desconoce.
			Monumento al minero	Monumento construido en la entrada al Municipio vía Amagá-Angelópolis, figura de un rostro humano, casco y pico, semblante del esfuerzo del minero de la región, construido en cemento. Escultor José Cirilo Henao.
			Parque urbano Simón Bolívar	El parque urbano "Simón Bolívar" remodelado desde el año 2004, ofrece al visitante un espacio de tranquilidad, con espaciosa zonas verdes, una fuente, jardineras, bancas para el descanso.

Dpto.	Sub región	Municipio	Sitios de Interés Turístico y Cultural	Observaciones
			Reserva ecológica Cuchilla Alto El Romeral-Vía Parque	La vía cruza el extremo sur de la Reserva Forestal protectora y productora cuchilla Alto El Romeral, promovida por CORANTIOQUIA como una extensa zona reservada para conservación debido a su gran riqueza en aguas, bosques nativos y primarios, flora y fauna exuberantes.
			Iglesia Parroquial Los Santos Ángeles	Ubicada en el parque principal.
			Kioskos y miradores	El proyecto Vía Parque ha construido a la vera de la carretera, tres frescos y acogedores kioscos denominados El Quinto, Norosí y Monterredondo, cada uno habilitado con zona de parqueadero y cómodas bancas.
			Casa de la Cultura	En ella se llevan a cabo eventos culturales. Se cuenta con grupos de danza y una escuela de música.
		Amagá	Parque Emiro Kastos	Construido en 1942, está rodeado de palmas, guayacanes, ceibas y una araucaria. Este espacio se encuentra equipado con bancas, toldos de verduras, carnes y otros comestibles, ya que funciona como plaza de mercado todos los domingos, además tiene un kiosco de dos pisos que es utilizado como restaurante, cafetería y gimnasio.
			Iglesia San Fernando Rey	Templo de estilo romano que posee columnas circulares con aplicaciones doradas y tres naves que tienen vitrales. En el altar mayor se encuentran la imagen del Señor Resucitado. El patrono de esta iglesia es San Fernando Rey, uno de los primeros nombres que recibió el municipio.
			El Viaducto	Corresponde a la antigua vía del Ferrocarril de Amagá. Se destacan dos pasos elevados, a 80 metros de altura sobre la quebrada Sinifaná, y es considerada una obra monumental de la ingeniería de los años 20's. Actualmente sirve de paso para los caminantes y se ofrece la posibilidad de practicar rappel.
			Túneles del Ferrocarril de Antioquia	Son cinco túneles construidos perforando la montaña en la vereda La Delgadita, para permitir la continuación de la vía férrea que se comenzó a construir en 1923 y se puso al servicio de carga y pasajeros en 1929.
			Centro turístico y cultural La Ferrería	Declarado como monumento nacional, fue el lugar donde funcionó la primera siderúrgica del departamento de Antioquia y la segunda de Colombia, entre 1864 y 1931.
			Casa de la Cultura	Cuenta con escuela de música, teatro, grupo de danzas y grupo de vigías del patrimonio. También con grupos culturales independientes como la Corporación Cultural Poncherazo, la Academia de Música Nueva Era y el Colectivo Artístico.
		Fredonia	Parque principal Jaime Isaza Cadavid	Es amplio y está sobre un terreno inclinado. En este lugar se encuentran la iglesia de Santa Ana y algunas esculturas. Además hay un corredor en la parte alta en el que se

Dpto.	Sub región	Municipio	Sitios de Interés Turístico y Cultural	Observaciones
				encuentran algunos establecimientos públicos y entidades bancarias y a su alrededor bares, cafeterías, discotecas y árboles.
			Iglesia Santa Ana	De arquitectura republicana. Cuenta con tres naves y con una obra de Rodrigo Arenas Betancur. Su altar es de mármol de carrara. En el frente de la Iglesia se encuentran los santos y el Señor Crucificado.
			Parque ecológico Cerro Combia	Utilizado por los arrieros en la antigüedad. Su acceso es por un camino de piedra de dos metros de ancho, que data del siglo XVIII y que conduce a Jericó. En la mitad del cerro se encuentra la gruta de la Virgen de Lourdes y en la parte superior el Cristo Rey y la Santa Cruz.
			Parque de Cristo Rey	Es el mejor mirador que tiene Fredonia. Desde allí se observa el municipio en su total dimensión, es además un lugar de peregrinación religiosa. La figura del Cristo Rey, con sus brazos abiertos y su mirada protectora, es otro referente religioso del municipio. La obra es de origen italiano y data de 1923.
			Reserva forestal Cerro Bravo	Lugar propicio para caminatas ecológicas y para divisar a Fredonia y sus alrededores. Es Reserva Forestal del suroeste antioqueña y famosa también por sus hallazgos arqueológicos, pertenecientes a antiguos indígenas que habitaban la región.
			Casa de la Cultura Julio Cesar García Valencia	Fundada en 1995. Su construcción posee arquitectura moderna. Incluye una biblioteca, Casa Museo, Escuela de Música y Danza, Banda músico – marcial, sala de internet y coro, y una sala arqueológica que colecciona especialidades de arqueología. Allí se dictan talleres y capacitaciones en el área de educación y en técnicas artesanales.
		Santa Bárbara	Corregimiento de Damasco	También conocido como “El pesebre escondido de Antioquia”, ya que se caracteriza por tener calles empedradas y construcciones tradicionales, fundada en 1774.
			Iglesia de Santa Bárbara	Templo construido en 1728 con ladrillo y piedra, presenta un estilo barroco.
			Casa de la Cultura Samuel Velásquez Botero	En el PDM 2012 se menciona dentro del Programa de Equipamiento y servicios culturales, la terminación de la sede de la casa de la cultura municipal, que incluye su dotación y adecuación, con el fin de ofrecer espacios adecuados para el desarrollo de actividades culturales.
			Rios Buey y Poblano, Cerro Amarillo, Quebrada Sabaletas, la ermita de palo copos, la cascada de la Arcadia, parapente en vereda	Destinos turísticos naturales y ecológicos del municipio.

Dpto.	Sub región	Municipio	Sitios de Interés Turístico y Cultural	Observaciones
			cordoncillo.	
	Valle de Aburrá	Caldas	Alto de San Miguel	Declarado como zona de reserva ecológica en 1993, esta zona se encuentra ubicada en el sector conocido como el Yolombo, a 1970 msnm. Este lugar corresponde al bosque húmedo premontano y bosque muy húmedo montano bajo, en donde sobresale la variedad de flora y fauna.
			Alto del Romeral	Compuesto por bosque secundario, con variedad de flora, es punto de encuentro de los municipios de Caldas, Angelópolis, La Estrella y Heliconia, siendo un verdadero corredor biológico. La reserva hace parte del sistema de la falla de Romeral, que se extiende a lo largo de 800 km y es rica en yacimientos de carbón y arena.
			Alto de La Romera	Guarda estrecha relación con los municipios de Sabaneta, Envigado, corregimientos de Santa Helena de Medellín y el municipio de El Retiro. Presenta la mayor altura sobre el nivel del mar en el Alto de Piedras Blancas, colindando con los municipios de Sabaneta y El Retiro. Sobresalen elementos biofísicos como cascadas, parches boscosos de vegetación nativa y especies introducidas.
			Cascadas de La Peña	Se encuentra en el alto de La Romera, es una subcuenca afluente a la cuenca del río miel. Tiene una pendiente superior al 80%; se encuentran dos caídas sobre rocas metamórficas de unos 12 a 18 metros de altura.
			Parroquia La Inmaculada Concepción	Además de esta iglesia, se encuentra La Sagrada Familia, La Santísima Trinidad, La Transfiguración del Señor, Nuestra Señora de las Mercedes, San José de La Montaña y Santa Isabel de Hungría.
			Casa de la Cultura	Creada en 1977. Es un ente descentralizado del municipio desde 1999. Recupera las manifestaciones artísticas y culturales y vela por estas actividades en el municipio.
			Corredor Férreo	Hace parte del Ferrocarril de Antioquia fue una red ferroviaria de carga y pasajeros. Su construcción comenzó en 1874 y terminó oficialmente con su inauguración en 1929
			Iglesia de Nuestra Señora de las Mercedes	Más conocida como Catedral de Caldas, es una iglesia catedralicia de culto católico bajo la advocación de Virgen de las Mercedes. Es la sede episcopal de la Diócesis de Caldas. El templo fue elevado a la categoría de catedral el 20 de abril de 1899 por el Papa Paulo VI.
			Fábrica de Locería	Llamada Locería Colombiana. Es la primera de este municipio dedicada a la fabricación de loza.
	Oriental	Abejorral	Balneario Los Chorritos, Los Dolores	Sitio natural ideal para el turismo familiar donde se puede disfrutar del paisaje, el paseo de olla y un refrescante baño en una piscina formada originalmente por la

Dpto.	Sub región	Municipio	Sitios de Interés Turístico y Cultural	Observaciones
				misma composición del entorno.
			Centro histórico	Declarado como bien de interés cultural del ámbito nacional, Ofrece un recorrido por una serie de casas con balcones de madera, construidas en bahareque, tapia y grandes portones, conserva la arquitectura propia de la época de la colonización a Antioqueña.
			Cerro San Vicente	Es el cerro más significativo de la población por su imponente dentro del contexto natural y por las relaciones visuales, ya que posee una excelente panorámica de gran parte del oriente y suroeste antioqueño, se pueden practicar deportes de aventura como parapente y escalada, además de contar con una casa en el aire.
			Casa de la Cultura	En el PDM 2016, se establece la adecuación de la Casa de la Cultura del municipio.
			Parque de La Independencia	Denominado así desde los años treinta en conmemoración del centenario de la Independencia de Colombia, es el punto desde el cual se estructura la población; fue remodelado en el 2010 con diseño del arquitecto Laureano Forero. En él se conservan la fuente que data de 1930.
			Iglesia Nuestra Señora del Carmen	Con estilo neogótico y vitrales que permiten una alta iluminación.
			Museo y Galería Jesús María Cardona	Fundado en 1985. Colecciona especialidades de historia.
			Corregimiento Platanillo	Ubicado a 14 km de la cabecera municipal, es el primer y principal corregimiento del municipio, fundado en la década de los años 30. Durante mucho tiempo fue paso obligado para la comunicación vial entre Antioquia y Caldas.
			Salto del Diablo	Se encuentra entre la carretera que va de la Ceja a Abejorral, por el Guaico se puede apreciar una cascada de unos 80 metro, formada por el río Buey.
			Salto de Aures	Brinda un espectáculo natural con su cascada de unos 200 mts. tiene caminos de arriería y diversos trapiches paneleros
Caldas	Norte	Aguadas	Santuario de San Antonio de Arma	Templo construido a finales de la década del 30, por iniciativa del Presbítero Alejandro Gutiérrez. En este se conservan auténticas reliquias de gran valor histórico y artístico, como la imagen de San Antonio, que según la historia, fue traída de Quito por la esposa del conquistador Jorge Robledo, en el año de 1549.
			Templo de la Inmaculada	En 1858 se inició la construcción de la capilla, y finalmente en 1883, fue inaugurado el

Dpto.	Sub región	Municipio	Sitios de Interés Turístico y Cultural	Observaciones
			Concepción	templo, dedicado a la Inmaculada Concepción. Su arquitectura es ecléctica ya que posee mezclas renacentistas y románticas reflejadas en su decoración tanto interna como externa. Posee un órgano tubular traído de España, a lomo de mula, hacia el año de 1933.
			Parque de la Confraternidad Caldense	Conocido como parque de la Vana, es una plaza cívica que exalta el civismo de la comunidad y la unión entre los 27 municipios del departamento. Esta plaza es escenario de eventos como bazares, festivales y muestras artísticas.
			Calle de Los Faroles	Calle típica de gran valor cultural e histórico; no tiene acceso a vehículos ya que está conformada por 144 escalinatas. Se encuentra adornada por faroles, hermosos jardines, balcones y aleros típicos.
			Jardín botánico municipal	Es considerado un eco-parque educativo que fue creado en 1994, posee más de mil árboles nativos, por lo que es hábitat de más de 100 especies de aves como el barranquero de gran representatividad en Colombia, además de conservar un nacimiento de agua. En general es una zona en donde se puede apreciar la belleza de insectos como mariposas y escarabajos.
			Pueblito Viejo	Está localizado en el alto de la virgen en la periferia de la zona urbana. Es una réplica de una pequeña aldea que ejemplifica la configuración arquitectónica, social y cultural de los procesos de colonización antioqueña durante la primera mitad del siglo XIX. Este lugar incluye el templo parroquial, la casa cural, la plaza empedrada con una pileta central.
			Casa de la Cultura "Francisco Giraldo"	Es una dependencia de la administración municipal que propende por el desarrollo cultural y artístico de la comunidad del municipio, mediante el fomento de actividades artísticas, culturales y cívicas. Consta del Teatro Antonio Orozco Candamil, Sala de espejos Aníbal Valencia Ospina, Auditorio Marino Gómez Estrada, Sala indígena, Fonda de Manuela Ocampo, Sala de documentos antiguos, Museo Nacional del Sombrero, Sala Eugenio Otero y Sala de Antigüedades.
		Pácora	Cristo Rey	Escultura ubicada al occidente del municipio, con una altura de 12m que representa la imagen de Jesús con los brazos abiertos. Lo que se dice en torno a la escultura, es que se instauró para contrarrestar una maldición lanzada por un cura renegado que juntaría las dos montañas sobre las que está ubicado el municipio. La estatua fue llevada al sitio en secciones debido a su peso y allá fue ensamblado según indicaciones.
			Casa de la Cultura	Casa que conserva el legado del artista Guillermo Botero, caracterizada por presentar una arquitectura antioqueña de gran valor. En ella funciona el museo del artista

Dpto.	Sub región	Municipio	Sitios de Interés Turístico y Cultural	Observaciones	
				nacido en esta población, además de la historia y la cultura expresada en obras materiales del municipio y la región caldense. En este sitio se pueden realizar recorridos por los salones, apreciando las obras escultóricas.	
			Templo de San José	Es una edificación con una clara influencia renacentista, sus principales características son la simetría bilateral de la fachada, con abundantes detalles ornamentales como pilastras, columnas, arcos de medio punto, arcos rebajados y cornisas. Por otro lado se destacan también “Juana” y “María” dos campanas construidas en 1893 en la Troy Company de Nueva York (Estados Unidos).	
			Piedra Pipintá	Ubicada en el Alto de Pozo a una altura de 1500 msnm, se encuentra un monolito con forma de gruta que según la leyenda, era una ruta subterránea de maíz, pieles de animales y oro, productos que al parecer se intercambiaba entre los indígenas Pozos, Arma y los aborígenes de Marmato.	
	Alto Occidental	La Merced		Parapente en el Alto del Tambor	Desde allí se visualiza el valle del río Cauca y los municipios de Riosucio, Marmato y Filadelfia. Su altura y vientos lo hace un lugar ideal para practicar parapentismo que permite recorrer el cañón del río Cauca y los paisajes de una accidentada geografía. En este lugar existen alojamientos simples y restaurante panorámico.
				Rafting en el río Cauca	Se lleva a cabo a la altura del poblado La Felisa sobre lanchas neumáticas con capacidad hasta para ocho navegantes, quienes deben superar los rápidos de variada dificultad que se forman en la corriente.
				Templo Nuestra Señora de Las Mercedes	Es el edificio más grande y representativo del municipio, distinguido por sus dos torres de campanarios llenas de calados geométricos, y se encuentra ubicado en la plaza principal, donde también se encuentran la Alcaldía Municipal y otras entidades públicas.
				Casa de la Cultura	El PDM 2012, contempla dentro de las líneas estratégicas fortalecer el sistema cultural del municipio a través del plan de lecturas y bibliotecas públicas y el apoyo a expresiones culturales del municipio.
		Filadelfia		Cerro del Corazón de Jesús	Su importancia radica en que es un sitio tradicional de peregrinación, en especial durante Semana Santa, además de ser un lugar ideal para elevar cometas, cuando llegan los vientos en el mes de agosto, por lo que se torna en un mirador natural por excelencia.
				Cerro de las cruces	Es un mirador natural de fácil acceso que es utilizado, tradicionalmente, para el disfrute paisajístico, en particular los atardeceres; además, en el mes de los vientos (agosto) es visitado por los cometistas de la localidad. También es un lugar de peregrinación religiosa.

Dpto.	Sub región	Municipio	Sitios de Interés Turístico y Cultural	Observaciones	
			Chorros de Gregorito	Están localizados en la vereda La Palma. Sus aguas son conducidas hasta un estanque artificial para cisnes, patos y gansos. En su entorno se pueden observar la flora y la fauna, nadar, caminar y cabalgar. El terreno es propiedad privada, por lo que requiere autorización previa para su visita.	
			Iglesia San Pedro Apóstol	Ubicada en el parque principal.	
			Paisaje del cañón de la quebrada Santa Rosa	En este lugar se encuentra la cueva de las aves conocidas como “Guácharos”.	
			Casa de la Cultura	Se constituyó en 1988. Se realizan artes escénicas y visuales, cine y danza. Incluye sala de lecturas y biblioteca.	
	Centro Sur	Neira		El salto de Los Chorros	Ubicado en el sector de las Peñas, en la vereda Pan de Azúcar, en donde se puede hacer un recorrido ecológico y apreciar la flora y la fauna de la región, además de algunos cultivos de café. Es un sitio propicio para practicar el montañismo.
				Vereda Pueblo Rico	Es un sitio de gran atractivo turístico por su paisaje lejano y por ser Patrimonio Arquitectónico de la colonización antioqueña. Se conformó porque era una fonda de paso (sitio de estadía temporal) en la ruta del Camino Real que cruzaba desde Antioquia hasta el Valle. Desde allí se puede divisar Manizales, Chinchiná y Belalcázar. Es un mirador natural.
				Parroquia San Juan Bautista	Está construida en tres naves sobre columnas de madera. Posee estilo jónico y románico.
				Casa de la Cultura	Su misión es fortalecer los procesos de formación cultural, mediante el reconocimiento de talentos artísticos en el municipio y mantener la coordinación del Centro Cultural y de Servicios Jesús Jiménez Gómez como centro de capacitación para el desarrollo social de la comunidad. Dentro de sus objetivos se encuentra crear un espacio adecuado para que los alumnos puedan desarrollar actividades musicales con instrumentos en buen estado.
		Manizales		Reserva de Río Blanco	Es la principal zona de protección forestal de Manizales con una extensión superior a las 4.000 Has; en ella nacen las aguas que alimentan el primer acueducto de la ciudad. El visitante puede realizar distintas actividades como caminatas ecológicas, observación de flora y fauna, participación en talleres de formación ambiental, fotografiar y visitar exposiciones, entre otras.
				Catedral Basílica Nuestra Señora del Rosario	Fue declarado Monumento Nacional en 1981. Su construcción se inició en 1928, después de elegir el diseño ganador de un concurso arquitectónico realizado en París, el arquitecto elegido fue Julián Auguste Pólit, jefe de Monumentos Históricas de dicha ciudad. La obra fue terminada en 1939 por la compañía italiana Papiro y

Dpto.	Sub región	Municipio	Sitios de Interés Turístico y Cultural	Observaciones
				Boyarda.
			Estación del Ferrocarril	Está ubicada al oriente del centro histórico. Fue declarada Monumento Nacional en 1981, el diseño y la construcción fueron asignados a la compañía Estadounidense Ulen. Arquitectónicamente, sobresale el volumen central de acceso a la zona de taquillas que combina elementos renacentistas con ciertos decorados barrocos.
			Torre de Herveo	Declarada Monumento Nacional en 1984. La construcción de la obra es del ingeniero australiano James Lindsay, en 1915 aproximadamente. Esta estructura hacía parte de un conjunto de más de 350 torres que sostenían las líneas del cable aéreo que habían sido elaboradas en Inglaterra; sin embargo se cree que la original, construida en acero, fue hundida con el barco que la transportaba durante la Primera Guerra Mundial.
			Parque observatorio de Chipre	Es uno de los principales espacios para la recreación permanentemente visitada por residentes y turistas.. Entre las actividades que se realizan en este lugar se destaca la observación paisajística, hacia el valle del río Cauca y la Cordillera Occidental. Se pueden comprar gran variedad de comidas y bebidas típicas.
			Casa de la Cultura	En el municipio existen 13 sedes de la Casa de la Cultura: Casa de la Cultura Alto Bonito, Casa de la Cultura Chipre, Casa de la Cultura El Bosque, Casa de la Cultura El Nevado, Casa de la Cultura Kilómetro 41, Casa de la Cultura La Enea, Casa de la Cultura Malhabar, Casa de la Cultura Minutas, Casa de la Cultura San José, Casa de la Cultura El Remanso, Casa de la Cultura Bosques del Norte, Casa de la Cultura La Estación y Casa de la Cultura Villahermosa. Estos espacios favorecen procesos de participación y organización comunitaria, y a través de las expresiones socio-culturales se promueve la garantía de sus derechos.
		Palestina	La Granja Luker	En Casa Luker se trabaja el manejo del recurso genético del cacao, la capacitación en cacao. Es la única granja con procesos pedagógicos alrededor del cacao. Actualmente se realizan recorridos sin ningún costo a clientes y universidades. Se abordan temas como: productividad, gastronomía, botánica, ornitología asociada.
			Centro vacacional Santágueda y La Rochela	En este sector se establecen varios centros recreativos de empresas privadas y asociaciones gremiales, que ofrecen servicios de alojamiento en cabañas, restaurante, escenarios deportivos, piscinas, deportes náuticos, gimnasio, spa, zonas de acampada y centro de convenciones para eventos empresariales.
			Cascada Salto del Cacique	Caída de agua natural de fácil acceso, muy conocida y visitada, convirtiéndose en un lugar para el entretenimiento y esparcimiento. Se realizan recorridos en senderos naturales y observación de fauna y flora.

Dpto.	Sub región	Municipio	Sitios de Interés Turístico y Cultural	Observaciones
			Templo de Palestina	Se destaca por su arquitectura de estilo romano de oriente o bizantino, con una planta en forma de cruz griega adornada con vitrales con la imagen de Santa Bárbara y de Cristo Rey.
			Casa de la Cultura	Se cuenta con una sede en la cabecera municipal y otra en el corregimiento de Arauca. A través de estos espacios se desarrolla la actividad cultural, que está enfocada principalmente al fortalecimiento de la Escuela de Formación artística y cultural y en la institucionalización de eventos culturales y religiosos.
	Bajo Occidente	Risaralda	Centro cultural y educativo Angaska	Obra inaugurada en noviembre del año 2000 y se ubica en la parte occidental del marco de la plaza principal. Se caracteriza por su construcción e guadua con bases de ferroconcreto, en donde funciona una biblioteca, una sala de idiomas, una sala para conferencias, sala de danza, sede de los Boys Scout, emisora y un museo permanente.
			Templo parroquial San Joaquín	Templo construido entre 1922 y 1927 por el párroco Venancio Osorio. Dicha estructura tiene un frontis de tres torres construidas inicialmente en madera y forradas en lámina de zinc, posteriormente se remodeló para finalmente quedar construida en concreto y granito. Posee una torre con forma de espada con una altura de 31m y en su interior tiene estilos artísticos como: jónico, romano y barroco.
			Jardín botánico CERES	Su materialización se inició en 1990 con terrenos que fueron donados por la administración municipal y otra parte donada por los herederos del señor Pascual Acevedo Bustamante, con estos dos lotes se inició el trabajo de diseño y distribución de áreas que contienen plantas ornamentales, medicinales, nativas y exóticas, con ayuda de CORPOCALDAS, EMPOCALDAS, Fondo Ecológico Cafetero y Universidad de Caldas.
		Belalcázar	Monumento de Cristo Rey	Imagen de Jesucristo construida en concreto reforzado, con una altura de 45,5 metros. El gestor e impulsor del monumento fue el presbítero Antonio José Valencia Murillo, en una actitud de protección y súplica religiosa, con motivo de la cruda violencia que azotó a esta región a mediados del siglo XX; la obra se inició en 1948 y se concluyó en 1954.
			Casa de la Cultura	El edificio es una construcción moderna que retoma algunos elementos de la arquitectura tradicional de la colonización antioqueña como balcones y aleros. Cuenta con Teatro Municipal y Museo Precolombino donde se exhibe una muestra cerámica de las comunidades indígenas de la región.
			Iglesia La Inmaculada	Ubicada en la Plaza de Bolívar del área urbana.
	Miradores El Madroño y La Habana		Lugares estratégicos para disfrutar la belleza paisajística de los valles del Risaralda y Cauca, y de las cordilleras Occidental y Central, convirtiéndose en un sitio obligado de	

Dpto.	Sub región	Municipio	Sitios de Interés Turístico y Cultural	Observaciones
				visita y punto de referencia excepcional para la observación paisajística de los Parques Nacionales Naturales Tatamá y Los Nevados.
Risaralda	Oriental	Marsella	Casa de la Cultura	Fue fundada en 1974; su sede es una amplia casona de tres pisos donde funcionó anteriormente el Colegio de las Bethemitas, en donde actualmente funcionan diferentes dependencias como la Biblioteca Pública Municipal, el Centro de Recursos Educativos Municipales, Museo Histórico, Museo al periodismo Fabio Giraldo Vélez, Museo Precolombino, y el Museo de puertas y ventanas.
			Casa familia Montoya Gómez	Construida en una esquina de la plaza principal, responde a los patrones clásicos de la arquitectura republicana de la región, sobresaliendo el rico y elaborado trabajo en madera que es notable en columnas. Barandas, puertas, ventanas y cielo rasos de las habitaciones, del salón y el comedor.
			Casa cural parroquia La Inmaculada	Construcción dirigida por el presbítero Jesús María Estrada de la línea constructiva heredada por la colonización antioqueña a principios del siglo XX. Los cielo rasos tienen un acabado rustico que forman diferentes figuras más que todo en los espacios dispuestos para las habitaciones.
			Jardín botánico Alejandro Humbolt	El Jardín Botánico fue creado el 15 de diciembre de 1979, mediante acuerdo No. 004, por iniciativa del doctor Carlos Arturo López Ángel. Posteriormente, el 10 de diciembre de 1996, se crea la Corporación Jardín Botánico "Alejandro Humboldt", la cual es considerada patrimonio ecológico.
			Cementerio Jesús María Estrada	Desde el punto de vista arquitectónico es uno de los lugares más importantes del municipio. Fue construido mediante el sistema de terrazas en el que predominan distintos modos de arquitectura. Fue declarado como Patrimonio Histórico y Arquitectónico de la Nación por el Instituto de Cultura de Colombia.
			Bosque Don Manuel	Ubicado en la Finca La Argentina, propiedad de Manuel Semilla Salazar. Consta de dos hectáreas. Posee una belleza natural y se hizo acreedor del Premio Global de Oro otorgado por la ONU.
		Pereira	Iglesia Nuestra Señora del Carmen (San José)	Construida en el sitio de la antigua capilla de San José, es la iglesia de mayor tamaño por fuera del centro histórico de la ciudad. Este templo religioso tiene un estilo gótico y fue construida por la congregación carmelita de origen español. Su construcción se inició en 1953, y finalizó en 1961.
			Jardín Botánico Universidad Tecnológica de Pereira	Creado en 1983, mediante resolución 0020 del Consejo Superior de la UTP, se asigna a un área aproximada de 12.7 Has. Este espacio corresponde a terrenos que han tenido un proceso de regeneración natural y siembra de flora nativa. El Jardín botánico cuenta con guías capacitados para acompañar grupos de visitantes

Dpto.	Sub región	Municipio	Sitios de Interés Turístico y Cultural	Observaciones
			Biblioteca pública municipal Ramón Correa	Es considerado como Patrimonio Arquitectónico Institucional. Se encuentra ubicado en el Parque Olaya Herrera, antigua Estación del Ferrocarril, que inició su funcionamiento en agosto de 1932. Su nombre hace homenaje al abogado humanista Ramón Correa Mejía, quien donó parte de su colección a este lugar.
			Catedral de Nuestra Señora de la Pobreza	En 1917 llegó a la ciudad un grupo de sacerdotes españoles de la Compañía de San Antonio María Claret que iniciaron la construcción de un nuevo templo con la mano de obra de la gente de la ciudad. Cuentan que cuando el templo estuvo concluido, se trajeron los vitrales desde Bélgica y 130 piezas de pesebre, traídas de España.
			Bioparque Ukumarí	Nació como una iniciativa de las autoridades locales de Pereira, el Gobierno Nacional, y la empresa privada, para fortalecer a la ciudad como destino turístico. Este parque alberga los ejemplares de fauna exótica y tropical del tradicional Zoológico Matecaña, con el fin de brindarles un hábitat más confortable, que cumpla con las necesidades de cada especie.
			Viaducto César Gaviria Trujillo	Ubicado en las inmediaciones de Pereira y Dosquebradas, la obra se terminó de construir en 1997. Lo imponente de su construcción hizo que fuera catalogado como uno de los símbolos o referentes de la ciudad. Cruza el río Otún a la altura de la Avenida Ferrocarril en Pereira y en el sector de la popa en Dosquebradas.
			Parque Metropolitano del Café	El parque está dividido en 5 áreas: acuática, deportiva, infantil, cultural y ecológica. La gran atracción es una piscina con ocho movimientos de olas. La zona ecológica le permite al visitante disfrutar de un variado vivero, un bosque nativo y el sendero del café.
			Tumba arqueológica	Se ubica en el edificio nuevo de la Facultad d Artes de la Universidad Tecnológica de Pereira, la colección arqueológica exhibida en la sala Caragabí ubicada en el edificio Lucy Tejada, el museo Eliseo Bolívar de Belén de Umbría, donde hay gran cantidad de piezas arqueológicas, religiosas, fotográficas e históricas.
			Centro Cultural Lucy Tejada	Consta de un salón de la ciudadanía donde se realizan muestras empresariales, ferias o eventos; teatro-auditorio; salones de eventos; salón de exposiciones denominado Exporampa y una sal de arte.

Fuente: Plan de Desarrollo ESE Hospital San Martín de Porres Armenia Antioquia, 2012-2015. Geografía cultural de Boyacá “Museos por departamento – Antioquia”. [Citado el 11 de agosto de 2016] disponible en: http://boyacacultural.com/index.php?option=com_content&view=article&id=340&Itemid=46. “Cultura y tradiciones de Risaralda” [Citado el 11 de agosto de 2016] Disponible en: <<http://www.rutasdelpaisajeculturalcafetero.com/publicaciones.php?id=42443&dPrint=1>>. Sistema Nacional de Información Cultural “Sitios de interés”. [Citado el 11 de agosto de 2016] Disponible en: <http://www.sinic.gov.co/SINIC/ColombiaCultural/ColCulturalBusca.aspx?AREID=3&SECID=8&IdDep=17&COLTEM=213>. Planes de Desarrollo Municipal 2012-215 de Angelópolis, Amagá, Santa Bárbara, Abejorral, Palestina, Plan de Desarrollo Municipal 2016-2019 de Aguadas, Heliconia. CENTRO

CULTURAL LUCY TEJADA. Instituto municipal de cultura y fomento al turismo. [Citado el 11 de agosto de 2016] Disponible en: http://www.pereiraculturayturismo.gov.co/index.php?option=com_content&view=article&id=127&Itemid=565. PERIÓDICO LA PATRIA. "Neira, vida parroquia de 170 años" [Citado el 11 de agosto de 2016] Disponible en: < <http://www.lapatria.com/caldas/neira-vida-parroquial-de-170-anos-147401>>. PERIÓDICO LA PATRIA. "Salga a caminar, no lo piense dos veces". [Citado el 7 de junio de 2017] Disponible en: ><http://www.lapatria.com/tenga-en-cuenta/salga-caminar-no-lo-piense-dos-veces-6907>>



Fuente: Consorcio MARTE – HMV, 2015

Foto 3.4.5.19 El Verraco de Guaca, municipio de Heliconia.



Fuente: Consorcio MARTE – HMV, 2015

Foto 3.4.5.20 Imagen de la virgen en La Arboleda, municipio de Angelópolis.



Fuente: Consorcio MARTE – HMV, 2015

Foto 3.4.5.21 Colección arqueológica (Casa Cultural Lucy Tejada), ciudad de Pereira.



Fuente: Consorcio MARTE – HMV, 2015

Foto 3.4.5.22 Cementerio Jesús María Estrada, municipio de Marsella.

De la tabla anterior, se observa la variedad de oferta de sitios de interés existentes en el AII del proyecto. Se destacan las casas de la cultura presentes en cada uno de los municipios que impulsan el desarrollo de actividades artísticas y culturales de los habitantes. De igual modo, se destacan los templos religiosos ligados a las creencias espirituales de las comunidades y las áreas naturales, en las cuales se

mantienen fauna y flora silvestres, se mantienen los paisajes naturales, los procesos ecológicos, proporcionan oportunidades de recreación y educación, y se podría realizar investigación científica. Particularmente del municipio de Abejorral, cabe anotar que en su Plan de Desarrollo 2016-2019, se señala que es considerado como uno de los municipios patrimoniales del departamento, debido a su conservada arquitectura de la colonización antioqueña de principios de 1800, por lo cual el Ministerio de Cultura mediante resolución 3078 del 22 de octubre de 2015, aprobó el Plan Especial de Manejo y Protección del Centro Histórico de Abejorral y su zona de influencia, declarado bien de interés cultural del ámbito nacional.

Ahora bien, con relación a los bienes de interés cultural (BIC), del ámbito nacional se referencian en la Tabla 3.4.5.7, los que se encuentran presentes en el AII del Proyecto, de acuerdo con la información suministrada por el Ministerio de Cultura con fecha del 15 de abril de 2016.

Tabla 3.4.5.7 Bienes declarados de Interés Cultural del ámbito nacional, presentes en el área de influencia del Proyecto, al 15 de abril de 2016.

Dpto.	Sub región	Municipio	Nombre del bien	Otros nombres	Dirección Límites	Acto administrativo
Antioquia	Occidental	Heliconia	-	-	-	-
		Armenia	-	-	-	-
	Suroeste	Angelópolis	Estación del Ferrocarril Angelópolis	-	-	Decreto 746 del 24 de abril de 1996
		Amagá	Estación del Ferrocarril Minas	-	-	Decreto 746 del 24 de abril de 1996
			Estación del Ferrocarril Quiebra	-	-	Decreto 746 del 24 de abril de 1996
			Estación del Ferrocarril Salinas	-	Vereda Salinas	Decreto 746 del 24 de abril de 1996
			Estación del Ferrocarril Camilo Restrepo	-	Inspección Departamental Camilo Restrepo	Decreto 746 del 24 de abril de 1996
			Antigua Ferrería de Amagá	Vestigios de la Antigua Ferrería	Caserío de la Ferreira	Resolución 794 del 31 de julio de 1998
			Estación del Ferrocarril Nicanor Restrepo	-	Inspección Departamental Nicanor Restrepo	Decreto 746 del 24 de abril de 1996
			Estación del Ferrocarril Piedecuesta	-	Caserío Piedecuesta	Decreto 746 del 24 de abril de 1996
		Fredonia	Estación del Ferrocarril Fredonia	-	-	Decreto 746 del 24 de abril de 1996
			Estación del Ferrocarril Jonás	-	Vereda Jonás	Decreto 746 del 24 de abril de 1996
			Estación del Ferrocarril Palomos	-	Corregimiento Los Palomos	Decreto 746 del 24 de abril de 1996
		Santa Bárbara	Estación del Ferrocarril de Santa Bárbara	-	-	Decreto 746 del 24 de abril de 1996
			Estación del Ferrocarril La Pintada	-	-	Decreto 746 de 1996
		Oriental	Abejorral	Centro Histórico del	-	-

Dpto.	Sub región	Municipio	Nombre del bien	Otros nombres	Dirección Límites	Acto administrativo
	Valle de Aburrá	Caldas	municipio de Abejorral	-	-	de abril de 2002 Resolución 3078 del 22 de octubre de 2015 Por la cual se aprueba el Plan Especial de Manejo y Protección del Centro Histórico de Abejorral y su Zona de Influencia.
			Estación del Ferrocarril Caldas	-	Parque principal del municipio	Decreto 746 del 24 de abril de 1996
Caldas	Norte	Aguadas	Conjunto Urbano de Aguadas	-	-	Resolución 1883 del 28 de 1996
			Estación del Ferrocarril de Aguadas	-	-	Decreto 746 del 24 de abril de 1996
			Estación del Ferrocarril La María	-	-	Decreto 746 de 1996
	Alto Occidente	Pácora	Estación del Ferrocarril Pácora (Demolida)	-	-	Decreto 746 del 24 de abril de 1996
		La Merced	-	-	-	-
	Centro Sur	Filadelfia	Estación de Ferrocarril El Pintado	-	Corregimiento El Pintado	Decreto 746 del 24 de abril de 1996
		Neira	Estación del Ferrocarril El Bosque	-	-	Decreto 746 del 24 de abril de 1996
		Manizales	Antiguo Hotel Europa	Administración de impuestos nacionales. Edificio Sanz. Antigua Pensión Margarita. Antiguo Hotel Splendid Swiss. Antigua Pensión Latina,	Carrera 23 No. 23-37	Resolución 1640 del 24 de noviembre de 2004.

Dpto.	Sub región	Municipio	Nombre del bien	Otros nombres	Dirección Límites	Acto administrativo
				Antiguo Banco Mundial		
			Capilla de la Enea	-	La Enea	Decreto 1962 del 11 de julio de 1983
			Catedral de Manizales	-	Plaza principal	Decreto 2912 del 29 de noviembre de 1984
			Concentración Escolar Juan XXIII	-	Carrera 23 No. 34-35	Resolución 13 del 11 de enero de 2005
			Conjunto de inmuebles de Arquitectura Republicana localizados en el Centro de Manizales	-	Centro histórico	Decreto 2178 del 2 de diciembre de 1996
			Edificio de la Gobernación de Caldas	Palacio de Gobierno	Plaza de Bolívar Carrera 21 calles 22 y 23	Decreto 2912 del 29 de noviembre de 1984
			Escuela de Bellas Artes	Palacio de Bellas Artes	Carrera 21 No. 13-02	Decreto 1802 del 19 de octubre de 1995
			Estación del Ferrocarril de Manizales	Actual sede Central de la Universidad Autónoma de Caldas	Carrera 23 calle 41	Decreto 746 del 24 de abril de 1996. Decreto 2912 del 29 de noviembre de 1984
			Estación El Cable	Facultad de Arquitectura de la Universidad Nacional. Antigua Estación del Cable Aéreo	Avenida Jaime Linsay. Carrera 23 No. 65-32	Decreto 1543 del 28 de agosto de 1996
			Palacio Arzobispal	-	Carrera 23 calle 19	Decreto 2912 del 29 de noviembre de 1984
			Torre Herveo	-	Parque Antonio Nariño	Decreto 1543 del 28 de agosto de 1996
			Estación del Ferrocarril	-	Caserío Colombia	Decreto 746 del 24 de

Dpto.	Sub región	Municipio	Nombre del bien	Otros nombres	Dirección Límites	Acto administrativo
	Bajo Occidente		Colombia			abril de 1996
		Palestina	Estación del Ferrocarril Arauca	-	-	Decreto 746 del 24 de abril de 1996
		Risaralda	Estación del Ferrocarril Miranda	-	-	Decreto 746 del 24 de abril de 1996
		Belalcázar	Estación del Ferrocarril de Belalcazar	-	-	Decreto 746 del 24 de abril de 1996
Risaralda	Oriental	Marsella	Estación del Ferrocarril Otún	-	-	Decreto 746 del 24 de abril de 1996
		Pereira	Estación de las Rentas Departamentales	-	Calle 17, carrera 10 esquina occidental	Decreto 1896 del 22 de septiembre de 1993
			Estación del Ferrocarril Belmonte	-	-	Decreto 746 del 24 de abril de 1996
			Estación del Ferrocarril La Hoya	-	-	Decreto 746 del 24 de abril de 1996
			Estación del Ferrocarril La Marina	-	-	Decreto 746 del 24 de abril de 1996
			Estación del Ferrocarril La Virginia	-	Ferrocarril de Caldas línea Cartago-Pereira km 370	Decreto 746 del 24 de abril de 1996
			Estación del Ferrocarril Nacederos	-	Entrada al Aeropuerto	Decreto 746 del 24 de abril de 1996
			Estación del Ferrocarril Pereira	-	-	Decreto 746 del 24 de abril de 1996
			Estación del Ferrocarril Villegas	-	Finca Galicia	Decreto 746 del 24 de abril de 1996
			Palacio Nacional de Pereira	-	-	Resolución 1394 de 2004
Zona de influencia arqueológica	-	Veredas Tribunales y Mundo Nuevo	Resolución 998 del 4 de agosto de 2004			

Dpto.	Sub región	Municipio	Nombre del bien	Otros nombres	Dirección Límites	Acto administrativo
			denominada Salado de Consota			
			Estación del Ferrocarril Betulia	-	Inspección municipal Betulia	Decreto 746 del 24 de abril de 1996
			Estación del Ferrocarril La Selva	-	Inspección municipal La Selva	Decreto 746 del 24 de abril de 1996
			Estación del Ferrocarril Morelila	-	Inspección municipal Morelia	Decreto 746 del 24 de abril de 1996
			Estación del Ferrocarril Puerto Caldas	-	Corregimiento Puerto Caldas	Decreto 746 del 24 de abril de 1996
			Estación del Ferrocarril San Joaquín	-	Ferrocarril de Caldas. Kilómetro 412. Inspección municipal La Capilla	Decreto 746 del 24 de abril de 1996

Fuente: Carta de información suministrada por el Ministerio de Cultura, sobre la relación de los Bienes de Interés Cultural en el ámbito Nacional, 2016. MINISTERIO DE CULTURA "Lista de bienes declarados bien de interés cultural del ámbito nacional. 15 de abril de 2016". [Citado el 11 de agosto de 2016] Disponible en: <http://www.mincultura.gov.co/prensa/noticias/Documents/Patrimonio/listado%20bienes%20de%20inter%C3%A9s%20cultural%20del%20ambito%20nacional.%20abril%202016.pdf>.

De la Tabla 3.4.5.7 se evidencia que 16 de los 19 municipios del All poseen al menos un bien de interés cultural donde son notorias las Estaciones de Ferrocarril, por tanto, siguiendo en la Tabla 3.4.5.8 se relaciona el total de bienes para cada uno de estos municipios. Los municipios en los que no se registra ningún bien, son Heliconia y Armenia del departamento de Antioquia y La Merced del departamento de Caldas.

Tabla 3.4.5.8 Número de bienes declarados como Bien de interés cultural, en los municipios del All del Proyecto

Departamento	Municipio	Número de bienes
Antioquia	Angelópolis	1
	Amagá	7
	Caldas	1
	Fredonia	3
	Santa Bárbara	2
	Abejorral	1
Caldas	Aguadas	3
	Pácora	1
	Filadelfia	1
	Neira	1
	Manizales	12
	Palestina	1
	Risaralda	1
	Belalcázar	1
Risaralda	Marsella	1
	Pereira	15
Total		52

Fuente: Consorcio Marte-HMV, 2017 con base en el listado de bienes declarados de interés cultural del Ministerio de Cultura, con fecha del 15 de abril de 2016.

Se concluye que hay un total de 52 bienes de interés cultural en los municipios del All. Los municipios donde hay un número mayor son las capitales de los departamentos, como es el caso de Pereira (15 bienes), seguido de la ciudad de Manizales (12 bienes), con importancia a nivel regional. Como se pudo apreciar en la Tabla 3.4.5.8 del total de bienes registrados, en un poco menos de la mitad (21), no se establece su ubicación, sin embargo, se identifica que la tercera parte aproximadamente se localizan en las cabeceras municipales. El proyecto no generará afectación alguna sobre los bienes existentes referenciados.

Gastronomía

La designación *paisa* aglutina una población con aspectos históricos y culturales en común, dentro de una región que se expandió desde Antioquia a finales del siglo XVII, hasta bien entrado el siglo XIX, en la búsqueda de centros mineros, una vez agotados los propios. Esta zona mestiza, debido a la herencia indígena, europea y afrodescendiente, desarrolló una cultura culinaria propia que adquirió algunas características de la cocina cauca especialmente en la parte sur.

La gastronomía de Antioquia y del viejo Caldas, es decir, los actuales departamentos de Caldas, Risaralda poseen similitudes no solo en el uso de productos como el frijol y el maíz en sus preparaciones, sino en las formas como se elaboran los platos tradicionales. A continuación se presenta un listado general de las principales comidas y bebidas que se encuentran en la región montañera⁴⁵:

Bebidas: aguardiente con hojas de brevo, avena, jugo de mandarina, macana, macedonia de frutas, mistelas, vino de naranja.

Amasijos: arepa de arriero, arepa de chócolo, arepa de maíz pelao, buñuelos, hojuelas.

Sopas: caldo básico, caldo de menudencias, crema de frijoles, mondongo (ver Foto 3.4.5.23), sancocho paisa, sopa de arepa, sopa de arroz, sopa de fideos, sopa de frijoles blancos, sopa de frijoles verdes, sopa de orejas, sopa de remiendos, sopa de vitoria.

Aperitivos y principios: cidra rellena, chorizos santarrosanos, empanadas antioqueñas, empanadas de queso, empanadas de maduro, encurtidos, ensalada de corazones de lechuga, ensalada de pepino cohombro, rábano y lechuga, ensalada de remolacha y zanahoria, frijoles blancos con puerco, frisoles, génovas, guiso de vitoria, hígados de pollo salteados, hogao, huevos rellenos, indios de cuajada, masitas de vitoria, migas de arepa, orejas de cerdo, remolachas rellenas con huevo, torrijas, torta de chócolo, torta de frijoles, torta de sesos con queso, torta de seso con vitoria, tortilla de vitoria, tortilla de plátano maduro, vinagreta, vinagreta de aguacate.

Platos: albondigón, arroz con chorizo, arroz con pollo, asorrete, bandeja paisa, cañón de cerdo, carne asada en tiesto, carne en polvo, carne jamonada, corazón, costillas de cerdo fritas, cotoletas, chicharrón, chorizos, ensaladas, filete de cordón, frijoles blancos con costilla de cerdo y tocineta, fundido de carne, lengua cubierta, lengua en salsa, lomo de cerdo acaramelado, lomo de cerdo blanco, lomo de queso con berenjenas, mollejas de pollo salteadas, morcilla. Pajarilla, pernil al horno, pimentones rellenos, pollo frito, posta de res, punta de anca, riñones, ropa vieja, solomito criollo, tamales antioqueños, tomates, rellenos, torcazas.

Postres: alfandoques, arequipe, bolitas de yuca con miel, crema de café, dulce de mamey, flan de naranjas agrias, fresas con crema agria, gelatina negra, gelatina

⁴⁵ MINISTERIO DE CULTURA. [Citado el 16 de diciembre de 2015] Disponible en: <<http://www.mincultura.gov.co/Sitios/patrimonio/bibliotecas-de-cocinas/tomos/tomo09.pdf>>

blanca, maría luisa, mazamorra (ver Foto 3.4.5.25), natilla, pionono (ver Foto 3.4.5.26), sopa borracha, torta de batata, vitoria calada.



Fuente: Disponible
<<http://solopaisas.com.co/mondongo-antioqueno/>>

Foto 3.4.5.23 Mondongo



Fuente: Disponible en: <http://www.colombia.com/gastronomia/asi-sabe-colombia/plato-fuerte/sdi140/1667006/bandeja-paisa>

Foto 3.4.5.24 Bandeja paisa



Fuente: Disponible en: <http://www.rutasdelpaisajeculturalcafeitero.com/publicaciones.php?id=42439&dPrint=1>

Foto 3.4.5.25 Mazamorra



Fuente: Disponible en: <http://www.colombia.com/gastronomia/asi-sabe-colombia/>

Foto 3.4.5.26 Pionono

✓ Símbolos Patrios de orden municipal



De otra parte, los municipios del área de influencia acuñan símbolos patrios que recogen todo un legado histórico y cultural digno de reconocerse como la bandera, el escudo y el himno que representan la historia y política de un territorio.



A continuación (ver Tabla 3.4.5.9) se muestran las diferentes composiciones de escudos, banderas e himnos que representan a cada uno de los municipios del All del Proyecto, junto con sus descripciones de acuerdo a los significados por sus


creadores y las tradiciones heráldicas de tradición española. Dicha información ha sido extraída de las páginas oficiales de cada municipio referenciado.



Tabla 3.4.5.9 Símbolos patrios de los municipios del All del Proyecto


Depto.	Subregión	Municipio	Escudo	Bandera	Himno
Antioquia	Occidental	Heliconia	<p>Las diferentes partes del escudo representan: El marco en forma de corazón significa el amor al pueblo, remanso de paz, gente amable y hospitalaria. La tolva de café significa la riqueza cafetera. La chimenea evoca las salinas que existieron.</p> <p>Las plantas hacen alusión a sus productos, en donde sobresalen sus montañas. La franja azul hace referencia a su cercanía con el río Cauca. El color negro representa el carbón que antes se explotaba en esta hermosa región, y el color amarillo su riqueza salina.</p> 	<p>Con dos franjas de igual tamaño y dos colores, la amarilla representa la riqueza en oro de nuestros aborígenes en el tiempo de la colonización y la abundancia de guacas encontradas en nuestros territorios, y la negra, es el carbón mineral que era explotado para el cocimiento de la sal de Guaca en su época y para el conocimiento de los alimentos en los hogares.</p> 	<p>CORO</p> <p>Heliconia de egregia heredad, De costumbres y fe sin igual Tus montañas te guardan airosas, Desafiantes cual bravo titán.</p> <p>I</p> <p>En tus hijos se encuentran soldados, De valor y bravura sin par, Que en las guerras sangrientas lucharon, Con el único anhelo "Triunfar".</p> <p>II</p> <p>Tus Salinas oh pueblo bravío Oh riquezas olvidadas que está, El recuerdo de tiempos ya idos, Y sus ruinas nos hacen llorar.</p> <p>III</p> <p>Se esfumaron los días felices De bonanza y de dicha triunfal, Más recuerdos muy gratos dejaron, Y celajes de luz inmortal</p> <p>IV</p> <p>(Con la música del coro para terminar)</p> <p>Son tus campos muy ricos y alegres De feroz y luciente verdor Y sus aguas purísimas fuentes Se refleja la mano de Dios (Bis).</p>



Depto.	Subregión	Municipio	Escudo	Bandera	Himno
		Armenia			<p>CORO Oh glorioso capullo antioqueño oh sublime reliquia de amor recibid con tus flores mi ensueño y escuchad por piedad mi clamor (Bis). I En tus bosques anida mi arrullo y ocultando en tu escudo gentil oh glorioso y sublime capullo de mi eterna esperanza infantil. (Bis). II Como elogio a tu fiel sacrificio de entregarnos un pueblo sutil donde el rostro de dios y del juicio pueda verse venir de perfil. (Bis). III Sois la bella y radiante escultura que Robledo con hachas trazó sin más ansias que darte figura a ti pueblo que gloria alcanzó. (Bis). IV En tus lomas de amor campesino y en tu brisa que corre veloz bajo el cielo de azul cristalino grato Armenia escuchad nuestra voz. (Bis). V Que perdure la miel de tus flores y la paz de tu insigne bondad en tus suelos mis castos amores y en tus hijos fervor...caridad. (Bis).</p>
	Suroccidental	Angelópolis	El escudo representa la raza del pueblo, las montañas, su cultura, fuentes de trabajo,	En la bandera del municipio de Angelópolis se observan dos franjas que tienen igual	<p>CORO Angelópolis, tierra gloriosa Un Arcángel tu nombre esculpió</p>



Depto.	Subregión	Municipio	Escudo	Bandera	Himno
			<p>riquezas, símbolos patrios y eclesiásticos, y el duro trabajo del hombre. Su diseño de dos franjas, una de color verde y la otra de color negro, significan la bandera de Angelópolis. El templo y las alas están representando la cristiandad y catolicismo del pueblo. Las montañas, aspecto que se relaciona con las dominantes alturas que lo circundan. La rama de café es una muestra del principal producto del pueblo y el país. El hombre, el pico y el carbón, representan el gremio de los mineros que con su esfuerzo ayudan a la riqueza paisa. La leyenda "Ciudad de Ángeles" es producto de su acatamiento a las Leyes Divinas que lo elevan a las alturas angelicales y por ello lleva con orgullo su nombre.</p> 	<p>dimensión. La franja verde significa la semeblanza de la agricultura (la esperanza) y la franja negra significa la riqueza minera del carbón.</p> 	<p>y es un claro diamante tu seno que forjaron la luz y el carbón (Bis)</p> <p>I</p> <p>Un ilustre sagrado levita amoroso la vida te dio y al mirarte tan bella y tan pura</p> <p>en el cielo tu nombre encontró Y por eso te puso Angelópolis que es la tierra del fiel serafín cual si fueses un cielo en el mundo cual si fueras divino jardín.</p> <p>II</p> <p>Tus paisajes de encanto y belleza son orgullo de Antioquia y primor y los ángeles bajan a verlos al morir en sus lumbres el sol. El rosario resuena en tus campos en las noches de suave fulgor y la Virgen te arroja en su manto como madre bendita de Dios.</p> <p>III</p> <p>Son tus hombres cristianos arraigados y tus hijos el bello ideal de la Virgen la esposa y la madre en recato en amor y en bondad. Almas nobles de humildes labriegos En tus campos se ven florecer Como brotan los lirios del valle cual las rosas de un mágico edén.</p> <p>IV</p> <p>Tus hogares risueñas cabañas son santuarios de amor y de paz y en tus breñas entonan las aves en las tardes su dulce cantar. Y en tu templo cual blanca paloma.</p>



Depto.	Subregión	Municipio	Escudo	Bandera	Himno
		Amagá	<p>Cada una de sus partes revela la idiosincrasia de nuestra gente, las astas son una pala y una pica símbolo del trabajo del minero y el arco tricolor nos recuerda los elementos que menciona el himno; las flores amarillas del guayacán, sangrientas rosas y azules batatillas, que forman la bandera nacional; la corona en la parte superior es símbolo religioso que representa a nuestro patrón San Fernando Rey; el fondo blanco enmarca nuestra riqueza histórica y vegetal, el café, la caña, y las ruinas de la ferrería símbolo de nuestro municipio; la carrilera es símbolo de trabajo, esperanza, luz de vida y futuro progreso; el fondo negro es la representación de nuestra mayor riqueza, el carbón, la figura formada por el fondo negro es la entrada a una mina de carbón llena de luz, esperanza, armonía y unión de todos los amagaseños.</p>	<p>Bandera compuesta por dos franjas, una de color amarillo en la parte superior, otra de color verde en la parte inferior; ambas en el extremo izquierdo cubiertas por un triángulo negro con una estrella roja de cinco puntas. El color amarillo representa el guayacán, árbol nativo de esta región; el color verde simboliza nuestra riqueza natural en productos como la caña y el café; el color negro simboliza nuestras minas de carbón, que es abundante en nuestros suelos, por último, la estrella roja representa la sangre que se derrama a diario en busca del oro negro.</p> 	<p>CORO Con fuerza soberana que el entusiasmo da; cantemos de mañana el himno de Amagá.</p> <p>I Mirad las maravillas de nuestro hermoso cielo; de nieve sus encajes sus franjas de turquí. Es rica exuberante la flora de este suelo; hierro y carbón contiene la madre tierra aquí.</p> <p>II El guayacán ostenta sus flores amarillas; parece un himno de oro un faro vegetal; y con sangrientas rosas y azules batatillas; formamos la querida bandera nacional.</p> <p>III Qué os falta, amagacitas? la audaz locomotora despierta nuestro sueño y exige actividad. ¡Titanes del trabajo gritad llegó la hora de amor y de progreso de luz y de libertad!</p> <p>IV Oh! Dios de nuestros padres Recibe estos cantares, ampara las escuelas, consérvanos la fe; que sean templo vivo de amor nuestros hogares, bendice nuestros campos, la caña y el café.</p>

Depto.	Subregión	Municipio	Escudo	Bandera	Himno
					
	Valle de Aburrá	Caldas	<p>Escudo de forma española sencilla. Cuartelado en cruz. En la parte derecha superior de color rojo, lleva el caldero de Caldas, complementado con un búho sobre una lamparilla griega, símbolo de vigilancia y ciencia, atributos de nuestro gran sabio y mártir Francisco José de Caldas. El cuartel izquierdo superior de color azul, ostenta el frontis del templo más característico de la ciudad. En la parte derecha inferior, sobre color amarillo, se ubica una lira con la pluma, símbolo de la poesía y la escritura. En el lado izquierdo de punta sobre verde lleva una puerta de color plata de dos alas abiertas, y los anillos olímpicos. Externamente lleva dos cintas. La superior identifica a Caldas, Antioquia, la inferior tiene el lema de la</p>	<p>La bandera está compuesta por tres franjas simétricas así: Una faja superior verde, denota esperanza, fe, servicio, respeto. Una faja central amarillo que significa poder, luz, fuerza, riqueza, constancia, nobleza, sabiduría. Una faja inferior roja, denota fortaleza, victoria, osadía, alteza.</p> 	<p>CORO</p> <p>Con las más frescas guiraldas hechas de cariño en flor te ofrecemos bella Caldas. Nuestro puro himno de amor. Con las más frescas guiraldas hechas de cariño en flor te ofrecemos bella Caldas, Nuestro puro himno de amor.</p> <p>I</p> <p>Por ti ciudad querida, mi corazón entona las más vibrantes notas de su mejor canción. Mis manos entretejen de lirios tu corona tu nombre hasta mis labios subió tu corazón.</p> <p>II</p> <p>El roble yergue olímpico la tez en tu horizonte soberbio centinela. Ya ves si eres gloriosa, cuando te ciñe el monte, te dan los astros lumbre y las cosechas de pan.</p>



Depto.	Subregión	Municipio	Escudo	Bandera	Himno
			<p>ciudad "Unidad, cultura y progreso".</p> 		<p>III El Aburrá sonoro te ciñe por los flancos y rinde sus espumas solícito a tu pie... tus hijos en la lucha son íntegros y francos en la oración tus hijas saben de amor y fe.</p> <p>IV Igual que los latidos de un corazón amante, resuena tu nombre, la música inmortal. Eres del valle la rosa magnífica y fragante, y en Aburrá eres copo de espuma de cristal.</p> <p>V Ciudad la más querida de nuestros patrios lares, del antioqueño huerto la más preciada flor. ¡Oh Caldas! mientras vivas Antioquia tendrá hogares, la patria defensores y altares el Señor.</p>
	Suroeste	Fredonia	<p>Consiste en un círculo que encierra la letra F, y a un lado una rama con hojas y frutos de café extendida de abajo hacia arriba, siguiendo la dirección del círculo.</p>	<p>Consiste en un pabellón de colores blanco, verde y rojo característico del principal producto de la localidad, el café.</p>	<p>CORO La libertad es tu emblema sagrado Fredonia tierra de fe y tradición, eres de Antioquia rincón tanpreciado como una fuente de paz y de amor, te cantará con emoción Fredonia tierra de hombres libres y llevaré en mi corazón tu dulce nombre como una oración.</p>

Depto.	Subregión	Municipio	Escudo	Bandera	Himno
					<p>I Eres cuna de hombres que han sido de la patria prestancia y honor que al igual en tu tierra han nacido en chozas humildes o en rica mansión.</p> <p>II En los campos tu raza bravía la grandeza sin fin te forjó descuajando las selvas que un día en ubérrimas huertas feliz convirtió.</p> <p>CORO La libertad es tu emblema sagrado etc.</p> <p>III Desde Combia tu cristo vigila de tus placidas noches la paz, mientras miles de estrellas desfilan nimbando tu cielo en arco triunfal.</p> <p>IV Si el azar de la vida me diera conseguir el final que yo ansío, reposar en tu suelo quisiera y mezclado a tu tierra dormir pueblo mío.</p>
		Santa Bárbara			<p>CORO Santa Bárbara, altiva y laboriosa municipio sin igual, eres reina de las frutas más sabrosas que se dan en el lugar. En la cima hoy te yergues majestuosa tus balcones están hechos de amistad, con razón tu fundador, el gran DE</p>

Depto.	Subregión	Municipio	Escudo	Bandera	Himno
					<p>SOUZA erigió en bendita cuna de hermandad.</p> <p>I</p> <p>Tus montañas se ven junto al cielo y están llenas de historia inmortal, y es tu clima, del mundo un anhelo SANTA BÁRBARA primaveral. Cafetales, también ganadero fervoroso de Antioquia un bastión, pueblo mío, te abrazo y te quiero por ti siempre daré el corazón.</p> <p>II</p> <p>Personajes de ayer, hoy presentes son titanes que el bien siempre harán, y esos hijos que ya están ausentes te recuerdan y a ti volverán. Y tus lindas y hermosas mujeres son jardín de fragancia y de paz, SANTA BÁRBARA de mis querereres tierra firme, pujante y tenaz.</p>
	Oriental	Abejorral	Escudo de forma Gótica española del siglo XVIII, va terciado en banda que deja un campo superior izquierdo e inferior derecho.	La bandera consta de dos fajas horizontales en la parte superior amarilla y en la parte inferior verde de igual longitud y altura unida a los lados iguales de un triángulo de color café cuya base va contra el asta.	<p>CORO Glorificada sea Nuestra cara ciudad Honrémosla doquiera con afecto inmortal</p> <p>I</p> <p>¡Tierra fecunda y libre madre de Cien Señores, que tus glorias llevaron por toda la Nación; A ofrendarte venimos nuestros cantos mejores desprendidos vibrantes del propio corazón.</p> <p>II</p> <p>Con estrofas sentidas te imanaron tus cantores en que vertieron notas</p>



Depto.	Subregión	Municipio	Escudo	Bandera	Himno
					<p>de envidiable laúd, y artistas en los lienzos llenaron de esplendores tus bellos panoramas de mística quietud.</p> <p>III</p> <p>Diste a tus hombres cuna de pobre mimbres pulcro, y la inquietud sintieron de otros suelos buscar; do tras gloriosas gestas cayeron al sepulcro, mirando tus montañas hasta de Allende el mar.</p> <p>IV</p> <p>Tus jefes al combate llevaron denodados falanges invencibles resueltas a morir; pasaron esas luchas do fueron los soldados con la fraterna sangre su sangre a confundir. V</p> <p>Tus hijos de las aulas tomaron de fe henchidos: discípulos de Hipócrates, Juristas de la verdad, sabios educadores, ingenieros nutridos, te dieron todos títulos a la inmortalidad.</p> <p>VI</p> <p>Oh tierra, nuestra tierra de honores abrumada! Hasta el altar llevaste la sabia de tu ser; sapientes sacerdotes de virtud acendrada y un ilustre prelado te gloriarán doquier.</p> <p>VII</p> <p>¿Y acaso tus mujeres abnegadas y austeras,</p>


Depto.	Subregión	Municipio	Escudo	Bandera	Himno
					<p>como fragantes copos desprendidos de abril, ya núbiles y novias, ya matronas severas no embellecen tus lares de aroma pesil? VIII ¡Oh lumbré sacrosanta de tu grandeza muerta! ¡Oh espíritu de marcha de tu presente ser! Sigue, palpita, escucha, renuévate y despierta, tierra fecunda y libre, que nos viste nacer.</p>
Caldas	Norte	Aguadas	<p>El escudo está dividido en dos mitades verticales. La primera de color amarillo representa la sabiduría, allí se ven sobrepuestos tres nacimientos de agua, ya que esa es la interpretación del nombre del municipio y su vitalidad; y la segunda de color azul denota justicia y lealtad, en donde se observa un león rampante con manos abiertas y garras extendidas, que significa la braveza y valentía del pueblo. El león lleva al cuello un "sello real" con las armas de Castilla y León, y es el recuerdo de España de cuyos descendientes se pobló nuestra ciudad. Encima del escudo se ve un cóndor con alas abiertas</p>	<p>La bandera está compuesta de tres fajas horizontales iguales de colores Amarillo, Azul y Blanco, en su orden: El color amarillo representa la gloria de los antepasados. El azul representa la lealtad en los servicios a Colombia. El blanco, la paz entre los ciudadanos del municipio de Aguadas. Los colores amarillo y azul son los del escudo, oro y azul; y el blanco, símbolo de la paz, viene a proclamar no solo el hecho de ser un pueblo pacífico, sino de haber sido a lo largo de su historia un pueblo pacifista.</p>	<p>CORO Mientras palpita el corazón, Con elación y fe sagrada Pregonaremos con orgullo, AGUADAS, AGUADAS, AGUADAS! I Rindan las flores de mil primores, De mil aromas embalsamadas, Digno homenaje, gloria y loores A tu pasado de honor, AGUADAS! II Fúlgidos cromos crepusculares, Y, en suaves lampos, las alboradas, Ríndale ofrendas, culto y altares A tu presente de amor, Aguadas! III Brinden las aves de dulce trinos, Las fuertes brinden, alborozadas Hímnicos cantos de estro, divinos, Por tu futuro de acción, AGUADAS! IV</p>

Depto.	Subregión	Municipio	Escudo	Bandera	Himno
			<p>de color negro que es el símbolo de libertad y soberanía Nacional, el cóndor va sostenido en el escudo; en las astas, una bandera de Aguadas a cada lado recogidas bajo la punta del escudo por una cinta blanca con el lema "NACIÓ CON LA PATRIA", indicando que esta población fue fundada cuando nuestra patria luchaba para independizarse entre 1810 y 1819.</p> 		<p>Fieles al culto de un gran pasado De amor brindando las llamaradas Planes forjando, de ansia colmadas Conquistaremos tu triunfo, AGUADAS!</p>
		Pácora	<p>El escudo simboliza la identidad y blasón del municipio. En el campo de fondo azul, se encuentra un león rapante de oro, armado de rojo con una flecha sostenida en diestra y bordura de oro, con ocho murciélagos negros. El felino se ha cargado con una</p>	<p>Se adoptó la bandera compuesta por los colores verde, blanco y amarillo. El verde simboliza la esperanza y el progreso del municipio. El blanco, el ancestro de nuestro pueblo. El amarillo representa las riquezas en el suelo de nuestra</p>	<p>Saludémoste Pácora augusta Con amor y alabanza filial; Nuestros labios enuncian las glorias De la noble ciudad maternal.</p> <p>Dios te quiso en la cumbre del Ande Como flor que se empina hacia él. Mil estrellas alumbran tu cielo Blancas nubes te forjan dosel.</p>



Depto.	Subregión	Municipio	Escudo	Bandera	Himno
			<p>flecha para recordar las heridas del mariscal Robledo. El león representa la fortaleza y magnimidad, que pide a los hijos de esta tierra ánimo aún en la adversa fortuna. Los murciélagos se interpretan como la vigilancia, la misma que faltó a Robledo, pidiendo a sus hijos, la que han de tener siempre como supieron hacerlo los fundadores, que superaron la resistencia en su fundación.</p> 	<p>región. La bandera es de forma rectangular formando triángulos amarillos en los extremos inferior derecho y superior izquierdo y triángulos verdes en los extremos inferior izquierdo y superior derecho; en el centro es de color blanco, teniendo en cuenta que los vértices de los triángulos se encuentran entre sí.</p> 	<p>“eres noble” blasonan tu estirpe los emblemas del pueblo Español; La prosapia genial castellana Es tu fuego, tu antorcha, tu sol.</p> <p>“Eres fuerte” de Antioquia la grande heredaste viril corazón; la sublime epopeya del hacha, la bravura te dio del león.</p> <p>“Eres bella” magnolia de gracia, tus mujeres parecen marfil; cantan ellas un himno a la vida amorosa, jovial, juvenil.</p> <p>“Eres buena” tu místico templo simboliza tu gloria ideal. Solariegas virtudes cristianas Aprestigian tu fe proverbial.</p> <p>Serás grande por Dios y la patria Los laureles 5te harán inmortal Que a medida que pasen los siglos Repercuta tu marcha triunfal.</p>
	Alto Occidente	La Merced	<p>El escudo se encuentra dividido en dos cuarteles horizontales, separados entre sí por una cinta que lleva el nombre de LA MERCED. La parte superior lleva los colores azul y verde, y en su fondo se observa a la izquierda el sol del ocaso iluminando el regreso a casa</p>	<p>Formada por dos bandas horizontales, amarillo y verde respectivamente, de igual tamaño y en forma rectangular. El amarillo, que ocupa la banda superior, simboliza además del sol que siempre es radiante, la riqueza, y la paz en todas sus</p>	<p>CORO De Robledo llevamos nosotros castellanas la sangre y el alma; y del Pozo valiente, orgulloso, heredamos la estirpe dorada. I En el Alto El Tambor se encontraron dos culturas bravías e hidalgas; Castilla y Pozo sus armas chocaron,</p>


Depto.	Subregión	Municipio	Escudo	Bandera	Himno
			<p>de nuestros campesinos. A la derecha, la cordillera, y al pie de ella, las figuras de un tigre y un toro. La cordillera representa la topografía montañosa del municipio, el tigre representa los valores históricos y la intrepidez de los moradores; el toro representa la vocación ganadera de los habitantes de la región, que constituye el segundo renglón de la economía. El color azul simboliza el firmamento claro y despejado, El color verde simboliza la izquierda y la vocación agrícola del municipio. En la parte inferior se observa la base de un tallo del árbol de café, base tradicional de nuestra economía, del que se desprenden cuatro ramas de café. Las ramas se extienden al rededor del escudo, sirviéndole de marco.</p> 	<p>gentes. Representa además el sacrificio, compensado con la variedad de productos naturales, fruto del trabajo consagrado. El color verde, que ocupa la banda inferior de la bandera, nos da a conocer la firme esperanza en el fruto; también representa la fertilidad de las tierras municipales, donde la agricultura y la ganadería son rubro básico en la economía local. Esta bandera fue creada por una junta Cívica en el año de 1957, encabezada por el educador Alfonso Botero.</p> 	<p>nació un pueblo de dichas preclaras. Luego vino de Antioquia el colono, a poblar con sus hachas y cantos, esta linda parcela de Caldas que hoy nos luce su templo sagrado.</p> <p>II</p> <p>Hoy el Cauca en sus aguas nos trae los recuerdos del tiempo glorioso, cuando el tigre detuvo su avance en la Trampa tendida por todos. Era el Alto de Sión un poblado habitado por gentes amables, que soñaban en darle a su tierra Libertad y riquezas a mares.</p> <p>III</p> <p>A Salamina le dimos la gloria y la fuerza moral del Titán, por cubrir con su luz a Colombia y ensanchar de su fe el manantial. Pero un día de hastío y fatiga levantamos al Cielo el Pendón, y gritamos: Que viva la Vida! con la fe, la bondad y el amo</p>



Depto.	Subregión	Municipio	Escudo	Bandera	Himno
		Filadelfia	<p>El escudo tiene forma de corazón y está dividido en tres franjas: la superior de color amarillo que significa la exuberancia de las tierras filadelfeñas. Sobre ella en letras doradas se lee la frase "Amor de Hermanos", que es la versión castellana de la palabra Filadelfia. La franja del medio es más ancha que las otras dos, es de color azul representando las aguas de los ríos y quebradas del territorio, y su firmamento y lleva en el centro la ceiba histórica y sobre ella la estrella de cinco picos. Por último, la tercera franja de color rojo, símbolo del café maduro, sobre la que se lle el nombre de la ciudad.</p> 	<p>Bandera compuesta por tres fajas rectangulares iguales; la parte superior lleva el color azul, que significa los ríos que circundan el municipio, y su firmamento; en el centro viene la faja de color verde, que significa el color de los cafetales y de la ceiba histórica que por muchos años ha sido adorno del centro de la plaza principal; en la parte inferior, viene la faja roja, como el fruto del café maduro que constituye la principal riqueza del municipio. En el centro de la bandera, o sea, sobre la faja verde, se encuentra una estrella de cinco picos que significan las cinco alturas más destacadas del municipio (Corocondó, Bocache, Maibá, el Oso y las Cruces).</p> 	<p>CORO De trabajo y virtud Oh mi pueblo sin par Es la fuente de amor fraternal.</p> <p>I Salve pueblo, mi pueblo querido Esforzado, constante y valiente Que si el oro no ciñe tu frente Luce en ella la luz del honor</p> <p>II Si no ha sido entre pueblos soberbio Si tu nombre olvidó la fortuna Siempre fuiste aunque humilde la cuna De la fe, la constancia el valor.</p> <p>III De tus hombres tan solo doblegas La cerviz pertinaz y aguerrida El deber que sobre ellos la vida Ha sabido imparcial imponer</p> <p>IV Mas no en vano el sudor que las baña En las duras y honrosas faenas Que la fe que circunda en las venas Les enseñe en la lucha vencer</p> <p>V Son tus puertas un plácido asilo Para aquellos que buscan tus brazos Pues tu nombre lo tejen los lazos Del amor la concordia a la paz</p> <p>VI Ha encontrado la paz en tus lares Un albergue tranquilo y seguro</p>



Depto.	Subregión	Municipio	Escudo	Bandera	Himno
					Marcha entonces confiado al futuro Oh mi pueblo vivir es triunfa.
	Centro Sur	Neira	<p>El escudo está dividido en dos partes, una superior dividida verticalmente en dos, la izquierda de color verde que tiene una rueda dentada, y sobre la de fondo rojo, un libro abierto. De las dos figuras salen dos brazos cuyas manos se entrelazan haciendo ángulo en lo alto. El verde significa esperanza y el rojo amor por el terruño. La actividad de las manos y los colores de donde salen los brazos significan el espíritu de progreso físico y cultural que son inseparables. Sobre el campo inferior con horizonte azul, está el paisaje neirano representado por el alto del Roble y la cascada de Santa Isabel, al pie y dentro del mismo campo, un hombre que maneja una yunta de bueyes, signo de laboriosidad neirana. El escudo está adornado con hojas y frutos de café, producto predominante del suelo regional. La orla está partida: la superior en oro y la inferior en plata riqueza mineral del subsuelo. Sobre el escudo está un águila erizada que porta en sus garras dos antorchas que significa el orgullo de ser</p>	<p>La bandera está dividida en tres fajas. Una verde en sentido vertical, que es la parte enastada, que equivale a una tercera parte del ancho total, y que representa la esperanza del pueblo y el verdor de las montañas y plantíos. Las otras dos terceras partes del ancho total van divididas en dos fajas horizontalmente iguales, quedando la blanca en la parte superior, que significa la pureza de sentimientos y las virtudes cívicas que acompañan al neirano, y la roja en la parte inferior, representando el amor por el terruño neirano.</p> 	<p>Marcha entonces confiado al futuro Oh mi pueblo vivir es triunfa.</p> <p>CORO Ciña siempre tus sienas un gajo de laurel con simbólico nudo, pues son triple blasón de tu escudo la virtud, el civismo, el trabajo.</p> <p>I Dominando prolija distancia, tienes valles y pródidas cimas, y el aliento cordial de tus climas es caudal de salud y abundancia</p> <p>II Si tus lares con rudo mandoble provocase una planta altanera, en defensa izaría tu bandera el bastión vigilante del roble.</p> <p>III Son tus hijos en luchas y afanes paladines de toda faena; del taller, laboriosa colmena; y del surco, garridos titanes.</p> <p>IV En tus hombres el ansia perdura de ataviarte con claros arreos, emulando en ilustres torneos del civismo, progreso y cultura.</p> <p>V De creyente y cristiana blasonas, acendrando con ritos prolijos la católica fe de tus hijos y el fervor de tus dignas matronas</p> <p>VI A ti unidos con férvido lazo, te pedimos la pródiga suerte de brindarnos después de la muerte</p>

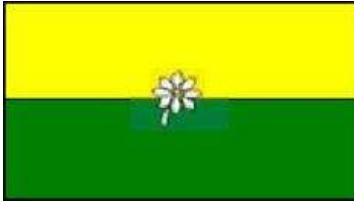
Depto.	Subregión	Municipio	Escudo	Bandera	Himno
			<p>neirano y las antorchas la guía de la fe en lo presente y en el futuro.</p> 		un albergue en tu tibio regazo.
		Manizales	<p>El escudo consta de un plano profundo en donde se observa el volcán y el nevado del Ruíz. En un segundo plano se observa la cordillera y el cerro de San Cancio. En el tercer plano está la catedral de la ciudad. El cuarto plano es la puerta de las alas abiertas que significan la bienvenida que Manizales brinda a sus visitantes, y en la parte inferior se encuentra ubicado el cóndor.</p>	<p>La bandera está compuesta de tres colores distribuidos en franjas horizontales de igual medida. El color blanco significa las flores del cafeto, el color verde representa el follaje de los cafetales, y el color rojo es la representación de los granos de café maduros.</p>	<p>CORO</p> <p>Manizales, beso tu nombre que significa juventud, beso la orilla de tu cielo y de pie ¡te canto salud!</p> <p>I</p> <p>Sobre tu frente cruza un águila y a tus pies un río de miel; y arde la vida bellamente, en el varón y en la mujer.</p> <p>II</p> <p>La patria entera oye la música que sale de tu corazón, y mira hoy hacia tu frente que se levanta como el sol.</p>


Depto.	Subregión	Municipio	Escudo	Bandera	Himno
					
		Palestina	<p>La forma del escudo representa el mestizaje de la raza al paso del mariscal Robledo, rumbo a la fundación de Cartago. La torre almenada, la consagración de la ciudad por los fundadores a Santa Bárbara (virgen de Nicomedia). La figura en zigzag y sus usos bezantes, de la cultura indígena, nuestro ancestro Quimbaya y los nuevos fundadores. El conjunto de colinas, el perfil de la tierra y las ruedas en engranaje, la fuerza hidráulica. El cristal de nieve, el páramo de Cumanday para los Quimbayas y los Pijaos. El amarillo representa la riqueza; el plateado la hermosura; el rojo, la sangre de los fundadores; el azul el cielo y las aguas, el sinople la fertilidad de la tierra, y el negro, la firmeza y la constancia. En la</p>	<p>Bandera compuesta por dos franjas horizontales de igual tamaño, la superior amarilla y la inferior verde.</p> <p>El amarillo simboliza la riqueza del suelo, la soberanía y la justicia. El verde, la fertilidad de la tierra y la esperanza de los hijos de Palestina con mejores destinos.</p>	<p>Palestina, ciudad promisoría La esperanza se tiene a tus pies Y el futuro cargado de espigas Te corona de lauros la sien (bis)</p> <p>Quinceañera en la fiesta del mundo Con pureza y olor de azahar El cafeto decora tus faldas Y en tus sueños habita la paz (bis)</p> <p>Tu sonrisa es el alma que nace, Es la danza del viento tu andar, Y el trabajo en tus hombres compendia La epopeya del vino y el pan (bis)</p> <p>Tus mujeres bastión de la raza Manantial de belleza y honor Viva la raza de un genio fecundo Y hontanar de virtudes en flor (bis)</p> <p>La alegría circula en tus venas Como un nuevo y extraño licor Y te embriaga de sueños audaces Y tremendos delirios de amor (bis)</p>

Depto.	Subregión	Municipio	Escudo	Bandera	Himno
			<p>parte superior de color negro sobre la torre y debajo de las ventanas se observa la frase AB INITIO IN PACE (Desde el principio en paz), que simboliza la armonía tradicional entre los Palestinitas.</p> 		
	Bajo Occidente	Risaralda	<p>El escudo es de tipo español, tiene dos secciones, la superior en un paisaje (estribación montañesa con un sol naciente sobre un cielo azul) que simboliza la grandeza, vivencia que le imprime la topográfica al espíritu cívico de las gentes, quienes ven desde lo alto un mundo de amplias perspectivas. En la faja inferior, sobre color plata, el hacha y el azadón, herramientas de los ancestros antioqueños, las cuales transformaron la montaña y abrieron el surco</p>	<p>La bandera tiene forma rectangular y está dividida en dos fajas por una línea diagonal que parte del ángulo inferior izquierdo hasta el ángulo superior derecho. El campo superior es de color amarillo oro y simboliza la luz y el brillo esplendoroso de su paisaje geográfico. El campo inferior es de color verde esmeralda, representando la economía agrícola, cimentada en el cultivo del café base de la riqueza municipal. En la parte central va un círculo</p>	<p>CORO Risaralda la perla de Caldas Soberana del viento y el sol, son tus valles de verde esmeralda tu sangre de un rico arbol (bis) I Suena el hacha se inclina la selva tierra amada lograste surgir, que tu hijo lejano ya vuelva pues en ella él debe morir. (Bis) Coro Risaralda la perla de Caldas... II Son tus hijos de raza preclara con mujeres virtuosas y bellas qué dichoso que el mundo te amara</p>

Depto.	Subregión	Municipio	Escudo	Bandera	Himno
			<p>para crear un nuevo emporio de riqueza agrícola, bajo la protección de la religiosidad simbolizada por la Santa Cruz. El borde tiene dos ramas de café que simboliza la riqueza agrícola del municipio, fuente primordial de ingreso. En la parte superior, se ubica un tenante formado por una figura Quimbaya antropomorfa símbolo de los ancestros y el pasado indígena de este territorio. Debajo, entre éste y el borde superior del escudo, en una cinta blanca se lee "Educación, Civismo, Progreso", tres palabras que encierran el espíritu ciudadano de Risaralda.</p> 	<p>rojo que simboliza el afán de lucha y de progreso de sus gentes. En el círculo aparece el dibujo de dos manos en gesto de saludo, que representa la fraternidad de los hijos de Risaralda.</p> 	<p>y brillaran de amor las estrellas (bis).</p>
		Belalcázar	<p>El nombre de Belalcázar en letras góticas se encuentra</p>	<p>La bandera consta de dos franjas horizontales de igual</p>	<p>CORO Gloria a ti oh Belalcázar</p>

Depto.	Subregión	Municipio	Escudo	Bandera	Himno
			<p>encabezando este símbolo heráldico que consta de un cuerpo entero conformado por dos cuarteles iguales, el superior de color amarillo donde se sitúa en su parte central el monumento a Cristo Rey, construido como símbolo de paz del municipio de Belalcázar.</p> <p>La parte baja del escudo, sobre una franja verde, se halla en la parte central un alcázar que ilustra el poderío y la pujanza de una raza laboriosa.</p> <p>Bordeando la parte baja se extienden dos ramas de café, producto principal del municipio que con su sabor enamora los paladares de turistas y residentes.</p> 	<p>anchura resultando en un pabellón rectangular. La franja superior es de color amarillo, y se entiende como símbolo de nobleza, riqueza, poder y constancia. La parte inferior es de color verde, y significa la esperanza, representando además la fertilidad de las tierras Belalcazaritas.</p> <p>En el centro de la bandera, sobrepuesta sobre ambas franjas de colores, se destaca una estrella blanca de cinco puntas, que significa el hombre.</p> 	<p>Colina hermosa que dio la naturaleza Dos celosos ríos y un altivo Cristo Cuidan por siempre tu belleza.</p> <p>I</p> <p>Una raza de gigantes montañeros Vislumbro tus colinas altaneras Y una legión de osados arrieros Ceñidos con machetes y azadones Vino a posarse en tus laderas Y trazo por confin tus horizontes.</p> <p>II</p> <p>A un lado de la fonda caminera Asilo del peón y la mulada Sobre tu cresta audaz de cordillera Atraídos por tu tierra y tus paisajes Fueron surgiendo como imperial diadema Tus balcones de casas solariegas.</p> <p>III</p> <p>Y así naciste mecida por el viento Y acuñada por el grito de las águilas. Reina soberana del paisaje Con cafetales que embellecen tu entorno Y dos ríos que besan tus cimientos Aun lado el Cauca y al otro el Risaralda</p> <p>IV</p> <p>Y en lo más alto de tu colina airosa Suspendido entre la tierra y el cielo Surge solemne, grande y majestuosa</p> <p>CORO Marselleses cantemos la gloria</p>
Risaralda	Oriental	Marsella	Escudo cuadrilongo de estilo español antiguo. Su parte	La bandera bicolor, con el amarillo y verde horizontales	

Depto.	Subregión	Municipio	Escudo	Bandera	Himno
			<p>central se encuentra dividido en dos secciones. La superior tiene fondo dorado con un libro abierto cuyas hojas van en plateado y su pasta en color negro. De la parte media inferior del mismo, salen dos ramos de cafetos fustado y frutado en colores naturales, integrados cada uno por seis gajos de frutos con par de hojas opuestas, excepto el último gajo que termina en tres hojas. Van en forma ascendente ocupando el lado derecho e izquierdo respectivamente, queriendo alcanzar la altura del Jefe. El campo inferior se encuentra en color verde mediano. Ocupando el centro se halla un árbol en muy bien formado y de color exactamente verde esmeralda, cuyo tronco se extiende hasta los cantones diestro y siniestro de punta. Finalmente, el árbol viene rodeado de una franja angosta en color dorado. En la parte superior se puede leer el nombre del municipio.</p>	<p>que identifica nuestro municipio. En el centro y como símbolo diferenciador, se halla una hoja de yarumo.</p> 	<p>de la patria, el hogar y la paz, y que flote feliz en la historia I De la Francia de Juana de Arco vino el nombre con luz de bondad, hoy Marsella se viste de blanco con la estrella, el trabajo y la cal II Marselleses, los niños primeros , Para el bien de la patria alcanzar, y los niños, el árbol y el suelo defender, trabajar y cantar III Una flor a la madre en su día, y al vecino un abrazo en verdad, que haya pan, igualdad y trabajo para todos en paz, libertad.</p>

Depto.	Subregión	Municipio	Escudo	Bandera	Himno
					
		Pereira	<p>El escudo simboliza los tres períodos que forman la prehistoria, la época colonial y la ciudad actual. La rana de oro simboliza la cultura Quimbaya, como animal sagrado, representante de la fecundidad y agilidad. En su parte central se visualiza el sol y las dos coronas condales, que fueron tomadas parcialmente del escudo del antiguo Cartago, que le fue otorgado a la “Ciudad de Robledo” por el emperador Carlos V. Las diestras significan la unión, solidaridad y acción común, que caracteriza las fuerzas sociales y morales de la ciudad actual.</p> <p>En la bordura, al pie, dos gajos, uno de cafeto y otro de laurel, simbolizan la riqueza agrícola y</p>	<p>La bandera está conformada por un triángulo central de fondo amarillo subido y para los triángulos laterales el rojo escarlata, en el centro del fondo amarillo va el “Gorro Frigio de la Libertad”, y el conjunto de todos estos elementos simboliza: “Que con la sangre roja de los hijos de Pereira, se yergue la libertad en la riqueza de su suelo”.</p> <p>En el acuerdo 39 del 19 de octubre de 1923, los dirigentes de la época decidieron que el centro fuera de fondo amarillo y que este formará un triángulo que tendrá dos vértices en las esquinas de la parte superior del largo de la bandera, con el fin de resaltar el “Gorro Frigio de la Libertad”.</p>	<p>CORO</p> <p>Salve al esfuerzo de mis heroicos y buenos hijos que con amor, me dieron nombre, me dieron fama me hicieron grande, me dan honor.</p> <p>Al recio empuje de los titanes de la montaña bajo este sol, -como la Venus de las espumas- surgí del bosque del hacha al son.</p> <p>Y fui creciendo por el influjo de su amorosa solicitud, hasta tornarme gentil y bella, llegada apenas mi juventud.</p> <p>Y de mis brisas y de mis fuentes y de mi cielo en la inmensidad, bebí con ansia lo que en la vida mi lema ha sido: La Libertad.</p> <p>Y en su carroza, por el camino</p>

Depto.	Subregión	Municipio	Escudo	Bandera	Himno
			<p>la victoria sobre los obstáculos que encontró la ciudad hasta su primer siglo de existencia.</p> 		<p>que va a progreso voy sin temor, marchando al coro de los martillos sobre los yunques... y del vapor.</p> <p>Y de mi brazo para este viaje acepto a todos aquellos que, como mis hijos, pregonen siempre Paz y Trabajo, Constancia y Fe.</p> <p>Fe para el triunfo de los que luchan bajo la égida de la verdad, por el imperio de las virtudes, con este lema: La Libertad.</p> <p>Vivo orgullosa de mis mujeres y de mis flores que hermanas son, por los encantos y por las galas... Y los efluvios de corazón</p>

Fuente: Páginas Web de los municipios y las gobernaciones de Antioquia, Calas y Risaralda año 2017.

✓ **Análisis de la apropiación de los recursos naturales por parte de los habitantes regionales del All del Proyecto**

En general, las fuertes presiones existentes sobre la naturaleza han puesto en evidencia y a su vez acentúan las tendencias hacia el incremento de un consumo desmesurado de los recursos naturales. Esta apropiación de los recursos naturales se encuentra condicionada por una intervención desigual y diferenciada por quienes cuentan o no con recursos suficientes para realizar su explotación y transformarla para que les sea productiva.

Colombia no ha sido la excepción en cuanto al evidente desmejoramiento de la naturaleza y del medio ambiente a un ritmo constante y sin precedentes, lo cual ha llevado a una crisis ambiental caracterizada por una alta deforestación, contaminación hídrica y alteraciones de los diferentes ecosistemas.

La calidad del aire en ciudades grandes y ciudades intermedias, supera los niveles aceptados de contaminación. La contaminación hídrica en el país es causada principalmente por los residuos domésticos, las actividades agropecuarias, los residuos industriales, las actividades mineras, el inadecuado manejo de rellenos de residuos sólidos y de lixiviados⁴⁶. A esto se le suma el inadecuado manejo de los residuos hospitalarios.

En el All del proyecto, se presentan los fenómenos referenciados, entendiendo que el acceso, control, apropiación y utilización de los recursos naturales, se ha dado en diferentes momentos, aunque se muestran similitudes en cada una de las regiones:

- **Antioquia**

El territorio Antioqueño posee una riqueza natural abundante y poco común, pero la apropiación de los recursos naturales de manera desmedida ha ocasionado problemáticas medioambientales tales como la deforestación, ocurrencia de incendios y la vulnerabilidad ante el desabastecimiento de agua superficial, lo cual genera una alerta frente a los riesgos y desafíos a los cuales se enfrentan los habitantes de la región. A continuación se presentan de manera resumida algunos de los principales conflictos ambientales y estrategias conservacionistas y de protección, las cuales se encuentran planteadas en el Anuario Estadístico de Antioquia 2014⁴⁷:

- Deforestación: Los procesos de ocupación del territorio en el Departamento de Antioquia han conducido a la transformación de los ecosistemas originales debido a los procesos de fragmentación y establecimiento de coberturas asociadas a actividades productivas, concentrados principalmente en las subregiones de Oriente, Suroeste y Valle de Aburrá.

⁴⁶ GERMAN SANCHEZ PEREZ. «Desarrollo y medio ambiente: una mirada a Colombia». [Citado el 16 de enero de 2017.] Disponible en: <<http://www.fuac.edu.co/revista/M/seis.pdf>>

⁴⁷ GOBERNACIÓN DE ANTIOQUIA. Anuario Ambiental Antioquia 2014 [Citado el 18 de enero de 2016]. Disponible en: <http://antioquia.gov.co/images/pdf/anuario2014/site/includes/img/template_2/contenido/boletines/ambiente.pdf>

Paradójicamente, los procesos de deforestación en gran medida se justifican en la búsqueda de soluciones a requerimientos de sustento mediante el establecimiento de actividades económicas, las cuales en principio parecen convenientes; sin embargo, son evidentes los efectos contraproducentes en el mediano y largo plazo, asociados a la pérdida y deterioro de las calidades iniciales de los ecosistemas afectados, efectos que finalmente se extienden al ser humano, a través de problemáticas que comprometen su situación de bienestar y armonía con el entorno. Entre los efectos asociados a los procesos de deforestación se pueden mencionar pérdida de biodiversidad - fauna y flora, afectación de los procesos de regulación de flujos de agua, que a su vez condicionan el abastecimiento a las comunidades, contaminación de fuentes asociada al establecimiento de cultivos, minería y el uso de productos dañinos, pérdida de suelo y deslizamientos, contribución a las emisiones de CO₂ a la atmósfera, entre otros⁴⁸. Adicionalmente, es importante mencionar la situación de alerta naranja en la que se encuentra el Valle de Aburrá (Caldas) debido a la calidad del aire y la concentración de partículas contaminantes en escala riesgosa para la salud humana⁴⁹.

Con el fin de generar estrategias de protección, el Ministerio de Ambiente y Desarrollo Sostenible, a través del IDEAM, el cual hace parte del Sistema de Información Ambiental de Colombia (SIAC), inició un estudio denominado "Monitoreo de la deforestación mediante el procesamiento digital de imágenes", en el marco del sistema de monitoreo de bosques y carbono para Colombia; su objetivo es cuantificar la deforestación en el país y conocer las dinámicas de cambio de coberturas. Uno de los productos asociados a este trabajo es la identificación de alertas tempranas por deforestación activa. Estas alertas son actualizadas y reportadas desde el año 2013 a través de un boletín en el cual se reportan núcleos activos de deforestación. La identificación de estos focos constituye una oportunidad para las entidades encargadas de garantizar la protección de los recursos para concentrar en ellos acciones que promuevan procesos de conservación de la mano de las comunidades que las habitan, además de permitir evaluar la efectividad en el territorio de las estrategias existentes.

- Incendios Forestales: La Secretaría del Medio Ambiente de Antioquia lidera la Comisión Departamental de Incendios Forestales, y parte de la gestión realizada ha consistido en convocar a los cuerpos de bomberos municipales para comunicar los reportes de alertas mensuales por probabilidad de ocurrencia de incendios a partir de la información diaria generada por el IDEAM; de esta manera, se busca que la información fluya y llegue a los

⁴⁸ Ibid., p.74.

⁴⁹ NOTICIAS H13N. "Nuevamente el Valle de Aburrá amaneció con alerta naranja por la calidad del aire". 6 de abril de 2017 [Citado el 8 de junio de 2017] Disponible en: <<https://h13n.com/nuevamente-el-valle-de-aburra-amanecio-con-alerta-naranja-por-la-calidad-del-aire/>>

cuerpos de bomberos, de defensa civil y demás actores locales, para generar una cultura de prevención y protección de los bosques.

- Vulnerabilidad ante el desabastecimiento de agua superficial: Si bien, el buen estado de los recursos naturales garantiza la existencia de gran cantidad de servicios ecosistémicos, en la mayoría de los casos es poco percibido o reconocido; el aprovisionamiento de agua es uno de los servicios que sin lugar a dudas tiene mayor relevancia para la población. Los servicios ecosistémicos son la interpretación de las funciones ecológicas que los ecosistemas prestan a la sociedad⁵⁰. A pesar de ello, los seres humanos hemos creado modos de desarrollo insostenibles que han generado la disminución de la calidad y disponibilidad de agua en el territorio.

Para estimar la oferta de agua superficial en el Departamento, en términos de cantidad, se parte de considerar que a mayor precipitación se da una condición de mayor oferta de agua superficial, así mismo, a mayor temperatura mayor evapotranspiración y por tanto menor disponibilidad de agua superficial. Reconociendo que existen otros factores que condicionan la oferta neta, esta se plantea como una propuesta inicial para estimar la oferta hídrica superficial en el Departamento y la vulnerabilidad asociada a condiciones hidrológicas secas.

Con el ánimo de conservar y proteger los recursos naturales, las Autoridades Ambientales y entidades adscritas o vinculadas al Sistema Nacional Ambiental -SINA-, del Ministerio de Ambiente y Desarrollo Sostenible, se encargan de la ejecución de las políticas ambientales del país. En el contexto departamental, son cinco las autoridades ambientales las encargadas de velar porque el uso y aprovechamiento de los recursos naturales se haga acorde con la ley y los reglamentos. La jurisdicción de las autoridades ambientales está integrada por municipios o parte de ellos. En Antioquia existen tres Corporaciones Autónomas Regionales, la Corporación autónoma regional de las cuencas de los Ríos Negro y Nare -Cornare- con 26 municipios, la Corporación para el desarrollo sostenible del Urabá Corpourabá-, con 19 municipios y la Corporación autónoma regional del centro de Antioquia - Corantioquia-, con 80 municipios. Se cuenta con una Autoridad Ambiental para la región Metropolitana del Valle de Aburrá – AMVA, es una entidad administrativa de derecho público que asocia a 9 de los 10 municipios que conforman el Valle de Aburrá. Finalmente, Parques Nacionales Naturales es la entidad encargada de la administración de las áreas protegidas pertenecientes al Sistema nacional de parques naturales; en el caso de Antioquia, corresponde a las áreas de los parques nacionales

⁵⁰ ORGANIZACIÓN DE LAS NACIONES UNIDAS PARA LA ALIMENTACIÓN Y LA AGRICULTURA. «Servicios ecosistémicos y biodiversidad» [Citado el 23 de enero de 2017.] Disponible en: <<http://www.fao.org/ecosystem-services-biodiversity/es/>>

naturales Paramillo, Orquídeas y Katíos. También se realiza gestión para ejecutar programas de educación ambiental enfocados en la capacitación y apropiación del territorio por parte de los jóvenes, mediante el desarrollo de las siguientes estrategias:

Formación de jóvenes defensores del agua: como actores estratégicos en la conservación de las áreas de interés ambiental de los municipios, desde el proceso formativo, con la proyección de acciones individuales y grupales por la conservación, apropiación y protección de los territorios para el presente y futuro del agua.

Conformación y consolidación de clubes subregionales de defensores y defensoras del agua: tienen como objetivo general estructurar e implementar conjuntamente las iniciativas en cada una de las nueve subregiones de Antioquia, para promover la conservación y/o mantenimiento de los predios de importancia estratégica para la conservación del agua, así como implementar el fortalecimiento de las potencialidades ambientales de los territorios que los jóvenes defensores del agua identifiquen en los mismos.

Caravanas del Agua: Desde el 2013 a la fecha, en Antioquia se han desarrollado 83 caravanas, que obedecen a una estrategia de educación ambiental, la cual se ha ofrecido no solamente a jóvenes sino a los diferentes grupos poblacionales de los municipios, a través de la instalación de cinco bases didácticas que buscan la sensibilización frente a los temas ambientales.

Formación en el servicio militar ambiental: El Plan Nacional de Educación Ambiental – PNEA-, estableció como una de sus líneas de trabajo la implementación del servicio militar ambiental en el país. Antioquia, entre 2014 y 2015 lideró la certificación de los primeros 330 soldados bachilleres de Colombia en la defensa y protección del medio ambiente, un proceso de educación ambiental pionero en Colombia en concordancia con lo establecido en la Ley 99 del 93 y en la directiva interna 54 del 2014 del Ejército Nacional

- **Caldas**

En el Departamento de Caldas, “el recurso suelo es el más degradado especialmente por la ocurrencia de procesos de inestabilidad. En este orden de ideas y a pesar de que en Caldas confluyen diversas amenazas naturales (sismos, volcanes, inundaciones, incendios forestales), los fenómenos de mayor frecuencia e impacto negativo son los deslizamientos (miles de muertos, heridos y damnificados; cuantiosas pérdidas materiales; daños ambientales de consideración)⁵¹”. La existencia de estos fenómenos depende de causas naturales y también antrópicas que provocan su ocurrencia y las cuales podrían reducir su incidencia con la

⁵¹ CORPOCALDAS. «Plan de Gestión Ambiental Regional 2016-2019 » [Citado el 20 de enero de 2017.] Disponible en: <http://www.corpocaldas.gov.co/publicaciones/329/PGAR%20%202007-2019_Completo.pdf>

investigación y monitoreo de las amenazas naturales, la reducción del riesgo a partir de la construcción de obras civiles, el manejo adecuado por parte de los habitantes regionales de sus recursos naturales, la educación ambiental y en prevención de desastres y las acciones de fortalecimiento institucional.

Adicionalmente este departamento cuenta con un gran número de ecosistemas, los cuales cumplen funciones esenciales para el sistema natural. Sin embargo, entre los más relevantes se encuentran los ecosistemas de Páramos y Humedales, los cuales dada su complejidad y especialización se convierten en irremplazables e irre recuperables, además de ser los de mayor productividad en cuanto a la oferta de bienes y servicios que se brindan a las comunidades.⁵²

De acuerdo al Diagnóstico Ambiental de Caldas 2016-2019, se pueden conocer los conflictos ambientales ocasionados en algunos casos por la inadecuada apropiación de recursos naturales realizada por sus habitantes; a continuación se muestra un resumen:

- Pérdida por uso inadecuado de suelo en actividades de ganadería, zonas de expansión urbana y vivienda campestre, causando impermeabilización de suelos en los municipios de Viterbo, San José, Risaralda y La Dorada. Degradación del suelo por sobreutilización y mecanización en el caso de cultivos de caña en los municipios de Viterbo y Belalcázar. Pérdida de la capacidad de uso por realización de quemas en cultivos de Caña. Procesos relacionados con ganadería como compactación y erosión de suelos en el resto del departamento, monocultivo de especies invasoras y exóticas. Presencia de organismos modificados genéticamente, como el caso de maíz en los municipios de Viterbo y Palestina. Intoxicación de suelos por uso excesivo de agroquímicos. Incremento de temperatura que conlleva a procesos de desertificación del suelo.
- Agua superficial: Todas las actividades productivas en menor o mayor cantidad demandan el uso del agua de fuentes superficiales (abastecimiento humano – domestico, riego, ganadería, porcicultura, piscicultura, recreación, industrial, abastecimiento público, beneficio de café, minería, hidroenergético, entre otros). A continuación se mencionan algunas actividades que por su disposición o manejo pueden alterar la sostenibilidad de los cuerpos de agua superficial: Cambios en el uso del territorio y ocupación de zonas de humedales por actividades antrópicas, que conllevan a la disminución de la capacidad de regulación de los ecosistemas. Disminución, pérdida y/o degradación de elementos del ecosistema por contaminación. Introducción de especies exóticas como la trucha y tilapia. Alteración de las propiedades físico químicas del agua por contaminación de

⁵² CORPOCALDAS. «EL PAPEL DE CORPOCALDAS COMO AUTORIDAD AMBIENTAL DENTRO DE LA GESTIÓN LOCAL DEL RIESGO» [Citado el 20 de enero de 2017.] Disponible en: <http://www.gestiondelriesgomanzales.com/index.php?option=com_phocadownload&view=category&download=17:el-papel-de-corpocaldas-como-autoridad-ambiental-dentro-del-riesgo&id=6:redriesgo>

las actividades productivas. Disminución de caudales por variabilidad climática.

- Bosques: Los bosques de Caldas cumplen una función importante de regulación hídrica y de sustento de la biodiversidad del departamento. En este aspecto los más importantes son aquellos bosques existentes en la parte alta de la cordillera donde nacen la mayoría de ríos y quebradas que abastecen a la población de Caldas y contribuyen al mantenimiento del caudal de los ríos Cauca y Magdalena. Los bosques más productivos corresponden a los guaduales que en su conjunto no alcanzan un área mayor a 6.000 hectáreas distribuidas en pequeños rodales principalmente en la zona óptima cafetera, asociados a las corrientes de agua y nacimientos. La mayoría de ellos se encuentran en zonas inaccesibles, por lo que en la actualidad solamente se les hace aprovechamiento y manejo con fines comerciales.

Entre las actividades que degradan los bosques se encuentra: la ampliación de la frontera agropecuaria con actividades principalmente de ganadería extensiva y de introducción de monocultivos de especies agrícolas tradicionales como yuca, café y otros. La presencia de cultivos masivos de especies altamente productivas como tomate, maracuyá demandan productos especialmente de los guaduales como tutores de dichos cultivos. Estas actividades generalmente exigen la desaparición del bosque, por lo que se convierten en un motor importante de eliminación de los bosques y por lo tanto de pérdida de biodiversidad.

Grandes obras de infraestructura como embalses para la producción de energía eliminan algunas zonas importantes de bosques, lo mismo sucede con proyectos lineales como vías que fragmentan los escasos bosques remanentes contribuyendo con ello a su disminución o desaparición paulatina. La apertura de áreas abandonadas cubiertas de bosques secundarios, como consecuencia de la necesidad de ocupación del territorio en el posconflicto. El uso de maderas para palancas en minería y extracción de especies no maderables del bosque. Extracción de maderas para consumo doméstico (leña, postes). Extracción ilegal de maderas y talas indiscriminadas para dar paso a actividades agropecuarias y tráfico ilegal de maderas finas. Descremado de los bosques, que consiste en la extracción repetitiva de unas pocas especies con valor comercial y que las va llevando al borde de su desaparición. Los incendios forestales constituyen en algunos sectores el principal motor de desaparición de los bosques o en el menor de los casos en su degradación, ya que se aprovecha su ocurrencia para convertir las zonas de bosques hacia otros usos económicamente más productivos.

- Humedales: La presencia de sistemas productivos, principalmente la ganadería que utiliza estos cuerpos de agua como abrevaderos, generan contaminación y desecación por compactación; la agricultura por intervención directa a los cuerpos de agua conlleva procesos de

sedimentación, contaminación por agroquímicos, que disminuyen la calidad del agua; generación de energía hidroeléctrica, extracción pesquera y turismo. Cambios en el uso del territorio y ocupación de zonas de humedales por actividades productivas, se observa transformación directa y pérdida de ecosistemas de humedales e invasión de rondas. Disminución y pérdida de elementos de los ecosistemas de humedales, por la desecación se pierde área de espejo de agua y disminución de la calidad del recurso hídrico. Cacería de tortugas, chigüiro, Babillas, micos, nutrias y sobre explotación pesquera. Siembra de especies invasoras como tilapias y tucunare, en la Laguna de San Diego (Samaná). Contaminación de los cuerpos de agua por vertimientos de aguas servidas y agroquímicos de los sistemas productivos, entre otros.

- **Páramos:** Los páramos se consideran como los ecosistemas más sofisticados para el almacenamiento de agua debido entre otros factores a la enorme acumulación de materia orgánica en sus suelos y a la morfología de muchas de las especies de plantas allí presentes, las cuales tienen la capacidad de actuar como verdaderas esponjas. En estos ecosistemas actualmente se desarrollan actividades productivas como ganadería y agricultura (papa principalmente), turismo, obtención de madera para cocinar y cacería. Para el complejo de Sonsón por sus condiciones de aislamiento geográfico y baja accesibilidad por vías (bajo desarrollo de infraestructura), presenta mejores condiciones de conservación. A continuación se enuncian algunas actividades que ponen en riesgo la sostenibilidad de este importante ecosistema: Cambios en los usos del territorio y fragmentación de los ecosistemas como consecuencia de los sistemas productivos que se dan en estas zonas, principalmente por cultivos de papa y ganadería doble propósito, en especial para el complejo los nevados. Disminución y pérdida de elementos de los ecosistemas paramunos (pérdida de frailejonales), por la transformación de los suelos en los sistemas productivos. Cacería de venados, pumas, guaguas y pavas. Presencia de algunas especies invasoras como el Retamo espinoso, especies de fauna exótica, perros ferales. Contaminación y toxificación por la excesiva aplicación de agroquímicos a los cultivos (cultivo de papa), afectando suelos y corrientes hídricas, disposición inadecuada de empaques de agroquímicos.

Desde la institucionalidad con el fin de establecer acciones proteccionistas y de conservación para sus recursos naturales, se han propuesto planes y programas, impulsados por las diferentes entidades encargadas del tema ambiental y que a su vez involucran a la población para su logro, como lo son:

- Incorporación de la información de suelos a escala semi detallada para la región centro sur en los instrumentos de planificación del suelo rural en las entidades territoriales y en el Plan de Ordenación y Manejo –POMCA - del Rio Chinchiná.

- Declaratoria del distrito de conservación de suelo, denominado Guacas Rosario, que se localiza en el municipio de Manizales y comprende 800 ha ubicadas en la cuenca media del río Chinchiná, cuyo objetivo es la rehabilitación de los suelos degradados en esta zona.
- El departamento cuenta con 10 reservas forestales protectoras, cuyo objetivo de conservación es mantener las coberturas naturales y aquellas en proceso de restablecimiento de su estado natural, así como las condiciones ambientales necesarias para regular la oferta de bienes y servicios ambientales, con énfasis en el agua.

Desde el PGAR 2007-2019 se promueven los siguientes programas conservacionistas:

- Gestión Integral del patrimonio hídrico, generando una nueva cultura del agua al planear y administrar su uso sustentable para conservar el derecho fundamental a este recurso natural.
- El manejo de riesgos ambientales, fortaleciendo los aspectos relacionados con la organización institucional, gubernamental y no gubernamental, comunitaria, educativa y cultural, promoviendo una mayor conciencia conocimiento y comprensión sobre riesgos naturales y antrópicos.
- Conservación, uso y restauración de la biodiversidad, propendiendo por la conservación y protección natural del departamento de Caldas, a través de la implementación de estrategias de difusión del conocimiento y los valores reales y potenciales de la misma.
- Sistemas productivos ambientalmente sostenibles, para promover y orientar la adopción de criterios de producción más limpia y con un mínimo de impacto ambiental en los procesos productivos de los diferentes sectores de la economía.
- Fortalecimiento del SINA (Sistema Nacional Ambiental) para la gobernabilidad, buscando fortalecer y articular las herramientas de gestión compartida para la integración y participación de todos los actores de este sistema, promoviendo el desarrollo sostenible de la Nación y el Departamento.

- **Risaralda**

Risaralda se caracteriza por ser un departamento con una alta biodiversidad, principalmente por la presencia de bosques en todo el territorio. Actualmente el 48% del territorio de Risaralda presenta alguna cobertura boscosa⁵³, la cual se ha visto afectada por la intervención humana; derivando en un interés regional por la protección de áreas boscosas que tiene su explicación en la intensa presión que la

⁵³IDEAM. «Experiencias de Gestión Ambiental Regional» [Citado el 20 de enero de 2017.] Disponible en: <<http://documentacion.ideam.gov.co/openbiblio/bvirtual/005636/fscommand/1.pdf>>

“bonanza cafetera” ejerció sobre la tierra en el eje cafetero, llevando a los campesinos a abandonar sus cultivos de pan coger y desechar cualquier árbol sobre la zona a cultivar, llegando incluso a ubicar sus siembras hasta el borde de las quebradas. La deforestación, el monocultivo y el excesivo uso de agroquímicos, empezaron a generar un fuerte deterioro ambiental en la zona, y a hacer evidente la disminución de caudales hídricos de calidad para el consumo humano.

A continuación se muestran las principales problemáticas ambientales, referenciadas en el plan de acción CARDER 2012-2015

- Pérdida de biodiversidad, contaminación y alteración física de hábitats: En el año 2008, el departamento de Risaralda contaba con 177.638 ha (49.5%) de ecosistemas naturales remanentes y el resto, 180.960 ha de superficie, usado intensivamente por una variedad de agro-ecosistemas que son base de la economía del departamento (distintas variedades de café, caña panelera, caña de azúcar, cítricos y ganadería). También el tráfico ilegal de especies amenazadas de Flora y Fauna ha incidido, y la introducción de especies exóticas con efectos dañinos sobre las especies nativas.
- Deforestación: en el departamento de Risaralda se observa la predominancia de la actividad agrícola, la cual ha ido en avance hasta el punto de fragmentar varios relictos de bosque para el establecimiento de cultivos de café, evidenciando la inminente fragmentación de las áreas de bosques secundarios cercanos a ríos y quebradas. También fenómenos como la expansión urbana acelerada y poco planificada, con la construcción de vías y otras infraestructuras. La urbanización en Risaralda como la mayoría de las regiones en los países de Latinoamérica, se presenta en un alto nivel. Este nivel de urbanización se debe en buena medida al ritmo de crecimiento de las ciudades, tanto por incremento natural de la población urbana, como por inmigración desde el campo. Otra causa que ha contribuido a la deforestación son los incendios forestales, deslizamientos e inundaciones que han acabado con la cobertura de páramos, y han generado tragedias a nivel comunitario.
- Degradación de los suelos: presentada por la acidificación, pérdida de materia orgánica, compactación, pérdida de elementos nutritivos y salinización por utilización intensiva de productos agroquímicos y erosión por deforestación o sobrepastoreo.
- Contaminación química de los suelos y del agua: causada por las explotaciones mineras, y por cargas orgánicas provenientes de aguas de uso domiciliario, industrial, comercial, agrícola y por residuos líquidos de los rellenos sanitarios, que no han sido tratadas.
- Disminución del agua disponible: debido a fenómenos como la deforestación, aunque Risaralda ha sido reconocido a nivel nacional como uno de los departamentos ricos en agua. Sin embargo, el crecimiento poblacional acelerado de los últimos años y la creciente demanda para las actividades productivas generan una presión alta sobre el recurso.

Con la intención de desarrollar actividades proteccionistas y conservacionistas dirigidas a la atención, prevención y mitigación a las problemáticas presentadas, la

CARDER en su plan de acción 2016-2019, ha establecido los siguientes programas y proyectos:

- Programa 1: Planificación del territorio con criterios de sostenibilidad, adaptación y mitigación al cambio climático
- Programa 2: Gestión Integral del recurso hídrico
- Programa 3: Risaralda verde, biodiversa y en Paz
- Programa 4: Gestión Ambiental sectorial y urbana bajo carbono
- Programa 5: Gestión Ambiental del riesgo de desastres
- Programa 6: Buen gobierno para la gestión ambiental

Por tal razón, los grupos ecológicos de Risaralda, las Empresas Públicas de Pereira, el INDERENA y el Concejo Municipal de Pereira, unieron sus esfuerzos con la CARDER en 1984 para abrir el camino a la creación de áreas protegidas en el nivel regional y local, con la constitución del Parque Natural Ukumarí, el primero formalmente declarado en el país y base para la definición de la política regional de áreas protegidas en Risaralda. En total se han constituido 16 áreas protegidas en tres categorías de protección: 1) Parques Regionales, 2) Municipales, como estrategia promovida por la CARDER para que los municipios puedan establecer alianzas en la protección de sus ecosistemas de interés social; 3) Áreas de Manejo Especial Étnico. Así, los Concejos Municipales, los pobladores del área, los grupos ecológicos y los líderes cívicos en general, encuentran una instancia formal para trabajar conjuntamente en la preservación de aguas y biodiversidad instando a los propietarios a dar un uso sostenible a sus tierras para garantizar la protección de los recursos, adquiriendo solo algunas zonas estratégicas para protección total.

Los usos culturales, tradicionales y valores simbólicos de los recursos naturales por parte de los habitantes del All, se presentan como resultado de la interacción de varias generaciones de familias campesinas que, por más de cien años, han acumulado saberes para adaptar sus cultivos, y diversas actividades productivas. De los cultivos sobresale el café, el cual tuvo sus inicios en pequeñas parcelas, debido a las difíciles condiciones del entorno, obteniendo un producto único y desarrollando una fuerte identidad cultural. Los habitantes rurales de la zona del Eje Cafetero han desarrollado modelos de acción colectiva excepcionales, forjando en el proceso una institucionalidad social, cultural y productiva, al tiempo que han generado prácticas de manejo de los recursos naturales innovadoras.

El desarrollo y expansión de la caficultura han marcado la evolución del Eje Cafetero. Los orígenes de esta actividad en la región se trazan en la segunda mitad del siglo XIX, (como se menciona en los hechos históricos) con la colonización por parte de familias provenientes en su mayoría de Antioquia y de nuevas tierras en la zona antiguamente conocida como el Viejo Caldas, el norte del Tolima y el nororiente del Valle del Cauca. Las particularidades de este proceso de colonización, el cual estuvo basado principalmente en la utilización de mano de obra familiar, dando gran importancia del núcleo familiar.

En este contexto de colonización de nuevas tierras, la caficultura se desarrolló como una actividad que permitía el uso intensivo de los dos factores de producción a

disposición de los productores: tierra y trabajo. Igualmente, esta actividad hizo posible que los campesinos buscaran una fuente de ingresos monetarios sin sacrificar sus cultivos de subsistencia, como el maíz, el frijol y las hortalizas y actividades manufactureras como la elaboración de artesanías. De esta manera los colonos desarrollaron un modelo de producción cafetera basado en la autosuficiencia alimentaria, que se traduciría con el tiempo en rasgos culturales como la dieta de la región y el sentido de comunidad para emprender proyectos de interés comunitario. El dinamismo económico impulsado por el café, aunado a estos factores se constituyó en el eje de desarrollo económico, social y cultural de la región en el Eje Cafetero.

Entre los bienes y manifestaciones culturales que se han desarrollado alrededor de la caficultura se encuentran los siguientes:

Personajes y objetos que se han vuelto íconos: el arriero, personaje que, junto con sus mulas y bueyes, ayudó a abrir caminos hacia los nuevos territorios; la mula, compañera inseparable de los arrieros, que representa “la fortaleza y resistencia de un animal de carga, capaz de transitar por los parajes más agrestes y peligrosos de la geografía colombiana” el hacha y el machete, instrumentos utilizados para la apertura de caminos y posteriormente en el deshierbe de los cultivos; el jeep Willis, también llamado “yipao”, vehículo norteamericano de los años cuarenta y cincuenta que se sigue usando de manera masiva en la región para cargar el café desde las fincas hasta los almacenes de venta, pero también para el transporte de otro tipo de carga, y también de personas, en las zonas rurales; y Juan Valdez, símbolo que identifica a los cafeteros colombianos en el mundo. Como objetos representativos se encuentran los que hacen parte del patrimonio arqueológico, que evidencian el pasado precolombino y las primeras domesticaciones de plantas en América. El PCC contiene una superposición de elementos culturales que habla de la pluralidad de procesos históricos que han configurado el territorio actual⁵⁴

De otra parte la minería también ha sido una actividad central en algunos municipios del AII, desde la época Precolombina, que ha generado una cultura a su alrededor. Las diferentes culturas indígenas desarrollaban trabajos de cerámica y orfebrería altamente valorados. En un comienzo, la actividad minera dio origen al comercio regional caracterizado por el trueque de varios minerales. Posteriormente, durante la época de la Colonia la minería creció en grandes proporciones y con ello se abrió paso al comercio de esclavos africanos. Los más favorecidos con el régimen colonial fueron quizás los comerciantes antioqueños, quienes transportaban el oro en polvo a otras regiones de la Nueva Granada y al exterior, con el objetivo de intercambiarlo por otras mercancías como textiles y alimentos.⁵⁵ Así mismo, la

⁵⁴ PAISAJE CULTURAL CAFETERO. «Un paisaje cultural productivo en continuo desarrollo» [Citado el 20 de enero de 2017.] Disponible en: <<http://www.mincultura.gov.co/areas/patrimonio/publicaciones/Documents/CPaisaje%20Cultural%20Cafetero.pdf>>

⁵⁵ BANCO DE LA REPUBLICA. «Grupo de Estudios del Crecimiento Económico. (2002). “El crecimiento económico colombiano del siglo XX» [Citado el 20 de enero de 2017.] Disponible en: <<http://www.banrep.gov.co/docum/ftp/borra134.pdf>>

población de zonas deshabitadas en esta región se debió en gran medida a la búsqueda de oro. Para el periodo de la República, la actividad minera, representada casi en su totalidad por la explotación de oro y piedras preciosas, ya gozaba de una posición aventajada frente a otros sectores básicos como la agricultura. El avanzado comercio de la región antioqueña produjo importantes excedentes que, al ser acumulados por la clase comerciante, permitieron la creación de la Sociedad Minera en Antioquia. “La evolución favorable de la minería en el pasado ha llevado a que la explotación, la producción y la exportación de oro hayan sido catalogadas como las actividades económicas más antiguas y unas de las de mayor importancia para el país”⁵⁶.

3.4.5.1.2 Caracterización cultural comunidades étnicas

En este aparte se presenta la relación de las comunidades étnicas presentes en el área de influencia indirecta y directa, y se describen sus principales características, en la medida que las fuentes bibliográficas disponen información dado que en algunos casos existen vacíos documentales que no permite describir a mayor profundidad.

Son pocas las referencias bibliográficas encontradas acerca de sus rasgos culturales propios, y el tratamiento que se les da en los documentos de ordenamiento territorial municipales, en general está a nivel de corregimientos y no de comunidades étnicas. Sin embargo, en cuanto a los resguardos indígenas identificados, se logró ubicar al menos un documento de estudio etnográfico donde se describen algunas características de los mismos (con ausencia de información en algunos aspectos), teniendo en cuenta que hacen parte de la etnia Embera Chami; por el contrario, acerca de la Asociación de afrodescendientes Afro-Arauca del corregimiento de Arauca en el municipio de Palestina, se encontró una mínima información, lo cual puede estar relacionado con la fecha relativamente reciente (año 2014) en que el Ministerio del Interior emitió la resolución correspondiente.

Teniendo en cuenta lo anterior, en el área de influencia indirecta se identifica una comunidad Afro, cuatro Resguardos indígenas y tres Parcialidades indígenas reconocidas por el Ministerio del Interior, como se presenta en la Tabla 3.4.5.10 (ver Figura 3.4.5.2). Las comunidades que cuentan con territorio colectivo corresponden a los resguardos indígenas La Albania, Totumal, Suratena y Altomira para el All.

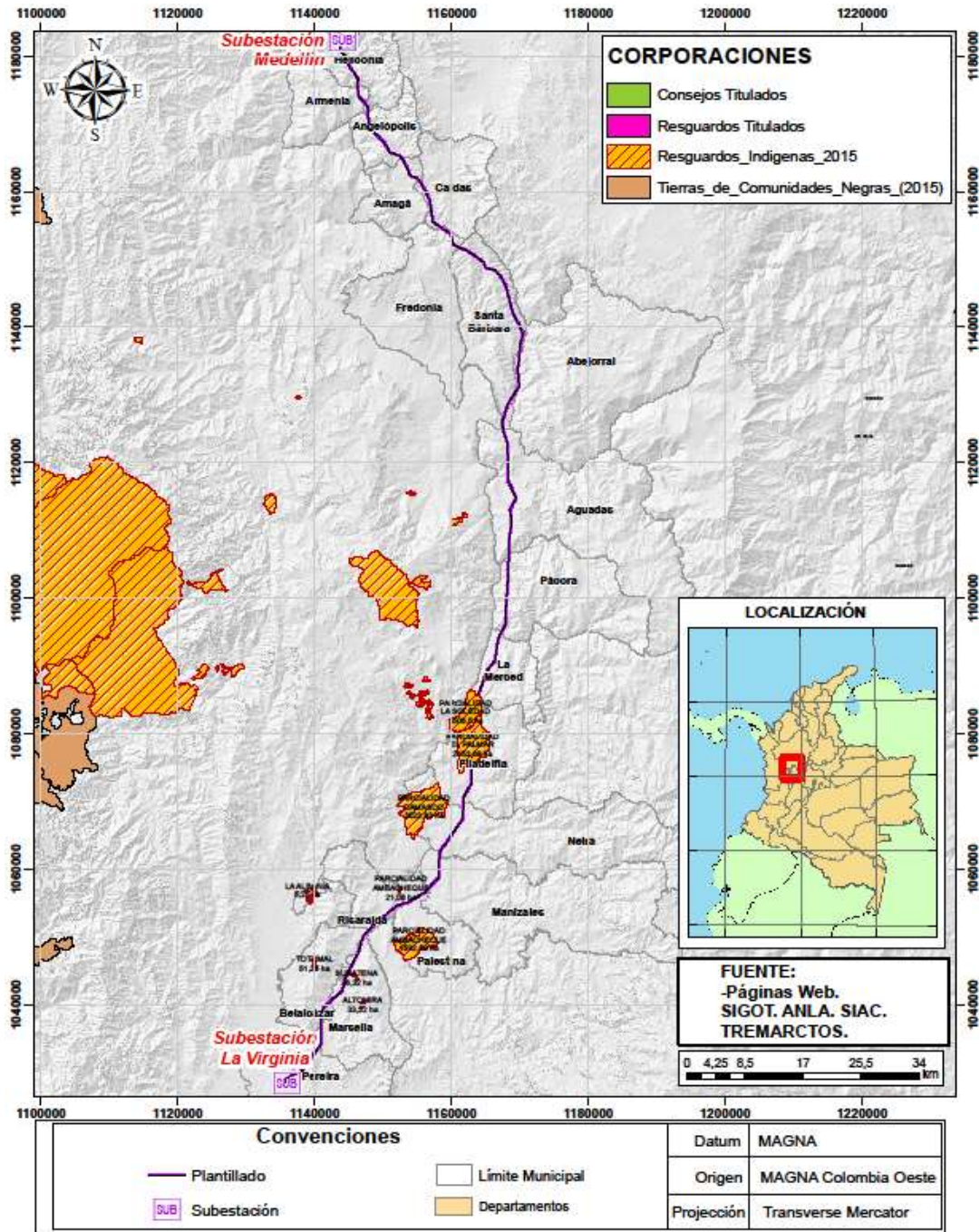
Tabla 3.4.5.10 Comunidad afro, resguardos indígenas y parcialidades indígenas en el Área de Influencia Indirecta, reconocidas por el Ministerio del Interior.

Depto.	Municipio	Corregimiento	Comunidad	Resolución
Comunidad Afro				
Caldas	Palestina	Arauca	Organización de Consejo Comunitario de	Resolución Min-Interior No. 0012 del

⁵⁶ UNIVERSIDAD MILITAR NUEVA GRANADA. Análisis del impacto económico de la minería en Colombia y control ejercido por el Estado frente al tema de ilegalidad años 2010-2011. Diciembre de 2012. Disponible en: ["http://repository.unimilitar.edu.co:8080/bitstream/10654/10493/1/JimenezGuantivaNataly2013.pdf"](http://repository.unimilitar.edu.co:8080/bitstream/10654/10493/1/JimenezGuantivaNataly2013.pdf)

Depto.	Municipio	Corregimiento	Comunidad	Resolución
			Comunidades Negras Afro-Arauca.	18 de febrero de 2014.
Resguardos indígenas				
Caldas	Risaralda	El Cairo, La Morelia, Caimos, Changuí (Risaralda), Tesalia (Viterbo)	Resguardo La Albania de la etnia Emberá Chamí.	Resolución INCORA 0035 del 10 de diciembre de 1997.
	Belalcázar	La Cascada y el Águila	Resguardo Totumal de la etnia Emberá Chamí.	Resolución INCORA No. 065 noviembre 25 de 1996.
Risaralda	Marsella	La Miranda, Alto Cauca	Resguardo Suratena de la etnia Emberá Chamí.	Resolución INCORA No. 0049 Noviembre 30 de 1998
		La Caracas y La Argentina	Resguardo Altomira de la etnia Emberá Chamí.	Resolución INCORA No. 001 de 11 de mayo de 1998. Resolución INCORA 4533 del 4 de diciembre de 1998.
Parcialidades indígenas				
Caldas	Filadelfia	Vereda La Soledad	Parcialidad indígena La Soledad de la etnia Embera Chamí.	Resolución Min-Interior 0099 del 11 de agosto de 2010
		Corregimiento Morritos	Parcialidad indígena El Palmar, etnia Embera Chamí.	Resolución Min-Interior No. 0061 del 22 de junio de 2015
	Palestina	Vereda La Plata	Parcialidad indígena AMBACHEQUE (La Plata) de la etnia Emberá Chamí.	Resolución Min-Interior No. 0062 del 22 de junio de 2015.

Fuente: MINISTERIO DEL INTERIOR. Resolución 1840 del 12 de noviembre de 2014. Base de datos suministrada por el Ministerio del Interior, junio de 2016. Cifras del Diagnóstico departamental de la Asamblea de Risaralda, 2012. GOBERNACIÓN DE CALDAS "Reconocidas comunidades indígenas y negras de Caldas". Disponible en: <http://www.gobernaciondecaldas.gov.co/web/index.php/prensa/noticias/1506-reconocidas-comunidades-indigenas-y-negras-de-caldas>.



Fuente: Sistema de Información Ambiental de Colombia - SIAC. Sistema de Información Ambiental de Colombia ANLA, TREMARCTOS.

Figura 3.4.5.2 Comunidades étnicas presentes en el área de influencia indirecta

Como se evidenció en la tabla anterior, las comunidades étnicas ubicadas en el área de influencia indirecta certificadas por el Ministerio del Interior, se ubican en los municipios de Palestina, Risaralda, Belalcázar y Filadelfia (Caldas), y en el municipio de Marsella (Risaralda).

Cabe aclarar que el Resguardo de Suratena ubicado en el municipio de Marsella, y la Parcialidad indígena La Soledad del municipio de Filadelfia, se encuentra dentro del Área de Influencia Directa, sin embargo su localización geográfica respecto al proyecto no genera impactos que trasciendan tal como lo ratifica el Ministerio del Interior en la certificación No 0294 del 21 de Marzo de 2017 (ver Anexo 3.4.5). En ese orden, se caracterizaron con información secundaria disponible en el aparte del AID. Estos grupos étnicos hacen parte de la población inmersa en las unidades territoriales y han participado en los procesos informativos ejecutados en el marco del Proyecto como consta en los registros de asistencia y se documenta en el ítem 3.4.1 Lineamientos de Participación.

Con relación a la certificación 0294, es importante agregar que fue solicitada con el trazado definido del plantillado y avance en el replanteo, los centros de acopio y plazas de tendido, y el área de influencia Físico-Biótica, en la cual se señala: “Como resultado de la consulta de las bases de datos (espacial y no espacial) de comunidades étnicas con que cuenta la Dirección de Consulta Previa y del análisis cartográfico realizado a partir del cruce de dicha información con el área del proyecto: PROYECTO MEDELLÍN – LA VIRGINIA se evidenció que el proyecto de la referencia no se traslapa con comunidades étnicas”. Por lo anterior, la Dirección certifica:

”PRIMERO. Que no se registra la presencia de comunidades étnicas indígenas, Minorías y Rom, en el área del PROYECTO MEDELLÍN – LA VIRGINIA localizado en jurisdicción de los municipios de...

SEGUNDO. Que no se registra presencia de comunidades Negras, Afrocolombianas, Raizales y Palenqueras en el área del PROYECTO MEDELLÍN – LA VIRGINIA localizado en jurisdicción de los municipios de...”.

✓ Consejos comunitarios

En la Ley 70 de 1993, donde se reconocen los derechos colectivos sobre tierras y conocimientos ancestrales, se hace referencia a la comunidad negra en los siguientes términos: “... un conjunto de familias de ascendencia afrocolombiana que posee una cultura propia, comparte una historia, y [que] tiene sus propias tradiciones y costumbres dentro de la relación campo-poblado, que revela y conserva conciencia de identidad que la distingue de otros grupos étnicos...”⁵⁷.

La población afrocolombiana está compuesta por hombres y mujeres con una marcada ascendencia (lingüística, étnica y cultural) africana. Los afrocolombianos son descendientes de africanos provenientes de diversas regiones y etnias del

⁵⁷ Art.2. de la Ley 70/1993 citada en: MINISTERIO DE JUSTICIA Y DEL INTERIOR DE COLOMBIA, s.a.

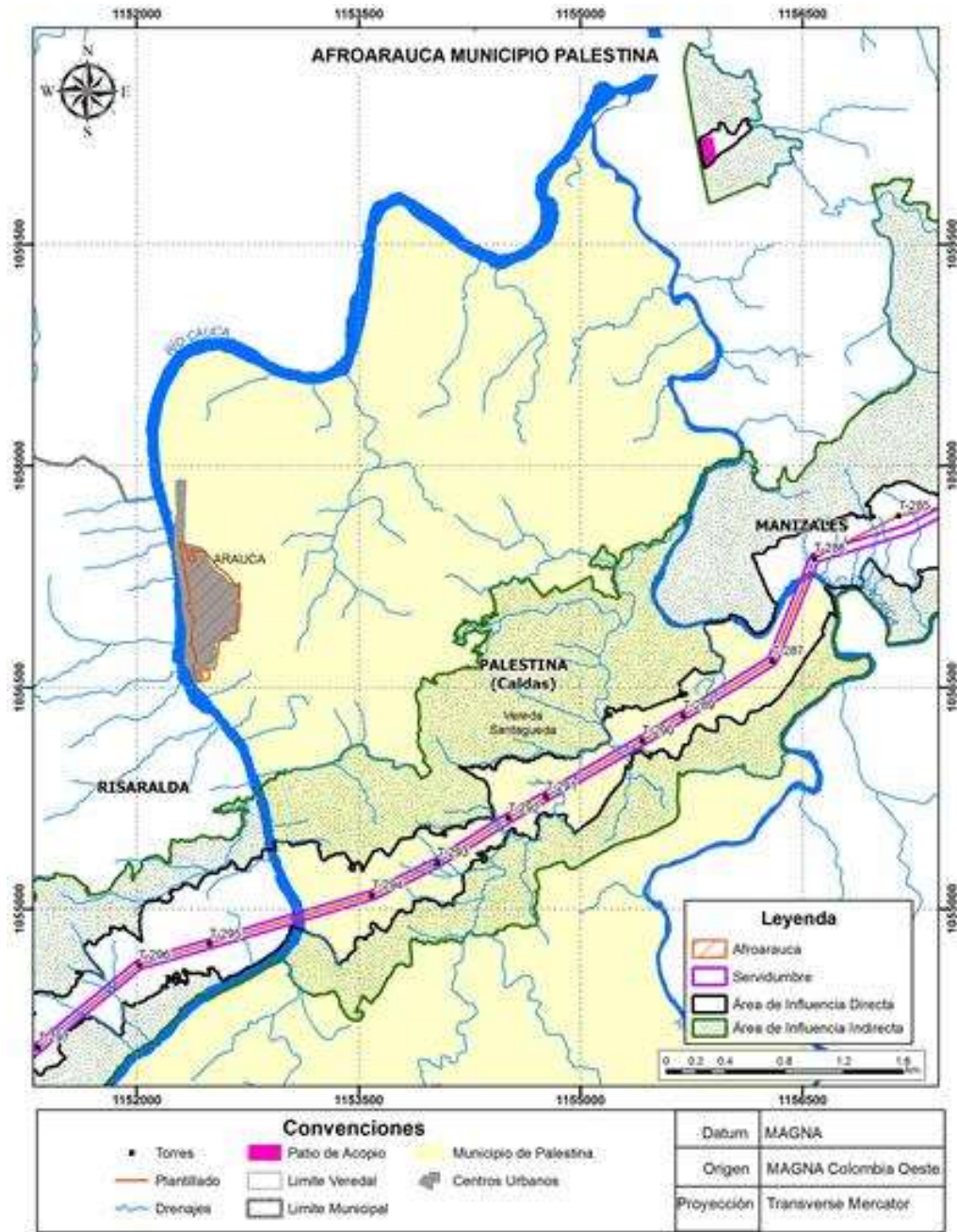
continente negro que llegaron a América en calidad de esclavos. La población negra afrocolombiana incluye una gran diversidad cultural y regional, que a grandes rasgos se distribuye entre la población afro de los valles interandinos. Tal es el caso de la población negra del corregimiento de Arauca, de las costas atlántica y pacífica, las zonas de pie de monte caucano, y de la zona insular caribeña. Además de las comunidades afrocolombianas palenqueras (descendientes de los cimarrones que huyeron y constituyeron palenques, residencias anticoloniales, fortificadas y aisladas en las que se concentraron como esclavos libres); y raizales (descendientes del mestizaje entre indígenas, españoles, franceses, ingleses, holandeses y africanos, en las islas caribeñas de San Andrés, Santa Catalina y Providencia).

Los ritos y las tradiciones afrocolombianas condensan la resistencia ancestral de estas comunidades, la cual les permitió conservar su cultura y sus saberes ancestrales.

Las festividades son la representación del sentimiento colectivo, algunas de ellas transitan entre lo divino y lo mundano, y son el reflejo del proceso adaptativo y de diversas formas de reinterpretación de los símbolos y significados culturales. En Colombia los afrocolombianos participan en diversos eventos, entre estos, en la región del Eje cafetero cabe destacar las Fiestas del Diablo, en las que se expresan las herencias de la cultura africana con bastante colorido y contenido iconográfico. Los relatos de tradición oral, especialmente arraigados en la cultura afro, son una forma de memoria colectiva, mediante la cual se reconocen el origen africano y el asado colonial, y se afianzan los sentidos de identidad y de pertenencia de los afrodescendientes⁵⁸.

En la Tabla 3.4.5.11 se presenta la relación de las características Asociación de Afrodescendientes Afro-Arauca, asentados en el corregimiento de Arauca en el municipio de Palestina (que no hace parte del Área de Influencia Directa). Como se señaló anteriormente, la información obtenida es limitada; en el PDM (2016), se señala que las comunidades afrocolombianas del municipio, se localizan principalmente en el corregimiento de Arauca, y se encuentran agremiados en la Asociación AFROARAUCA, sin embargo no es posible su localización y si existen grupos satelitales. No se logró capturar información específica de las características de la comunidad a pesar de explorar en el municipio y en el Ministerio del Interior. Lo descrito corresponde al Corregimiento Arauca. En la siguiente figura, se observa la localización de Afroarauca achurada a nivel de unidad territorial, pues se desconoce su puntual ubicación (ver Figura 3.4.5.3).

⁵⁸ MINISTERIO DE CULTURA. Afrocolombianos, población con huellas de africanía. 2006. P. 7. [Consultado el 28 de enero de 2016] Disponible en: <<http://www.mincultura.gov.co/areas/poblaciones/comunidades-negras-afrocolombianas-raizales-y-palenqueras/Documents/Caracterizaci%C3%B3n%20comunidades%20negras%20y%20afrocolombianas.pdf>>



Fuente: Sistema de Información Ambiental de Colombia - SIAC. Sistema de Información Ambiental de Colombia ANLA, TREMARCTOS.

Figura 3.4.5.3 Consejo Comunitario AFROARAUCA - Área de influencia Indirecta

Tabla 3.4.5.11 Asociación de Afrodescendientes Afro-Arauca del corregimiento Arauca en el municipio de Palestina

Ítem	Descripción
Territorio (no posee territorio legalmente reconocido)	Arauca es la centralidad equiparable al casco urbano municipal en atributos como población y las dinámicas económica, comercial y de prestación de servicios; su conformación urbana se desarrolló a partir del eje vial precitado que se trazó paralelo al río Cauca, el cual le sirvió como límite occidental. Por el costado oriental, la centralidad limita con una colina de altas pendientes que alberga asentamientos en su mayoría subnormales, los cuales tiene como denominador común el riesgo, la pobreza y la marginalidad. No existe una conformación geométrica clara y son evidentes las aglomeraciones ribereñas interconectadas por senderos peatonales de altas pendientes. Arauca inicialmente se conformó como un asentamiento de pescadores.
Organización sociocultural	Están organizadas alrededor de los rasgos culturales característicos de dicho grupo humano, en especial la música, el baile y demás manifestaciones artísticas que los rodean, la indumentaria, la fabricación de instrumentos y la ritualidad de los mismos.
Presencia institucional	El municipio de Palestina cuenta con un enlace central encargado de la atención de esta población.

Fuente: Plan de Desarrollo Municipal de Palestina. 2016-2019. p. 76. Universidad Autónoma de Manizales. Propuesta de integración territorial de la zona suburbana de Santaguada y el corregimiento de Arauca a la cabecera del municipio de Palestina Caldas, 2011.

Ahora bien, en el artículo 5 de la Ley 70 de 1993, se estableció que para recibir en propiedad sus tierras, las comunidades deberían constituir Consejos Comunitarios locales como forma de administración interna de los territorios.

Es desde entonces que este tipo de grupos legalmente constituidos, tienen la responsabilidad de delimitar y asignar áreas al interior de los terrenos adjudicados para el usufructo en las mismas; velar por la conservación y la protección de los derechos que rige la propiedad colectiva, la preservación de la identidad cultural, el aprovechamiento y la conservación de los recursos naturales, además de escoger al representante legal y la realización de mediaciones en los conflictos internos, ejerciendo funciones de conciliación, aplicando métodos propios de sus tradiciones culturales.

En 1995 se expidió el Decreto 1745, reglamentario del capítulo III de la Ley 70, en el que se formalizó el procedimiento para la adjudicación de tierras colectivas a estas comunidades y se establecieron las funciones de la Asamblea General, la Junta del Consejo y Representante Legal, como órganos constitutivos de los Consejos Comunitarios⁵⁹.

De acuerdo al Censo DANE del 2005, se estima que el 10,4% del total de la población colombiana corresponde a comunidades auto-reconocidas como negras, mulatas o afrocolombianas, concentradas principalmente en los departamentos de Antioquia, Bolívar, Chocó y Valle del Cauca. Es así como en Antioquia habita el

⁵⁹ UNIVERSIDAD DE ANTIOQUIA. La política de titulación colectiva a las comunidades negras del pacífico colombiano: una mirada desde los actores locales. Año 2010. P, 4.

13,88% de la población (593.174 personas), mientras que en Caldas el 2,52% (22.631 personas) y en Risaralda el 5,06% (43.503 personas)⁶⁰. Cabe anotar que ni en los planes de desarrollo municipales de los años 2012 ni 2016 - 2019, como tampoco en el Plan Básico de Ordenamiento Territorial se encontró información sobre esta Asociación. La única referencia que se encontró, señala que La Dirección de Asuntos para las Comunidades Negras del ministerio, incluyó la Asociación Afrocolombiana del corregimiento de Arauca Palestina (Afro Arauca) en el Registro Único que agrupa a estas organizaciones.

✓ Resguardo y/o parcialidad indígena

- Resguardo indígena

De acuerdo al Artículo 21 del Decreto 2164 de 1995 los resguardos indígenas “son propiedad colectiva de las comunidades indígenas a favor de las cuales se constituyen y conforme a los artículos 63 y 329 de la Constitución Política, tienen el carácter de inalienables, imprescriptibles e inembargables. Los resguardos indígenas son una institución legal y sociopolítica de carácter especial, conformada por una o más comunidades indígenas, que con un título de propiedad colectiva que goza de las garantías de la propiedad privada, poseen su territorio y se rigen para el manejo de éste y su vida interna por una organización autónoma amparada por el fuero indígena y su sistema normativo propio (Artículo 21, decreto 2164 de 1995)”

Como se presentó en la Tabla 3.4.5.10 en el área de influencia del proyecto hay cuatro resguardos indígenas: La Albania, Totumal, Suratena y Altomira, de los cuales el resguardo Suratena, ubicado en la vereda La Miranda del municipio de Marsella, se localiza en el AID.

Cabe anotar que tanto los resguardos indígenas como las parcialidades indígenas hacen parte de la etnia Embera Chami, por consiguiente, antes de relacionar las principales características de cada uno de resguardos en mención, se presentan algunos rasgos culturales de la etnia Embera Chami (ver Tabla 3.4.5.12).

Tabla 3.4.5.12 Comunidad étnica Embera Chami

Categoría	Embera Chami
Territorio	Geográficamente se localizan en el occidente del departamento de Caldas, entre los municipios de Anserma y Marmato (de sur a norte) y entre el río Cauca y el filo de la cordillera occidental. Conservan su localización ancestral en la orilla izquierda del río Cauca, aunque algunas comunidades se han asentado en la margen derecha. Así mismo, los migrantes de la región del Chamí se han ubicado entre Anserma y La Virginia, y en dirección a Manizales; también en los municipios de Belalcázar, Riosucio y Supía. En el departamento de Risadalda están asentados en los municipios de Marsella, Mistrató, Pueblo Rico y Quinchía y en el departamento de Quindío en los municipios de Circasia, La Tebaida,

⁶⁰ MINISTERIO DE CULTURA. Caracterización comunidades negras y afrocolombianas, Disponible en: <<http://www.mincultura.gov.co/areas/poblaciones/comunidades-negras-afrocolombianas-razales-y-palenqueras/Documents/Caracterizaci%C3%B3n%20comunidades%20negras%20y%20afrocolombianas.pdf>>

Categoría	Embera Chami
	<p>Montenegro y Quimbaya.</p> <p>La territorialidad efectiva de las comunidades es mínima, a excepción de las comunidades ubicadas en los municipios de Riosucio y Supía. De esta zona en el siglo XX varias familias han emigrado a municipios cercanos como La Soledad en Filadelfia y Damasco en Neira, entre otros.</p> <p>Para esta comunidad el territorio representa el espacio social necesario para la supervivencia física, cultural y espiritual como pueblo. Es concebido como un todo; del territorio se deriva el derecho al uso y la tenencia comunitaria de la tierra, a través de la institución jurídica del resguardo, al manejo y uso de los recursos naturales, al reconocimiento jurídico y demarcación de las tierras que tradicionalmente ocupadas. Los resguardos, las reservas indígenas y los territorios ancestrales son territorios indígenas.</p> <p>Las comunidades que hacen parte de los embera son las siguientes: La Montaña, San Lorenzo, Cañamomo Lomapieta, Escopetera Pirza, Totumal, La Albania, La Trina (ubicadas fuera del All), Cauromá, La Soledad, Ansea, Dahi Jona, La Plata, Cartama y Damasco.</p> <p>En el departamento de Caldas, la violencia que ha afectado a esta etnia está ligada a su lucha histórica por la reivindicación política por las tierras y resguardos, y por razones asociadas con actores armados ilegales debido al control de zonas estratégicas y a la producción de drogas ilícitas; la población ha sido víctima principalmente de grupos de autodefensas. En el departamento de Risaralda, en su territorio se encuentran presentes todos los actores armados, dando lugar a muertes, desapariciones y amenazas.</p>
Demografía	<p>Para el año 2011 la base poblacional del pueblo Embera es de 66.405 indígenas, mientras que para el año 2005, el Censo General DANE 2005 reportó 29.094 personas, representando el 2,1% de la población indígena del país.</p>
Salud	<p>Dentro de los obstáculos para acceder a los servicios de salud se encuentran: dificultades económicas, distancias geográficas y transporte, problemas de comunicación a causa de la lengua, entre otras. Desde hace más de una década, el pueblo Embera de Caldas, viene estructurando y construyendo una apuesta nacional de salud propia de los pueblos indígenas, denominada Sistema Indígena de Salud Propia e Intercultural (SISPI), que busca partir de la sabiduría ancestral de los mayores, y establecer criterios de relacionamiento con las otras formas de medicina que se adecúen a sus costumbres. Los Embera de Risaralda mantienen las prácticas médicas tradicionales para tratar diferentes enfermedades al interior de la comunidad, con base en plantas medicinales caseras o silvestres. La salud es entendida como el conjunto de prácticas medicinales ancestrales que se realizan desde la espiritualidad para la armonización del territorio y para fortalecer la relación del hombre y la madre naturaleza.</p>
Educación	<p>En general, las comunidades que hacen parte de la etnia Embera, asisten a instituciones donde se maneja el modelo educativo de escuela nueva, pues no cuentan con escuela propia.</p> <p>De acuerdo con el Plan Salvaguarda de los Embera de Caldas, la comunidad ha avanzado en el diseño de proyectos educativos comunitarios, en la construcción de un proyecto etnoeducativo y en el diseño de un modelo pedagógico de su educación. En cada territorio se avanza en el desarrollo de proyectos pedagógicos tendientes a visibilizar los progresos adelantados.</p>
Religiosidad	<p>El jaibabanismo les proporciona las formas de ver el mundo y actuar en él; rige su visión sobre el territorio y todo lo que él contiene, incluyendo a la población Embera. En la cosmovisión Embera se piensa que hay tres mundos: 1) El de arriba (bajía), donde están los Karagabí (la luna y padre de Jinopotabar) y Ba (el trueno); 2) El de los humanos, que es la tierra (egoró), donde viven los Embera; 3) El de abajo (aremuko o chiapera) al cual se llega por el agua y es donde viven los Dojura, Tutrica, jinopotabar y los antepasados, y se originan los Jaibaná o sabios tradicionales. En su mundo también hay tres órdenes: el del monte, el de la tierra</p>

Categoría	Embera Chami
	<p>(donde viven los Embera a las orillas del río) y el del agua.</p> <p>Los pueblos Embera dentro de su cosmovisión realizan prácticas de ritualidad y espiritualidad, mediante las que los jaibanás armonizan el territorio.</p>
Etnolingüística	<p>La lengua madre se denomina Embera Bedea, sin embargo, en el Plan Salvaguarda de los Embera de Caldas, se señala que se encuentran en proceso de recuperación de la misma, pues se ha perdido.</p>
Economía tradicional	<p>La mayoría de la población se dedica a la actividad de jornaleo en el campo o en el servicio doméstico. También adelantan actividades sobre sus parcelas como agricultura de subsistencia, donde los cultivos más representativos son el plátano, yuca, maíz, frijol, la producción de especies menores, el cultivo de plantas medicinales en huertos colectivos o particulares, y para las actividades artesanales como la guadua, Cañabrava y carrizo. También se comercializa la caña panelera, café, higuera, frutas y ganado. En las distintas comunidades, a excepción de Dachijoma y La Plata, se definió el establecimiento de Mercados Locales, que se constituyen en un espacio de defensa del derecho a la soberanía alimentaria, a la producción propia y al territorio.</p>
Organización sociocultural	<p>Reconocen la figura del cabildo como base de su organización política, hay cabildos mayores y cabildos menores los cuales se reúnen en asambleas cuando se deben tomar decisiones sobre el pueblo, sin embargo, también se reconocen a las autoridades tradicionales como líderes que establecen formas de control social. En Risaralda están organizados bajo el Consejo Regional Indígena de Risaralda (CRIR) y en Caldas bajo el Consejo Regional Indígena de Caldas (CRIDEC), fundado en 1981, cuya misión es consolidar los procesos indígenas mediante el ejercicio pleno de la autonomía, el gobierno propio y la aplicación de la jurisdicción especial dentro de sus territorios tradicionales; lo anterior, a través de la cooperación en el fortalecimiento de los usos y costumbres, la promoción y defensa de los derechos colectivos, los principios fundamentales, el pensamiento y la justicia propia.</p> <p>El CRIDEC integra la Organización Nacional Indígena de Colombia – ONIC y su accionar está basado en los principios de Unidad, Territorio, Cultura y Autonomía. En lo que se refiere al Gobierno y Justicia propia, existen diferencias entre unas comunidades y otras. Por ejemplo, los asentamientos de Dahijoma y La Plata, y los resguardos de La Albania y Totumal, cuentan con autoridades tradicionales como Jaibanás, donde se ha implantado un sistema de gobierno basado en el Cabildo. No cuentan con una organización que les permita afrontar problemas de mediana gravedad, sin embargo, los problemas leves los logran manejar con las instituciones tradicionales. Para el control social y del territorio se han conformado los Guardias Indígenas que operan como sistemas de justicia.</p>
Presencia institucional	<p>Ministerio del Interior.</p>

Fuente: CONSEJO REGIONAL INDÍGENA DE CALDAS – CRIDEC. Ministerio de Cultura. Plan de Salvaguarda Pueblo Embera de Caldas. Auto 004 de la Corte Constitucional. Ministerio de Cultura, 2011. OBSERVATORIO DEL PROGRAMA PRESIDENCIAL DE DERECHOS HUMANOS Y DIH. Diagnóstico del pueblo indígena Embera Chamí. S.f. OBSERVATORIO DEL PROGRAMA PRESIDENCIAL DE DERECHOS HUMANOS Y DIH. Algunos indicadores sobre la situación de derechos humanos en Caldas. S.f. CONSEJO REGIONAL INDÍGENA DE RISARALDA, CORPORACIÓN AUTÓNOMA REGIONAL DE RISARALDA. Plan de vida del pueblo Embera de Risaralda. 2012. PARDO AYALA, Angie Catherine. Análisis del proyecto de fortalecimiento organizativo y político del pueblo Embera Chamí con base en la defensa de sus derechos, desde el enfoque de acción sin daño. 2010. OBSERVATORIO POR LA AUTONOMÍA Y LOS DERECHOS DE LOS PUEBLOS INDÍGENAS EN COLOMBIA. “Embera Chamí”. [Citado el 6 de febrero de 2017] Disponible en: <<http://observatorioadpi.org/emberach>>

En la Tabla 3.4.5.13 se realiza la caracterización del Resguardo La Albania.

Tabla 3.4.5.13 Resguardo La Albania de la etnia Emberá Chamí, en Risaralda Caldas

Item	Descripción
Territorio (Historia)	<p>Los habitantes del resguardo son descendientes de la etnia Embera de San Antonio de Chamí, que ocuparon el territorio desde 1922 con la llegada de Jesús María Arcila y Cristina Ramírez y sus descendientes, quienes apropiaron el territorio a sus necesidades. Esta familia fue una de varias que abandonaron sus viviendas en el Chamí para buscar tierra, establecerse y cultivar. En el proceso de migración hubo personas que se establecieron en sus nuevos territorios donde se reprodujo la organización y producción Embera, y también casos en los que las familias partieron solas hacia otros lugares y no crearon nuevas comunidades Chamí, sino que se integraron a la sociedad mayoritaria. Hubo familias que se convirtieron en arrendatarias de fincas y sus integrantes se vincularon a la producción de café como jornaleros, proceso en el cual se dio una pérdida rápida de elementos culturales como el idioma.</p> <p>Se organizaron en 1980 como comunidad indígena con ayuda del Consejo Regional Indígena de Caldas –CRIDEC; desde esta época empezaron a trabajar por la ampliación y titulación colectiva del territorio con el apoyo también de líderes del municipio de Riosucio. En 1982 se organizó como Cabildo y en 1997 como Resguardo a través de la asignación de tierras por parte del INCORA. La primera gobernadora del resguardo para ese año fue Luz Mary Arcila Ramos, elegida por la comunidad. De acuerdo con el Plan Salvaguarda de los Embera de Caldas, el resguardo posee 91 ha.</p> <p>La Albania está localizada al sur occidente del departamento de Caldas en el flanco oriental del río Risaralda, en la cordillera occidental, y su territorio se divide entre los municipios de Risaralda y San José (ver Foto 3.4.5.27).</p>
Demografía	Cuenta con 398 habitantes, que pertenecen a la comunidad Embera Chamí.
Salud	<p>En el resguardo se mantiene la figura del Jaibaná, quien es Gregorio Arcila actualmente. La denominación de Jaibaná, es dado por la comunidad indígena a la persona que posee los espíritus. Jaibaná es definido como “reunión de JAIS o espíritus”, reunión de las almas de los animales, de los hombres, de la naturaleza y de todos los fenómenos que ésta encierra. Los morfemas JAI y BBANA significan “espíritu, enfermedad” y “posesión” respectivamente. El Jaibana tiene como función mantener el equilibrio entre el hombre, el entorno y el agua de manera sabia. Este es un título de respeto, sabiduría y poder.</p> <p>Los ancestros, que han transmitido conocimientos de generación en generación aprendieron sus saberes de las plantas medicinales, pues conciben que “todas las plantas tienen espíritus”, por tanto acuden a ellas para tratar las enfermedades. El Jaibaná cura con su Bastón de Mando (elaborado con palma de chonta), que es su elemento ritual legado de los mayores para la población joven. Por lo anterior, siguen vigentes los rituales de sanación y de limpieza propios del jaibanismo, se practica la medicina tradicional, el uso de plantas medicinales y la partería. Existen tres parteras tradicionales, dos sobanderos, una mujer sobandera y un durandero de ojo. En cuanto a la asistencia a centros médicos y hospitalarios hay dificultades económicas y geográficas dificultando las posibilidades de consulta. En el Plan Salvaguarda embera de Caldas, también se registra problemas de acceso por el idioma. Por lo anterior, en primera instancia la comunidad acude a los jaibanás cuando son enfermedades causadas por los jais, y a los centros de salud cuando son enfermedades occidentales. Existen altos niveles de mortalidad y morbilidad infantil y desnutrición en los niños.</p>
Educación	En el resguardo se encuentra ubicada la Escuela Tamaniza, perteneciente a la Institución Educativa El Cairo. Cuenta con dos sedes, una de ellas Tamizana Alta, que corresponde a una vivienda que fue entregada en préstamo en 1992 y que anteriormente era sitio de paso para viajeros y visitantes; se encuentra en una jurisdicción distinta a Risaralda. La sede de Tamizana Baja se ubica a 1 km de

Ítem	Descripción
	<p>Tamizana Alta, está en mal estado, por lo que la comunidad está a la espera de la llegada de recursos del estado para construir otra sede donde se ubica la maloca. La sede de Tamizana Baja se denomina Escuela Indígena Tamizana Piloto, teniendo en cuenta que tanto los profesores del resguardo como la comunidad Embera son docentes hablantes y manejan su cultura desde etno educación. La escuela cuenta con tres docentes hablantes de la lengua materna y con un total de 80 estudiantes, cubriendo los grados de preescolar a quinto. Su fundación fue el 5 de abril de 1992 por el docente Carlos Albeiro Arcila.</p>
Religiosidad	<p>Los sabios de esta comunidad afirman que el espíritu del cual ellos aprendieron lo entregó Dios y que han aprendido de la naturaleza que Dios puso a su alrededor.</p>
Etnolingüística	<p>La embera chamí es la lengua materna y principal de los integrantes del resguardo. Las clases en la escuela se orientan en español y en Embera, que es su lengua materna. Los tres docentes son Jhon James Arcila, Marco Tulio Ramos y Albeiro Arcila. Sin embargo, en el Plan Salvaguarda de los Embera de Caldas, se registra que hay riesgo de pérdida de la lengua debido a los procesos de aculturación que se dan en las escuelas así como en los ambientes de jornaleo y trabajo doméstico de las mujeres.</p> <p>El bastón de mando, mencionado en el ítem de Salud, es un símbolo lingüístico, símbolo de los “Alguaciles” o guardias de la comunidad y su autonomía como territorio indígena. “Es un símbolo lingüístico del cual se desprende la experiencia significativa y se transforma en una enseñanza para la vida”.</p>
Economía tradicional	<p>Desde la antigüedad El Embera ha sido artesano, dedicado a la elaboración de cestas y artesanías en iraca; la cerámica está representada en vasijas, cayananas y alambiques para destilar la chicha, y tejido de manillas y pectorales con chaquiras e hilos (ver Foto 3.4.5.28). No obstante lo anterior, en el Plan Salvaguarda de los Embera de Caldas, se registra que frente al trabajo de cestería y alfarería no existe un proceso de transmisión del conocimiento. Se presenta emigración de las mujeres hacia las ciudades debido a la dificultad para obtener suficientes ingresos para la familia.</p>
Organización sociocultural	<p>El Cabildo es una entidad pública de carácter especial, reconocida como una institución de gobierno propio. En su interior se llevan a cabo asambleas comunitarias, que representan la máxima autoridad y es presidida por el Gobernador del cabildo, quien es actualmente Darío Arcila Tascón. La Asamblea se reúne cada dos meses y extraordinariamente cuando lo requieren; es convocada al menos con un mes de anterioridad y es válida con la participación o presencia de la mayoría simple, es decir, la mitad más uno.</p> <p>Los órganos de gobierno o de autoridad tradicional existentes son además de la Asamblea Comunitaria, el Consejo de ex gobernadores, los Jaibanás, la Junta Directiva y los Alguaciles.</p>
Presencia institucional	<p>No existen instituciones públicas ni privadas en la zona del resguardo. Sin embargo, hay programas gestionados por la comunidad con las siguientes instituciones: 1) Alcaldía Local con Familias en Acción; 2) Instituto Colombiano de Bienestar Familiar; 3) Centro educativo- Secretaria educación</p>

Fuente: CONSEJO REGIONAL INDÍGENA DE CALDAS – CRIDEC. Ministerio de Cultura. Plan de Salvaguarda Pueblo Embera de Caldas. Auto 004 de la Corte Constitucional. Ministerio de Cultura, 2011. Comunidad Embera Chami Resguardo La Albania Risaralda (Caldas). [Citado el 12 de julio de 2016] Disponible en: <http://dachialbania.weebly.com/>. MINISTERIO DEL INTERIOR. “Estatuto Cabildo Indígena La Albania”. [Citado el 12 de agosto de 2016] Disponible en: http://siic.mininterior.gov.co/sites/default/files/upload/SIIC/ReglamentosInternos/reglamento_interno_albania.pdf. GONZÁLEZ, Raquel. Así cuentan la historia: Mujeres y memoria Embera. 2013.



Fuente: Comunidad Embera Chami Resguardo La Albania Risaralda (Caldas). [Citado el 12 de julio de 2016] Disponible en: <<http://dachialbania.weebly.com/>>

Foto 3.4.5.27 Registro panorámico del territorio del Resguardo La Albania



Fuente: Comunidad Embera Chami Resguardo La Albania Risaralda (Caldas). [Citado el 12 de julio de 2016] Disponible en: <<http://dachialbania.weebly.com/>>

Foto 3.4.5.28 Tejido de manillas y pectorales con chaquiras e hilos territorio del Resguardo La Albania

En la Tabla 3.4.5.14 se realiza la caracterización del Resguardo Totumal con la información disponible:

Tabla 3.4.5.14 Resguardo Totumal de la etnia Emberá Chamí, en Belalcázar Caldas

Ítem	Descripción
Territorio (Historia)	<p>En el siglo XX se dio la migración de indígenas como Totumal, hacia el río Cauca, desde la región de San Antonio del Chami, hoy corregimiento del municipio de Mistrató-Risaralda. También a mediados del siglo XX la liquidación de los resguardos en Riosucio, Quinchía y Guática, coincide con una oleada migratoria de los indígenas de la región del Chami (Mistrató y Pueblo Rico) al Viejo Caldas y el Valle del Cauca, por tanto asentamientos existentes en municipios como Caldas (Belalcázar, Risaralda y Viterbo) provienen de aquella época. El resguardo Totumal se ubica en un ramal de la cordillera occidental.</p> <p>De acuerdo con el documento elaborado por CORPOCALDAS, la comunidad del resguardo se ubica en las veredas El Águila y La Cascada.</p> <p>La Ley 135 de 1961 de Reforma Agraria y luego la Constitución de 1991, sentaron las bases para darle seguridad jurídica a los territorios indígenas mediante su legalización como resguardos. Gracias a estas disposiciones en Caldas se constituyeron los resguardos nuevos de Totumal y Albania en 1997.</p> <p>En la actualidad se plantea la ampliación del resguardo, pues el actual son dos globos discontinuos, que tienen en medio el casco urbano. Se encuentra en riesgo de desaparición como pueblo indígena, debido a la falta de un territorio que le permita reproducir sus características culturales específicas.</p> <p>El resguardo tiene 53 ha (7.583 m²) según Resolución 065 del 25 de noviembre de 1996 del INCORA, mediante la cual se constituyó el resguardo. De acuerdo con lo señalado en el Plan Salvaguarda, en resolución se habla de la necesidad de adquirir 234 hectáreas más, sin embargo, al año 2012 no se dio ninguna ampliación (ver Foto 3.4.5.29).</p>
Demografía	<p>De acuerdo con el PDM (2016, p. 33) el total de población en resguardos indígenas en el municipio, es de 415 personas. Sin embargo, según estudio elaborado por la Universidad de Manizales (2003, p. 23), el total de población es de 504 personas conformadas por 233 menores de 14 años y 271 adultos.</p>
Salud	<p>En los talleres comunitarios realizados para la formulación del Plan de Salvaguarda en febrero de 2012, los hospitales de Belalcázar y San José reportaron que no tienen programas especiales para los indígenas de su jurisdicción.</p>

Ítem	Descripción
	<p>Se cuenta con 12 Jaibanás reconocidos por la comunidad como guías espirituales, siete sobanderos y cuatro parteras. Uno de los rituales que aunque en la actualidad no se practica, hace parte del patrimonio de saberes culturales de la comunidad, es el rito para la curación de enfermedades, que se realizaba al entender que la persona enferma estaba siendo molestada por un espíritu llamado Jai, al que deben desterrar con la ayuda de otros espíritus del cuerpo de la víctima. De acuerdo a estudio realizado por la Fundación FESCO, registrado en estudio realizado por la Universidad de Manizales (2003, p. 23), las principales enfermedades de las comunidades son la desnutrición infantil, neumonías, enfermedad diarreica aguda e infección respiratoria aguda, asociadas a malos hábitos higiénicos y alimenticios. A pesar de que se realicen por parte del hospital de primer nivel del municipio, brigadas de salud periódicas, termina primando para la comunidad la medicina tradicional indígena.</p>
Educación	<p>Dentro del resguardo se utiliza el modelo de Escuela Nueva articulado a educación propia hasta tercero de primaria. A partir de allí se interrumpe el proceso, pues los niños deben asistir a las escuelas y colegios donde sólo se imparte Escuela Nueva.</p> <p>En el Colegio El Águila, que se ubica por fuera del resguardo entre los dos globos de terreno que lo conforman, y donde la mayoría de los niños son indígenas, no hay ningún docente indígena. En el colegio las clases son impartidas por profesores Kajuma (blancos) y no se emplea la lengua Embera dentro del plantel educativo.</p>
Religiosidad	<p>Mantienen las prácticas del Jaibanismo, que procura las formas de ver el mundo y actuar en él, y rige su visión sobre el territorio y todo lo que él contiene. Los Jaibaná representan parte de los aspectos morales, éticos y religiosos de la comunidad, que son patrimonio de los saberes culturales.</p> <p>Su sistema religioso está ligado a un orden netamente espiritual, que lleva a una obediencia y creencia total en el Jaibaná. Tienen una serie de normas generales que van desde la búsqueda del significado de las cosas. Poseen una religión propia en creencias, y los siguientes rituales, que ellos no reconocen como tal: 1) Ritual del bautizo – Humadé, que consiste en pintar al recién nacido con jagua (fruta utilizada para tatuar la piel), para fortalecerlo y bañarlo en el sudor de un hombre vigoroso para el trabajo, y los soban los ojos con un murciélago para que sean madrugadores; 2) Ritual de adultez, consiste en enviar al joven a conseguir la comida; 3) Ritual de matrimonio, se realiza un año después de convivencia con la pareja llamado “Amaño”, las mujeres pasan a ser posesión del hombre y no pueden hablar con extraños; 4) Ritual Funerario, se realiza una ceremonia fúnebre especial, en la que mezclan cantos y danzas al sonido del tambo y el guache (instrumento de sonido similar a la maraca), el ritual se hace en el resguardo y luego el cuerpo lo llevan a la cabecera municipal para sepultarlo bajo la simbología cristiana; 4) Ritual del Jaibaná, varía de acuerdo con la intencionalidad del Jaibaná bien sea para hacer el bien o “para echarle el mal a alguien”, es utilizado por los sacerdotes chamíes y generalmente invocan nombres de animales.</p> <p>No poseen imágenes de veneración pues su dios se llama Caragabi quien no exige culto para su honra. Dentro de su cultura respetan símbolos del cristianismo, sin embargo, no asisten a eucaristías ni rituales católicos, a excepción de los que les representan legalidad como el bautismo, el matrimonio y el funeral.</p>
Etnolingüística	<p>Mantienen viva su lengua madre, embera bedea. Además de hablar su dialecto autóctono, deben hablar el español.</p>
Economía tradicional	<p>La cestería y la elaboración de escobas (para uso interno) y la alfarería, se realizan aún por algunas mujeres de manera individual, aunque limitada por falta de materias primas (ver Foto 3.4.5.30). La transmisión de este conocimiento de madres a hijas se está perdiendo por los procesos de aculturación de las jóvenes en los colegios de los Kajuma.</p> <p>No se desarrollan actividades agropecuarias debido a la falta de territorio. Hay falta</p>

Ítem	Descripción
	de oportunidades laborales y de estudio, lo que genera migración hacia los pueblos y ciudades donde se busca trabajo doméstico y se ejerce la mendicidad. La actividad que genera la mayor parte de los ingresos de las familias es el jornaleo.
Organización sociocultural	El resguardo cuenta con autoridades tradicionales, principalmente, los Jaibanás. Se ha implantado el sistema de gobierno basado en el Cabildo, que es una institución nueva por lo que tiene problemas de gobernabilidad. El resguardo, luego de organizarse como Cabildo, logró que el estado le otorgara tierras en 1996. Esta organización toma decisiones y control social y está conformado por el Gobernador, Segundo Gobernador, Secretario, Fiscal, Tesorero y Alguacil mayor. La aplicación de la justicia se hace a través del fiscal, el alguacil mayor y luego se va a juicio. En los casos graves se llama al Gobernador.
Presencia institucional	No existen instituciones públicas ni privadas en la zona del resguardo. Sin embargo, hay programas gestionados por la comunidad con las siguientes instituciones: 1) Alcaldía Local con Familias en Acción; 2) Instituto Colombiano de Bienestar Familiar; 3) Secretaría de educación. Adicionalmente, la Fundación para el Desarrollo Integral del Menor y la Familia FESCO, es una organización no gubernamental que ha llevado a cabo un proyecto de salud y educación con la comunidad del resguardo denominado Nuevas Prácticas de Educación y salud.

Fuente: CONSEJO REGIONAL INDÍGENA DE CALDAS CRIDEC. Ministerio del Interior. Plan de Salvaguarda Pueblo Embera de Caldas Auto 004 de la Corte Constitucional. 2011. PERIÓDICO LA PATRIA “La lengua, tesoro de Totumal en riesgo”. [Citado el 12 de agosto de 2016] Disponible en: <<http://www.lapatria.com/barrios/la-lengua-tesoro-de-totumal-en-riesgo-45202>> Plan de Desarrollo 2016-2019 de Belalcázar. UNIVERSIDAD DE MANIZALES. Proyecto de grado: Observación comunicativa del proyecto “Nuevas prácticas de educación y salud”. 2003. CORPOCALDAS. Plan de Gestión Ambiental regional para Caldas 2001-2006. [Citado el 6 de febrero de 2017] Disponible en: <<http://www.corpocaldas.gov.co/publicaciones/329/PGAR%202001-2006%20-%20Parte%203.pdf>>



Fuente: CRIDEC. Plan de Salvaguarda Pueblo Embera de Caldas. p. 67.

Foto 3.4.5.29 Registro panorámico del territorio del Resguardo Totumal



Fuente: CRIDEC. Plan de Salvaguarda Pueblo Embera de Caldas. p. 84

Foto 3.4.5.30 Cestería en el resguardo Totumal

En la Tabla 3.4.5.15 se presenta la caracterización del Resguardo Altomira:

Tabla 3.4.5.15 Resguardo Altomira en Marsella, Risaralda.

Item	Descripción
Territorio (Historia)	<p>Se encuentra ubicado entre las veredas Caracas y La Argentina, al suroriente del municipio de Marsella, a una distancia aproximada de dos horas (en bus municipal) desde Pereira (ver Foto 3.4.5.31). El territorio legalmente constituido como resguardo está conformado por los sectores de la Bordadita y Los Sauces.</p> <p>La historia del resguardo se remonta a la década de los 70, con el proceso migratorio de poblaciones del departamento de Risaralda como Quinchía, Pueblo Rico y Mistrató, impulsados por encontrar mejores oportunidades laborales a través del jornaleo. El proceso de poblamiento de la zona fue gradual. La familia Cardona, conformada por el señor Clemente Cardona, la señora Joaquina y sus hijos, compra un predio en la actual vereda Argentina y de allí comienzan a llegar primos, hermanos, tíos y demás familiares a poblar el territorio; con el paso del tiempo la familia su siendo más numerosa y fueron luchando para conseguir la tierra. Se realizaba la siembra de cultivos y los habitantes del resguardo empezaron a trabajar en las fincas de los terratenientes como administradores y caseros.</p> <p>El territorio está determinado según el concepto Embera por la existencia de 18 sitios sagrados dentro de los cuales están dentro del resguardo: nacaderos la Coneja y la Bordadita y nacimientos Montecristo, Altamira, Los Sauces y Los Sauces 2. Fuera del resguardo se identifican: nacimientos Cano Uribe, Argentina, El Juliete, El Motor y Coralia; Cueva la Coneja, Laguna de Las Ranas, La Sonora, cabecera quebrada La Nona, El Guayabo, La Suiza y Caño Santa Bárbara. Estos sitios sagrados o de importancia espiritual, no están sujetos al límite jurisdiccional legalmente constituido como lo es el resguardo, sino un instrumento social de apropiación espacial que da cuenta de las concepciones colectivas sobre el territorio. De acuerdo con el Plan de vida de los Embera de Risaralda (2012.p, 47) el número de hectáreas en tierra que posee el resguardo es de 49.</p>
Demografía	<p>Para el año 2012 el número de personas es de 386 equivalentes a 66 familias, según el censo realizado en el año 2015. Se aclara que en el PDM (2016) de Risaralda se registra total de población y familias, sin embargo, no se discrimina la información por resguardos presentes en el municipio.</p>
Salud	<p>El resguardo cuenta con Jaibanás, parteras y un yerbatero. El Jaibanismo es una práctica reguladora no solo de la salud del cuerpo sino también de las prácticas sociales cotidianas; hace referencia a un conjunto de técnicas y actividades asociadas a un sistema de pensamiento, a partir del cual se establece una relación constante entre un mundo material y un mundo espiritual, donde este último a través de los <i>Jais</i> o espíritus, influyen sobre la dinámica social y cultural de la comunidad. Dentro de los Jaibanás hay rezanderos quienes realizan sus rezos u oraciones dirigidas a la persona afectada o a la parte del cuerpo afectada para complementar la aplicación de las plantas.</p> <p>Las funciones de las parteras están limitadas en todo lo relacionado con los partos, y han sido formadas por otras parteras mayores a través de un proceso de transmisión de conocimientos. Hacen recomendaciones sobre</p>

Ítem	Descripción
	<p>los cuidados del embarazo y atienden el nacimiento de los bebés: en el resguardo hay seis parteras.</p> <p>Emplean plantas de uso medicinal como pronto alivio, limoncillo, paico, rosa maría, sauco, sábila, cáscara de guayaba agria, albahaca, entre otras. Las plantas medicinales tienen unas ubicaciones específicas dentro del territorio; estas zonas son territorialmente definidas por una organización previa del espacio entre los Jaibaná del resguardo, definiendo zonas a las cuales solo puede acceder el Jaibaná que le corresponda.</p> <p>Los habitantes del resguardo no cuentan con atención de urgencias. Son atendidos mediante cita programada y el centro médico más cercano queda a ocho horas de distancia. Las entidades prestadoras de salud son Cafesalud y Pijao Salud, la primera con 19 afiliados y la segunda con 325. La atención de baja complejidad es atendida en el Centro de Salud de Marsella.</p>
Educación	<p>El resguardo cuenta desde el año 2003 con una escuela denominada Centro Educativo Las Tazas, sede La Bordadita, donde se dicta primaria y los fines de semana, bachillerato rural. A primaria están vinculados para el año 2012 un total de 50 niños. También cuenta con un espacio empleado como guardería infantil y centro de reunión de las familias.</p> <p>Las lecciones se imparten en lengua Embera Chami y en castellano. Los docentes proceden de los resguardos de comunidades Embera Chami de Risaralda y de Antioquia. El modelo educativo que funciona es el de escuela nueva, en el cual se agrupan los niños y niñas de varios grados con edades cercanas en un mismo salón, a través de un enfoque etno-educativo. La escuela cuenta con sala de sistemas, biblioteca ni servicio de internet y la dotación didáctica se encuentra obsoleta. La escuela ha contribuido en el rescate de las tradiciones a través de algunas actividades como las danzas o a través de las clases que se dan en la lengua Embera Chami.</p> <p>Para el año 2012 se logró la construcción de una sede adicional que sirve para la educación de niños del resguardo y de niños no indígenas llamados por la comunidad Kajumas.</p>
Religiosidad	<p>Manejan concepciones asociadas a las relaciones entre la naturaleza, los espíritus y los grupos humanos de interés. Se realizan rituales por parte de los Jaibanás que pueden servir para curar enfermedades, para mejorar actividades como la pesca o para prevenir ataques de espíritus malignos en contra de la comunidad. Dentro de los rituales se encuentran los siguientes: 1) En Dora, ceremonia para dejar la pereza; 2) Paruga, ritual para darle buenas energías a los eventos o grandes reuniones y a sus participantes para que se cumplan los objetivos propuestos; 3) Benekua, ritual relacionado con la sanación del territorio que neutraliza los espíritus. Los actores claves de la espiritualidad y de reproducir los conocimientos específicos de la relación entre la naturaleza y los espíritus son los Jaibanás, pues la elaboración de rituales exige un manejo del entorno y conocimiento de los espíritus.</p> <p>Los sitios sagrados que se mencionaron en el ítem de Territorio, representan la materización y la localización de lo espiritual y hacen parte del sistema simbólico de explicar y entender la realidad.</p> <p>En el resguardo hace presencia la congregación religiosa evangélica, en la</p>

Ítem	Descripción
	<p>cual una familia del resguardo está dedicada activamente. Por lo anterior, en general, existe una plena creencia en un Dios superior llamado en lengua Embera Karabi.</p>
Etnolingüística	<p>Existe una docente que maneja adecuadamente la lengua Embera Chami, y que en algunos espacios curriculares busca enseñar a los niños de grados tercero, cuarto y quinto.</p>
Economía tradicional	<p>Para su alimentación se siembra cultivos de café, plátano, guanábana, aguacate, cítricos, guayaba, mango zapote y caña, que en ocasiones se comercializan con los campesinos. Otros productos son frijol, café y cacao. Los demás productos son comprados en el mercado del casco urbano. Las formas de cultivo son dos: el de huertas caseras por familia y cultivos comunitarios. Las familias que tienen la capacidad para comprar el abono para la tierra e invertir en el cuidado de la misma, comercializan productos como café, cacao y plátano; otros como la caña frijoles se comercializan internamente. Las épocas de cultivo dependen de las épocas de lluvia y los ciclos lunares.</p> <p>La pesca se practica en quebradas como La Coneja y La Nona, en el río Cauca y el río Guayabo, donde se captura la sabaleta y el corruncho, y en el río Cauca se encuentra el bagre, barbudo, bocachico, viringa, perra (llamado así por su similitud con un canino), rompe canoa y mojarra; para esta actividad utilizan la atarraya (ver Foto 3.4.5.32). Otro arte se denomina el cueveo que consiste en utilizar las manos para pescar peces pequeños en quebradas donde la corriente de agua. Esta es una actividad alterna de subsistencia realizada en febrero, marzo y abril que es la época de subienda. Cada familia tiene aproximadamente cuatro gallinas usadas para autoconsumo.</p> <p>En el resguardo hay un trapiche que es compartido con las fincas campesinas vecinas del resguardo en el sector de la Bordadita, para la chicha, guarapo o dulces.</p> <p>Otra actividad de sustento de la comunidad es el aprovechamiento de algunos recursos naturales como la guadua para la construcción de viviendas, escaleras, estufas, muebles y viviendas; el totumo para la elaboración de vasijas y utensilios como cucharones para la cocina, bolsos, vasijas, botas o cantimploras; y la palma de iraca para el consumo de cogollos de la misma, para la elaboración de escobas, techos.</p> <p>Mujeres artesanas venden sus elaboraciones a campesinos del municipio; con chakiras checas trabajan collares, manillas y aretes (ver Foto 3.4.5.33).</p> <p>Debido a cambios en el medio ambiente se ha dejado de fabricar canastas cuyo insumo principal eran lianas de árboles que ya no existen en el territorio. Así mismo, a causa de cambios en las características de la tierra, se ha perdido la elaboración de ollas de barro que antes se elaboraban.</p> <p>Los hombres, y en ocasiones las mujeres se emplean como jornaleros en fincas privadas aledañas al resguardo como El Ventral donde recogen cítricos, aguacate, Finca Calamar y El Shakiro donde recolectan multicultivos, principalmente cítricos, aguacate y plátano. También se emplean en fincas donde hay cafetales. El jornal diario es entre \$20.000 y \$24.000.</p>
Organización	<p>La estructura jerárquica del resguardo es la siguiente: Asamblea General;</p>

Ítem	Descripción
sociocultural	<p>Gobernador Mayor (Julio Cesar Niasa); Gobernador Suplente (Duban Montoya); Secretario (Rigoberto Enebia); Tesorero (Augusto Cardona), Fiscal (Oscar Cardona Velásquez) y Alguacil Mayor (Jorge Olarte). Cuando se trata de decisiones o el análisis de proyectos que beneficien o afecten la comunidad, la responsabilidad recae sobre la mesa del cabildo en primera instancia y posteriormente sobre la asamblea en general, es decir, sobre la comunidad en general.</p> <p>También ha creado Comités con miembros de la comunidad, los cuales generan soluciones a problemas e impulsan el desarrollo de proyectos. Los Comités existentes son: Comité de Mujeres en representación de Carolina Tapasco Panchin y Comité Adulto Mayor en representación de Omar Cardona. También hay un Comité de Juventud y Comité de Jaibaná. Los comités son elegidos por la comunidad mediante una reunión colectiva y voto abierto.</p> <p>El resguardo cuenta con un estatuto de normas que establece un reglamento, organización y rol de cada directivo; también con un reglamento de justicia tradicional en donde decretan la sanción a cada conducta no aceptada en el resguardo. La administración y la aplicación de justicia están al mando del Cabildo Gobernador; poseen un líder de alguaciles, que moviliza a los alguaciles presentes dentro del resguardo y asume la responsabilidad por el establecimiento del orden interno.</p> <p>Dentro del resguardo existe un Consejo de Jaibaná conformado por seis personas; tienen un líder asignado por sus conocimientos y su trayectoria, Ellos velan por la salud del territorio y de las personas del resguardo.</p>
Presencia institucional	<p>El resguardo tiene programas básicos de asistencia social como población étnica diferenciada.</p> <ul style="list-style-type: none"> -Cuenta con un Hogar infantil del Instituto Colombiano de Bienestar Familiar con una cobertura de 14 niños. -Programa Fami que sirve de apoyo nutricional a 10 niños y niñas en edades de 0 a 2 años y a siete mujeres gestantes. -La Alcaldía a través de la Secretaría de Salud y el Hospital San José de Marsella, lleva a cabo diferentes actividades y jornadas de salud como: jornadas de desparasitación.
Infraestructura de servicios públicos	<p>Se aprovecha el agua de la quebrada La Coneja y el Guayabo para consumo. En la Coneja a la vez se vierten aguas residuales domésticas.</p> <p>Equipamiento: Dentro de la infraestructura cuentan con un área comunal de diversos usos llamada la Casa del Balcón (ver Foto 3.4.5.34), un hogar comunitario, una tienda que sirve como lugar de reuniones, un cancha deportiva y una guardería que es también lugar de reuniones, fiestas y asambleas.</p>

Fuente: SNC-LAVALIN-ITANSUCA-ECOPETROL. Plan de manejo Ambiental de la variante del poliducto de Puerto salgar-Cartago-Yumbo-Sector Chinchiná-Pereira. 2013. MINISTERIO DEL INTERIOR. Plan organizativo Resguardo Altomira. 2015. CONSEJO REGIONAL INDÍGENA DE RISARALDA Y CORPORACIÓN AUTÓNOMA REGIONAL DE RISARALDA. Plan de vida del pueblo Embera de Risaralda. 2012. GONZÁLEZ, Raquel. Así cuentan la historia: Mujeres y memoria Embera. 2013.



Fuente: SNC-LAVALIN ITANSUCA-ECOPETROL. Plan de Manejo Ambiental de la variante del poliducto Puerto Salgar-Cartago-Yumbo-Sector Chinchina-Pereira. 2013.

Foto 3.4.5.31 Ubicación de viviendas del Resguardo Altomira



Fuente: MINISTERIO DEL INTERIOR. Plan organizativo Resguardo Altomira. 2015.

Foto 3.4.5.32 “Mayor tejiendo atarraya”



Fuente: MINISTERIO DEL INTERIOR. Plan organizativo Resguardo Altomira

Foto 3.4.5.33 Mujer artesana del Resguardo Altomira



Fuente: SNC-LAVALIN ITANSUCA-ECOPETROL. Plan de Manejo Ambiental de la variante del poliducto Puerto Salgar-Cartago-Yumbo-Sector Chinchina-Pereira. 2013.

Foto 3.4.5.34 Casa Balcón sector La Bordadita

De acuerdo al Artículo 2º del Decreto 2164 de 1995 del Ministerio de Agricultura, Parcelalidad indígena “es el grupo o conjunto de familias de ascendencia amerindia, que tienen conciencia de identidad y comparten valores, rasgos, usos o costumbres de su cultura, así como formas de gobierno, gestión, control social o sistemas normativos propios que la distinguen de otras comunidades, tengan o no títulos de

propiedad, o que no puedan acreditarlos legalmente, o que sus resguardos fueron disueltos, divididos o declarados vacantes”.

Como se evidenció en la Tabla 3.4.5.10 en el área de influencia indirecta se localizan tres Parcialidades indígenas: La Soledad y El Palmar ubicadas en el municipio de Filadelfia y Ambacheque o La Plata en Palestina. Como se señaló anteriormente, las Parcialidad indígena La Soledad del municipio de Filadelfia, se encuentra en el AID, pero su localización geográfica no interfiere con usos y costumbres respecto al paso del Proyecto. Su descripción se relaciona en el aparte de AID.

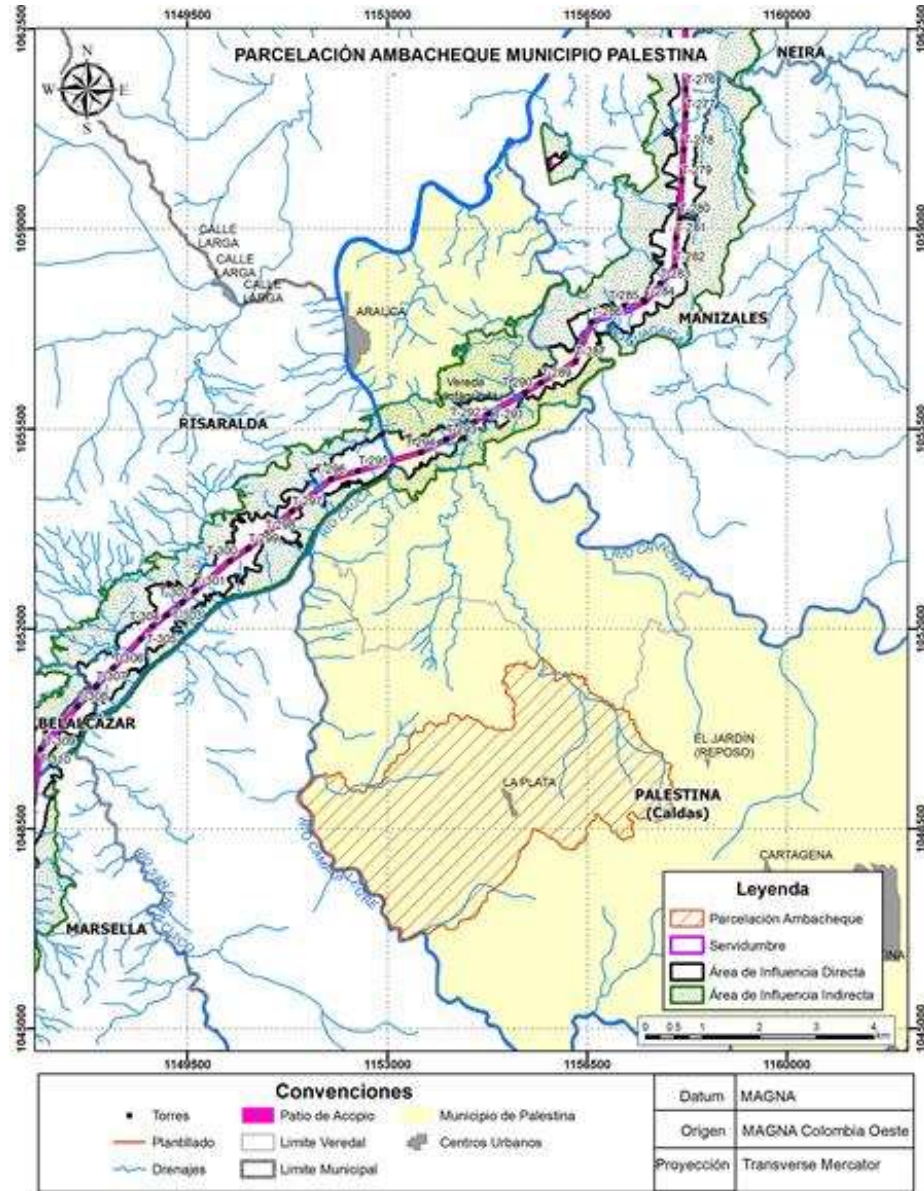
Con relación a la Parcialidad indígena El Palmar en el municipio de Filadelfia, Caldas, la información secundaria obtenida de esta parcialidad es limitada, se infiere que es debido a que la resolución del Ministerio del Interior que lo reconoce como parcialidad es reciente (22 de junio de 2015). La fuente secundaria que hace referencia a algunas características de la parcialidad es el Periódico La Patria, gracias al cual se obtuvo información sobre los ítems que se relacionan en la Tabla 3.4.5.16. De dicha parcialidad no se precisa su localización, según trabajo de campo, esta comunidad indígena se encuentra en el casco urbano de Filadelfia con asentamientos en el Corregimiento Morritos, sino que por la similitud de los nombres, en las escasas fuentes documentales lo asocian a la Vereda La Palma.

Tabla 3.4.5.16 Parcialidad El Palmar, Filadelfia Caldas

Ítem	Descripción
Territorio	Los indígenas de esta parcialidad indígena llegaron al municipio de Caldas huyendo de la violencia desatada en Marsella (Risaralda) hacia el año 2008. El asentamiento El Palmar está ubicado a cinco minutos del casco urbano. Según lo referido en el Periódico La Patria, que es la única fuente secundaria donde hay información de la Parcialidad: hacia el año 2004 los indígenas compraron un lote de aproximadamente 1 ha, debido a que el lote no se terminó de pagar a su propietario, las referencias existentes registran que la parcialidad ha estado en peligro de desalojo, sin embargo la Gobernación de Caldas ha hecho gestiones para evitar esta situación. Las familias de la parcialidad están distribuidas entre el corregimiento de Aguadita Grande y el sector El Carretero. No obstante, cabe aclarar que de acuerdo con la herramienta del Sistema de Información Ambiental de Colombia de la ANLA- SIGWEB, la parcialidad indígena se localiza en la vereda La Palma.
Demografía	Para el año 2014, la Parcialidad indígena estaba conformada por 120 personas distribuidas en 30 familias.
Etnolingüística	Varios de los habitantes hablan el dialecto Embera Bedea.
Economía tradicional	El asentamiento está rodeado de cultivos de café y plátano. Trabajan en jornaleo en fincas alejadas.
Infraestructura de servicios públicos	Los habitantes de la Parcialidad habitan en chozas que no cuentan con los servicios básicos de acueducto ni alcantarillado. Son cinco casas distribuidas en menos de 2 ha. Viven en condiciones de pobreza y hacinamiento.

Fuente: PERIÓDICO LA PATRIA [Citado el 9 de septiembre de 2016] Disponible en: <http://www.lapatria.com/caldas/los-indigenas-del-palmar-filadelfia-siguen-aferrados-su-predio-66861>; <http://www.lapatria.com/caldas/indigenas-quieren-tierra-y-reconocimiento-201469>; <http://www.lapatria.com/caldas/los-hermanos-ahora-son-parcialidad-en-palestina-229095>; <http://www.lapatria.com/caldas/gobernacion-de-caldas-busca-que-no-haya-desalojo-de-comunidad-indigena-87546>; <http://www.lapatria.com/caldas/sigue-llo-por-un-lote-con-una-comunidad-de-filadelfia-caldas-49422>

En la Tabla 3.4.5.17 se presenta la caracterización de la Parcialidad indígena Ambacheque conocida como La Plata del municipio de Palestina. Cabe aclarar que el único documento donde se encontró información de esta parcialidad es el Plan de Salvaguarda de los Embera de Caldas, en el cual se hace mención a algunas de sus características.



Fuente: Sistema de Información Ambiental de Colombia - SIAC. Sistema de Información Ambiental de Colombia ANLA, TREMARCTOS.

Figura 3.4.5.4 Parcialidad indígena AMBACHEQUE - Área de influencia Indirecta

Tabla 3.4.5.17 Parcialidad indígena Ambacheque (La Plata) de la etnia Emberá Chamí, en Palestina Caldas

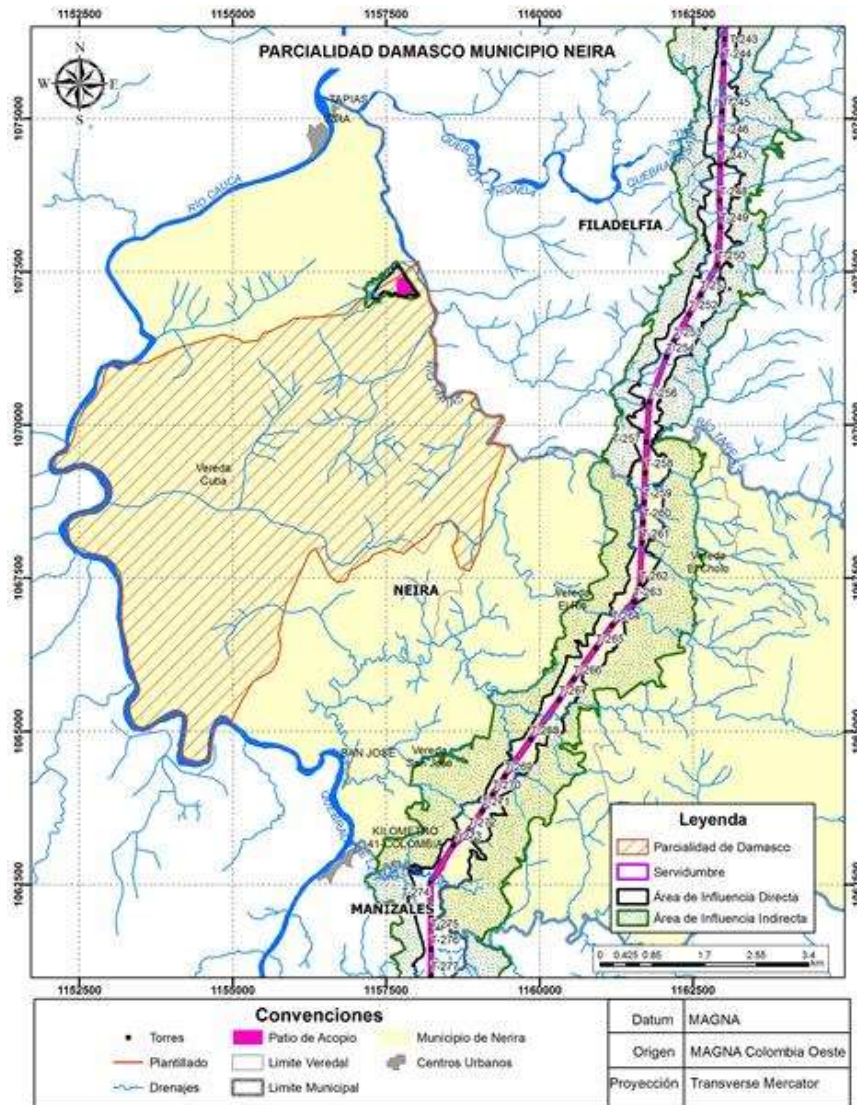
Ítem	Descripción
Territorio (no posee territorio legalmente constituido)	En el siglo XX se dio la migración hacia el río Cauca de indígenas de la región de San Antonio del Chamí, que es hoy corregimiento del municipio de Mistrató Risaralda, dando lugar a la fundación de nuevas comunidades como La Plata, que conserva gran parte de su cultura. Se ubica en el sector urbano de la vereda La Plata y tiene algunos grupos satelitales en el corregimiento de Arauca.
Demografía	Consta de 20 familias hacinadas en tres casas, en total 48 personas según censo de la comunidad en el año 2011, registrado en el Plan Salvaguarda de los Embera de Caldas. Se presenta migración de jóvenes y mujeres hacia Pereira, Manizales, Medellín, Bogotá y Cali, por falta de oportunidades laborales y educativas.
Salud	Hay una escasa práctica de actividades relacionadas con el jaibanismo. Se registra la mala atención en las entidades prestadoras de los servicios de salud, pues las citas se dan cada 15 días y los medicamentos en general deben comprarlos, debido a que en las droguerías del hospital no los encuentran. En el Plan Salvaguarda de los Embera de Caldas, se registra la existencia de altos índices de morbilidad infantil y desnutrición en los niños; el 33% de los niños menores de 12 años presenta riesgo de bajo peso para la talla y la alimentación de las familias presenta déficit en proteínas, lácteos, fruta y verduras.
Educación	Los niños no tienen escuela propia, y se identifica un bajo nivel de educación formal.
Religiosidad	Hay jaibanás que manejan la parte espiritual.
Etnolingüística	Conservan su idioma emberá bedea. Sin embargo, se presenta debilitamiento del manejo de la lengua en las nuevas generaciones.
Economía tradicional	Su única fuente de ingresos es el jornaleo en fincas vecinas de terratenientes y el trabajo doméstico de las mujeres en las ciudades. También se desarrolla la agricultura de subsistencia (plátano, yuca, frijol y maíz, entre otros), la producción de especies menores, el cultivo de plantas medicinales en huertos colectivos o particulares. Se presenta migración de los jóvenes y mujeres hacia Pereira, Manizales, Medellín, Bogotá y Cali, debido a falta de oportunidades laborales y de estudio.
Organización sociocultural	Cuenta con autoridades tradicionales, principalmente los jaibanás. Se ha implementado un sistema de gobierno basado en el cabildo, aunque tiene problemas de gobernabilidad. Hay una gobernadora y la guardia indígena. No hay órgano definido del Cabildo para la aplicación de justicia. También opera la justicia ordinaria. Su exgobernadora y actual líder se llama Gloria Patricia Ochoa.
Presencia institucional	Luego de la búsqueda de información secundaria en estudios etnográficos y documentos oficiales, no se ubicó la información correspondiente a este ítem.
Infraestructura de servicios públicos	No cuentan con servicio de acueducto, por tanto en el plan de acción de CORPOCALDAS para el periodo 2016-2019 se plantea, entre otros, realizar pedagogía en la recolección de basura para que no llegue a las laderas del río o al territorio.

Fuente: CONSEJO REGIONAL INDÍGENA DE CALDAS CRIDEC. Plan de Salvaguarda Pueblo Embera de Caldas. Auto 004 de la Corte Constitucional. 2011. CORPOCALDAS. Plan de acción institucional 2016-2019. [Citado el 14 de febrero de 2017] Disponible en: <<http://www.corpocaldas.gov.co/publicaciones/1509/ConstruccionParticipativa-PlandeAccion2016-2019.pdf>>. Periódico La Patria. Disponible en: <<http://www.lapatria.com/caldas/los-hermanos-ahorason-parcialidad-en-palestina-229095>>

Por último, se identifica una Parcialidad indígena en el municipio de Neira, que si bien no cuenta con certificación del Ministerio del Interior, se relaciona en el Plan Salvaguarda de los Embera Chamí (2011, p. 26), como una de las comunidades en trámite de estudio etnográfico. Cabe agregar que en el PDM (2016 -2019, pag,118)

si bien no se menciona de manera particular ninguna comunidad indígena, se hace referencia a que en el periodo de gobierno, será efectivo el reconocimiento de la población indígena asentada en el municipio, que corresponde a 135 familias Embera Chami, reconocidas por la administración municipal. Este reconocimiento también se ve reflejado en actividades de carácter ambiental, realizadas con comunidades indígenas del departamento, dentro de ellas la comunidad Damasco⁶¹ (ver Tabla 3.4.5.18). En la siguiente figura se espacializa el territorio colectivo y se vincula por la ubicación del patio de acopio temporal en la vereda Cuba para la ejecución de las obras. Dicha comunidad no se verá intervenida por las actividades de obra. En la certificación 0294 del 21 de marzo de 2017, no fue registrada con presencia en el Proyecto Medellín- La Virginia.

⁶¹ CORPOCALDAS. Informe de gestión 2015. P. 100, 104. [Citado el 29 de noviembre de 2016]
Disponible en: <<http://www.corpocaldas.gov.co/publicaciones/1271/2015/InformedeGestion2015-WebR.pdf>>



Fuente: Sistema de Información Ambiental de Colombia - SIAC. Sistema de Información Ambiental de Colombia ANLA, TREMARCTOS- Documento de Ordenamiento - EOT.

Figura 3.4.5.5 Parcialidad indígena Damasco-Área de influencia Directa

Tabla 3.4.5.18 Parcialidad indígena Damasco, reconocida por la administración municipal de Neira.

Depto.	Municipio	Vereda	Nombre Comunidad	Comunidad / Etnia
Caldas	Neira	Vereda Cuba	Parcialidad indígena Damasco	Embera Chamí

Fuente: Consejo Regional Indígena de Caldas-CRIDE. Plan Salvaguarda Pueblo Embera de Caldas, Auto 004 de la Corte Constitucional. 2011. p. 26. Plan de Desarrollo Municipal de Neira, 2016-2019. P. 118.

En la Tabla 3.4.5.19 se presenta la caracterización de esta Parcialidad indígena Damasco.

Tabla 3.4.5.19 Parcialidad indígena Damasco de la etnia Embera Chamí, en Neira.

Ítem	Descripción
Territorio (no posee territorio legalmente reconocido)	Las familias de Damasco están conformadas por indígenas de Escopetera Pirza. Surgió a partir de las migraciones de los resguardos coloniales de Riosucio. En el Plan Salvaguarda se registra que se presenta migración de jóvenes y mujeres hacia los municipios de Pereira, Manizales, Medellín, Bogotá y Cali, debido a falta de oportunidades de trabajo y estudio.
Demografía	120 familias asentadas en un territorio de 450 ha. Algunas familias tienen menos de una ha o un solar. Cuanta con 136 personas, de acuerdo a censo realizado en el año 2011. Se presenta migración de jóvenes hacia Pereira, Manizales, Medellín, Bogotá y Cali, asociado a la falta de oportunidades laborales y educativas.
Salud	Toman elementos del mundo kajuma (de los blancos), de la medicina alternativa, de la sabiduría ancestral de la India, China y Japón. Reconocen en estos elementos su utilidad para la recuperación de su dimensión espiritual. La medicina propia consta de trabajos relacionados con etnobotánica y el manejo tradicional de partos y problemas como el cuajo. Se emplea el uso de plantas medicinales para tratar enfermedades como el mal de ojo. Hay sobanderos, personas que saben entablillar.
Educación	Los niños asisten a instituciones donde el modelo pedagógico es la Escuela Nueva. No se ha iniciado el proceso de educación propia ni se cuentan con docentes indígenas.
Religiosidad	Ya no existe el sistema de creencias como el del jaibanismo, pero identifican su necesidad de tener un sistema de conocimiento y creencias para explicar el mundo y guiar el actuar frente a éste, a la naturaleza y a los demás. Se encuentran en un proceso de años para intentar recuperar su sistema de medicina propia y saberes sobre botánica, animales, minerales, que aún son de conocimiento de los abuelos.
Etnolingüística	Monolingüismo en castellano. Dentro del Plan Salvaguarda existe la propuesta de aprender la lengua embera bedea, teniendo en cuenta que se está en proceso de recuperación de su propia cultura.
Economía tradicional	Las actividades agrícolas, principalmente el cultivo de caña panelera, el jornaleo y la artesanal, principalmente de oro, son las principales fuentes de ingresos de las familias.
Organización sociocultural	Existe la figura de Cabildo, sin embargo, no puede ejercer plenamente la gobernabilidad hasta que no tenga constituido su territorio como resguardo. Su problema de gobernabilidad también es causado por la presencia de Juntas de Acción Comunal integradas por indígenas que no se reconocen como tales y se oponen a que toda la comunidad se organice como Cabildo. La figura de Cabildo fue constituida en el 2005. Está conformado por el Gobernador, segundo Gobernador, Secretario, Tesorero y Fiscal como organismo de control y vigilancia. Existen comités de trabajo por áreas y un Consejo de Gobierno conformado por mayores. También opera la justicia ordinaria. También existen sistemas de consejería que son instancias que cumplen la misma función del consejo de gobierno, conformadas por líderes de la comunidad.
Presencia institucional	Luego de la búsqueda de información secundaria en estudios etnográficos y documentos oficiales, no se ubicó la información correspondiente a este ítem.

Fuente: CONSEJO REGIONAL INDÍGENA DE CALDAS CRIDEC. Plan de Salvaguarda Pueblo Embera de Caldas. Auto 004 de la Corte Constitucional. 2011. PARDO AYALA, Angie Catherine. Análisis del proyecto de fortalecimiento organizativo y político del pueblo Embera Chamí con base en la defensa de sus derechos, desde el enfoque de acción sin daño. Universidad Nacional de Colombia. 2010.

En conclusión, en los municipios del área de influencia del proyecto, hay una Comunidad Afro, cuatro Resguardos indígenas y cuatro Parcialidades indígenas reconocidas por el Ministerio del Interior, ubicados en los municipios de Palestina, Risaralda, Belalcázar y Filadelfia del departamento de Caldas, en el municipio de Marsella de Risaralda. De cada una de las comunidades se logró hacer la caracterización correspondiente, con limitaciones en la información obtenida de la Comunidad Afro.

También se identificó una Parcialidad indígena que no está reconocida por el Ministerio del Interior y se ubica en el municipio de Neira (Caldas). En la siguiente tabla se presenta el consolidado de la relación de las comunidades étnicas presentes en el All, que corresponden a 10.

Tabla 3.4.5.20 Comunidades étnicas presentes en el Área de Influencia Indirecta

Comunidad Afro reconocida por el Ministerio del Interior	Resguardos indígenas reconocidos por el Ministerio del Interior	Parcialidades indígenas reconocidas por el Ministerio del Interior	Parcialidad indígena sin reconocimiento del Ministerio del Interior	Total
1	4	4	1	10

Fuente: Consorcio Marte – HVM 2016, con base en Resolución 1840 del 12 de noviembre de 2014. Base de datos de Resguardos y Comunidades del país registradas en la Dirección de Asuntos Indígenas, ROM y Minorías, junio de 2016. Plan Salvaguarda Embera Chami de Caldas, 2012.

Las comunidades étnicas identificadas en el All, por su ubicación geográfica y los impactos con el proyecto, se infiere que no tienen relación directa, es decir, no se genera alteración a sus usos y costumbres.

3.4.5.2 Área de Influencia Directa (AID)

3.4.5.2.1 Caracterización de las comunidades no étnicas

Para el área de influencia directa – AID, el desarrollo de la dimensión con sus variables inicia por la caracterización de los hechos históricos relevantes que han implicado modificaciones culturales, identificando sus potencialidades, resistencias y capacidad de adaptación al cambio.

De otra parte, se analiza la capacidad para asimilar o dar respuesta a valores culturales exógenos o ante nuevos hechos sociales que puedan conducir a un cambio cultural (como desplazamientos poblacionales u otros ordenamientos del territorio) precisando la vulnerabilidad frente a la pérdida de autonomía cultural o de valores fundamentales.

Se describen las bases del sistema sociocultural, es decir, las prácticas culturales más relevantes por su efecto integrador y de identificación cultural que pudieran interactuar en algún momento con el proyecto.

Y finalmente, el uso y manejo del entorno en términos de dinámica de la presión cultural sobre los recursos naturales, análisis del orden espacial y sus redes culturales a fin de evaluar la desarticulación que puede producirse en el territorio por la ejecución del Proyecto.

Es importante anotar que algunos aspectos culturales del Área de Influencia Directa, se desarrollan en la medida que la información primaria fue recabada y suministrada por las comunidades, pues algunos aspectos se extrapolan a las costumbres y tradiciones regionales al eje cafetero.

Se aclara que el número de unidades territoriales corresponde a 75, de las cuales se lograron aplicar 69 encuestas veredales; para las veredas Cerro Grande y La Loma del municipio de Pácora, se tomó en conjunto la información, pues se aplicó una sola ficha veredal que recoge los datos de las dos veredas, la particularidad se dio por la forma organizativa de estas dos unidades territoriales. Para el análisis de esta dimensión, se tomó la información de las 69 fichas que numéricamente serían 70. Las cinco unidades territoriales restantes en las cuales no se pudo realizar la encuesta fueron: corregimiento La Estación de Aguadas, vereda la María y El Guamo del municipio de Aguadas, La Estación Salamina del municipio de Pácora y la vereda La Paz del municipio de Pereira, por las razones especificadas en el aparte 3.4.1 Lineamientos de participación (página 32).

➤ **Hechos históricos relevantes y capacidad de adaptación al cambio**

El origen de la población del Área de influencia Directa- AID es relativamente homogéneo, por cuanto según los líderes e integrantes de las JAC, la población fundadora de las veredas y corregimientos era proveniente de la región o de municipios cercanos. Es así como para las unidades territoriales localizadas en los municipios del departamento de Antioquia, sus colonizadores provenían principalmente de los municipios de Heliconia, Medellín, Titiribí, Amagá, Angelópolis y Caldas; para el caso de las veredas y corregimientos de los municipios del departamento de Caldas, eran procedentes de ciudades como Riosucio y Manizales, aunque de manera importante por municipios del departamento de Antioquia. De su parte, las veredas de los municipios del departamento de Risaralda, específicamente las de Marsella, también sus fundadores eran originarios de Antioquia (ver Tabla 3.4.5.21).

El proceso de poblamiento de las veredas y corregimientos del AID inicia hace más de 50 años. En la recolección de información que se hizo a través de las 69 fichas veredales, sólo en cuatro (5,7%), se registró que la fundación de las unidades territoriales se llevó a cabo entre hace 31 a 50 años. Mientras tanto, en las 65 unidades territoriales restantes, sus líderes señalaron que sus poblaciones fueron fundadas hace más de 51 años. 27 veredas indican que iniciaron su proceso de poblamiento hace más de 100 años, situación predominante en veredas y corregimientos de los municipios del departamento de Antioquia. La vereda La Loma, municipio de Pacora, departamento de Caldas registra que su fundación fue hace 120 años, caso único en la zona objeto de estudio (ver Tabla 3.4.5.21).

En cuanto a los hechos históricos más relevantes, para las veredas y corregimientos del departamento de Antioquia, los líderes comunitarios mencionaron aspectos relacionados con la llegada de la infraestructura de servicios públicos y sociales por ejemplo: la construcción de vías de acceso, la “llegada de la energía eléctrica”, la

construcción puestos de salud, canchas, acueductos y el ingreso del ferrocarril. Otras veredas indicaron masacres por parte de actores armados al margen de la ley y desplazamientos forzados a raíz de la presencia de la insurgencia, principalmente entre los años 1999 y 2007, en las veredas Promisión, La Cascajala y La Clara (Angelópolis), en Salinas (Caldas), en Paso de La Palma, San Miguelito, El Buey (Santa Bárbara) en el departamento de Antioquia.

De su parte, en Clarita 1, Minas (Amagá) y Santa Rita (Angelópolis), se señalan tragedias en las minas de carbón. En contraste, en la vereda Palo Blanco (Armenia), los líderes comunitarios consideran que no se han suscitado momentos determinantes.

En las unidades territoriales del departamento de Caldas, los hechos más representativos están asociados a desastres naturales como el deslizamiento presentado en la vereda Estación Pácora en la década de los 70 del siglo XX, que en palabras de sus líderes comunitarios “desocupó la vereda” debido a la multitud de muertes; los vendavales en La Romelia (Belalcázar); otros acontecimientos destacables son los relacionados con violencia, los cuales tuvieron una fuerte incidencia en las poblaciones de las veredas Conventos y San Narciso Bajo (en el municipio de Belalcázar) y Estación Pácora (en el municipio de Pácora). En la vereda Bocas (municipio de Aguadas), se identifica la fundación del Hotel Playa Linda y el turismo generado por el río Cauca.

Por último, en las veredas Beltrán y la Miranda del municipio de Marsella (Risaralda), se registra la violencia generada por el conflicto armado a mediados de la década de los ochenta y su incidencia en el medio social. En Estación Pereira se resalta la construcción del ferrocarril, razón por la cual la vereda lleva este nombre (ver Tabla 3.4.5.21).

La Tabla 3.4.5.21 muestra en su apartado *Hechos históricos relevantes (resistencias y capacidad de adaptación al cambio)*, como se describe en párrafos anteriores, una serie de acontecimientos que podrían definirse como modificadores en las prácticas culturales. Los hechos relacionados con la transformación del territorio por desastres naturales o la intervención del hombre suponen la modificación de las prácticas sociales.

La violencia en este caso juega un papel importante en tanto la sociedad como actor político y cultural que es desarraigado de donde desarrolla y mantiene una relación de confianza con el mundo. Al producirse el desarraigo y lesionarse el tejido social, las prácticas culturales son sitiadas y suplantadas a medida de las necesidades, en muchos casos podríamos hablar de una reconfiguración cultural a partir del despojo y de la limitación de las libertades y derechos civiles.

De otro lado, la llegada y masificación de los avances de las telecomunicaciones, el internet, la electrificación, entre otros, a las unidades territoriales, supone una modificación de las prácticas tradicionales de poblaciones rurales con características endémicas, pasando no a sociedades modernas, sino a sociedades con acceso al sistema globalizado de consumo, pero conservando prácticas tradicionales en su forma de relación en el medio social y con su territorio. Es

evidente que las poblaciones objeto de estudio tienen una capacidad destacable de adaptación al cambio y a la resiliencia, esto se evidencia por su permanencia en el territorio a pesar los procesos de violencia colectiva y aceptación de la llegada de avances tecnológicos en pro de una calidad de vida que busca estandarizarse un nivel de desarrollo más avanzado.

El municipio de Belalcázar (veredas San Narciso, La Paloma y La Romelia) en el departamento de Caldas, integran lo que se ha denominado como Paisaje Cultural Cafetero de Colombia para lo que concierne al Proyecto Medellín – La Virginia, aunque el PCCC⁶² lo conforman 47 municipios. El municipio de Marsella con sus veredas Beltrán, La Miranda y Estación Pereira en el departamento de Risaralda, se ubican en la zona de amortiguamiento del PCC. Según el documento CONPES 3803 donde se define la *“Política para la Preservación del Paisaje Cultural Cafetero de Colombia”*, el área de influencia del proyecto se asienta sólo por las unidades territoriales mencionadas en líneas anteriores.

Las unidades territoriales del AID de los municipios de Marsella (veredas Beltrán, La Miranda y Estación Pereira), departamento de Risaralda y Belalcázar (veredas San Narciso, La Paloma y La Romelia), departamento de Caldas, presentan características arquitectónicas, de construcción y de manejo espacial con una fuerte influencia española y árabe que se desarrolló durante la colonización antioqueña, posteriormente afianzándose finalmente a partir del éxito de la economía cafetera en la zona. No obstante la relación con el territorio no solo se define a partir de lo descrito, sino que responde también a unos procesos de adaptación a una topografía quebrada con fuertes pendientes, de las cuales el campesinos de la zona derivan su sostenimiento económico.

El PCC define el arraigo de los campesinos de la zona, no solo frente a una actividad económica que les significa su sostenimiento económico, también es un espacio habitacional y el mantenimiento histórico de las características que han definido al Paisaje Cultural Cafetero de Colombia.

Las veredas de Aguadas (Estación Aguadas, El Guamo, La María) Estación Salamina(Pacora) y La Paz (Pereira) no fue posible la aplicación de la ficha veredal, razón por la cual no están registradas en la siguiente tabla por la particularidad del territorio debido a que son grandes haciendas sin organización comunitaria y La Paz por ubicarse zonas de descanso con casa quintas.

⁶² CONSEJO NACIONAL DE POLÍTICA ECONÓMICA Y SOCIAL, Política para la Preservación del Paisaje Cultural Cafetero de Colombia. Bogotá. Departamento Nacional de Planeación. Disponible en: <http://paisajeculturalcafetero.org.co/static/files/Conpes1.pdf>

Tabla 3.4.5.21 Caracterización cultural de las veredas (fundadores, actividades económicas, hechos históricos relevantes).

Dpto.	Mpio	Cgto	Vereda	Fundadores / Procedencia	Actividades económicas desarrolladas (Potencialidades)	Hechos históricos relevantes (Resistencias y capacidad de adaptación al cambio)
Antioquia	Heliconia		La Pradera	Los primeros fundadores de la vereda fueron Ricardo Arboleda, Francisca Vélez, Salvador Gómez, Julio Chavarriaga; procedentes de la ciudad de Bogotá, y de los municipios de Heliconia y Ebéjico (Antioquia). El tiempo de permanencia en el territorio es de más de 51 años.	Las actividades económicas que desarrollaban eran la agricultura con la producción de caña y café y la actividad ganadera.	Hace 40 años se construyó la carretera que conduce a la vereda y llegó la energía eléctrica por primera vez. Hace 20 años se construyó la cancha y hace 15 años el centro de salud. Hace 6 años se dio el asesinato de Felipe Castrillón, por la presunta violación de una niña, acusación que se determinó ser falsa.
		Alto del Corral		Los primeros fundadores del corregimiento fueron Juan del Corral, fundador de la aldea María y la familia Patiño; el corregimiento tiene más de 100 años de fundación. Sus fundadores provenían del sur del departamento de Antioquia. inicialmente el corregimiento se denominaba aldea de María, posteriormente fue fundada por el señor Don Juan del Corral quien por su ubicación en una zona elevada decidió denominarlo Alto del Corral	Los cultivos predominantes eran el café, plátano, yuca y limón. La población también se dedicaba a la actividad ganadera.	En el año 1966 se presentó una masacre en la carretera por parte de grupos armados ilegales, asunto que generó miedo en la población, a pesar de esto la población se mantuvo en el territorio. Hacia 1972 llegó el servicio de energía y hace 25 años, el acueducto. Se hizo la instalación de la virgen en conmemoración de los 100 años del corregimiento.

Dpto.	Mpio	Cgto	Vereda	Fundadores / Procedencia	Actividades económicas desarrolladas (Potencialidades)	Hechos históricos relevantes (Resistencias y capacidad de adaptación al cambio)
			La Hondura	La vereda fue fundada por las familias Patiño, Herrera y Montaña desde hace más de 100 años; provenientes de otros municipios de Antioquia.	La población se dedicaba a la agricultura con la producción de cultivos de café y plátano y a la ganadería.	La comunidad no describe hechos históricos relevantes; más bien están a la expectativa de acontecimientos que podrían darse con la nueva administración municipal, teniendo en cuenta que el Alcalde Electo es oriundo de la vereda.
			Guamal	Los primeros fundadores fueron Manuel Salvador Gutiérrez y las familias Torres, Holguín, Molina y Bustamante, provenientes de Itagüí, Medellín y San Antonio del Prado. Fundaron la vereda en el año de 1916, es decir hace 100 años. Su nombre es debido a la alta presencia del árbol denominado Guamal.	Los primeros pobladores se dedicaban a la elaboración de panela, al transporte de carga y a la arriería.	Llegada del servicio de energía eléctrica y construcción de la carretera hace 65 años. Construcción de acueducto (multiveredal) y el alcantarillado. Masacre de campesinos en el año 2000 a manos de grupo paramilitar, los habitantes al igual que en otras zonas rurales fueron víctimas de la disputa territorial entre actores armados, este hecho generó miedo y desplazamiento forzado, aunque poco a poco algunas familias retornaron a la vereda.

Dpto.	Mpio	Cgto	Vereda	Fundadores / Procedencia	Actividades económicas desarrolladas (Potencialidades)	Hechos históricos relevantes (Resistencias y capacidad de adaptación al cambio)
	Armenia		Palo Blanco	<p>Los primeros fundadores fueron las familias Pavón, Estrada, Álvarez y Taborda en el año de 1951, quienes provenían de la ciudad de Medellín y del municipio de Heliconia.</p> <p>Previo al proceso de colonización la zona hacia parte de un espacio lleno de árboles conocido como Yarumo Blanco, los primeros pobladores dieron el nombre Palo Blanco en ocasión de esta especie arbórea que anteriormente era muy abundante.</p>	La población se dedicaba básicamente al cultivo de café.	<p>Los habitantes consideran que no han tenido momentos muy determinantes en la vereda, afirman que ha sido una historia “muy equilibrada”.</p> <p>En el municipio se destaca la presencia de la organización ambientalista “Arme Ambiental”; y esta se desarrolla en torno a la resistencia a los proyectos con fines extractivos o que generen algún tipo de impacto ambiental, asunto que condiciona la intervención de diferentes instituciones en el territorio.</p>
	Angelópolis		Promisión	<p>Las primeras familias en la vereda fueron Quiceno, Rodas, Sierra y Pulgarín, quienes a habitar las tierras baldías en el año de 1979; provenientes de Betulia (Antioquia).</p> <p>Anteriormente se llamaba La Mica, posterior al fenómeno de desplazamiento por la violencia cuando retornaron, decidieron llamarla Promisión, haciendo referencia a tierra prometida y la promesa de una nueva vida.</p>	Los primeros pobladores se dedicaban a la siembra de café.	<p>Desplazamiento forzado en el año 1999 y 2007, posterior a estos procesos de violencia, algunas familias han retornado a su territorio a causa del cese de la confrontación armada en la zona, no obstante, como todo proceso de desarraigo, generó al interior de la comunidad la ruptura del tejido social y el arraigo al territorio por parte de las víctimas de estos hechos.</p> <p>Construcción de la carretera. Presencia del INCORA que legalizó las tierras.</p>

Dpto.	Mpio	Cgto	Vereda	Fundadores / Procedencia	Actividades económicas desarrolladas (Potencialidades)	Hechos históricos relevantes (Resistencias y capacidad de adaptación al cambio)
			La Cascajaja	<p>Los primeros fundadores fueron Martín Quiceno, Inés Marín, Eduardo Zapata, Samuel Tabares, Marco Antonio Toro, Paulina Toro, Maria Gutiérrez, Luis Vanegas, Juancho Taborda y Manuel Taborda, en el año de 1886; provenientes de los municipios de Armenia (Caldas), Medellín y Titiribí.</p> <p>Por la alta presencia de piedras en la vía y la vereda en general, este tipo de material es denominado cascajo.</p>	La población se dedicaba al cultivo de caña y café.	Desplazamiento forzado en el año 2000. Llegada de la energía eléctrica hace 35 años. Construcción de la carretera hace 40 años. Llegada de los narcotraficantes "Los Ochoa" a comprar terrenos y generar empleo.
			Cienaguita	<p>Los primeros fundadores fueron Antonio Montoya y Pedro Taborda en el año de 1866; procedentes de Medellín y Titiribí.</p> <p>Cerca de donde está actualmente ubicada la escuela había una ciénaga, de ahí los primeros pobladores adjudicaron dicho nombre; para este momento ya no existe este sitio natural.</p>	La población se dedicaba al cultivo de caña, café, plátano, yuca, mandarina y aguacate. También se tenían cabezas de ganado pero en pocas proporciones.	Construcción de la carretera en 1960. Hacia 1980 la llegada del servicio de energía eléctrica a la vereda.
			San Isidro	<p>Las primeras familias pobladoras fueron Arboledas, Gómez, Pérez y Matasanto en 1775, provenientes de Titiribí y Amagá (Antioquia).</p> <p>El nombre es honorífico al santo de los agricultores, San Isidro Labrador.</p>	La población se dedicaba al cultivo de caña, café, plátano, yuca, mandarina y mango.	Construcción de la carretera en 1960. Hace 35 años la llegada del servicio de energía eléctrica a la vereda.

Dpto.	Mpio	Cgto	Vereda	Fundadores / Procedencia	Actividades económicas desarrolladas (Potencialidades)	Hechos históricos relevantes (Resistencias y capacidad de adaptación al cambio)
			Santa Rita	<p>Los fundadores de la vereda fueron Justiniano San Pedro, María Felicidad Usme, Miguel Caro, Isabel Mesa y Juan Parra en 1986; provenientes de la ciudad de Medellín y del suroeste antioqueño.</p> <p>Dentro de los primeros pobladores existían varias mujeres con el nombre Rita, aunado a ello eran devotos de Santa Rita, en ocasión de estas dos situaciones decidieron llamar la vereda así.</p>	Las actividades económicas se basaban en la minería y la siembra de café.	<p>En el año 2015 se presentaron accidentes en minas de carbón en el territorio.</p> <p>Hace 40 años se construyó la vía de acceso.</p> <p>Hace 43 años se construyó el acueducto y hace 53 años llegó el servicio de energía a la zona.</p>
			Santa Bárbara	Los fundadores de la vereda fueron Gustavo Henao, Jose Miguel Parra, Matilde Henao, Ligia Ortiz, Leticia Ortiz y Ramón Ortiz en el año de 1916; provenientes de Urabá, Medellín y Angelópolis (Antioquia).	Los cultivos predominantes eran la caña y el plátano.	<p>Hace 18 años se construyó la vía de acceso a la vereda.</p> <p>Hace 21 años se construyó el puente de acceso peatonal que comunica la vereda con el corregimiento La Estación.</p>
			La Clara	<p>La vereda fue fundada por Roberto Castaño, Jesús Antonio Gil, Gabriel Marín, Roberto Quintero, Graciela Vélez y Jesús Marín en el año de 1926; provenientes de las ciudades de Medellín y Caldas.</p> <p>Su nombre se debe a la quebrada la clara que pasa por la vereda.</p>	La población se dedicaba a la elaboración de panela, a la producción de cultivos de café, plátano, así como a la extracción de arena y carbón.	<p>Ingreso de las AUC al territorio en el año 2000, lo que produjo desplazamiento de la población.</p> <p>Accidente en mina que dejó 35 muertos hace 34 años.</p> <p>Expropiación de la finca del narcotraficante Fabio Ochoa, en la cual se desarrollaba un proyecto ganadero de beneficio para la comunidad; se generaba empleo, a partir de allí el índice de desempleo en la zona disminuyó considerablemente.</p>

Dpto.	Mpio	Cgto	Vereda	Fundadores / Procedencia	Actividades económicas desarrolladas (Potencialidades)	Hechos históricos relevantes (Resistencias y capacidad de adaptación al cambio)
		La Estación		Las familias fundadoras del corregimiento fueron la familia Agudelo, Cano, Marín, Muñoz, Sanchez y Puertas en 1866; provenientes de las ciudades de Medellín, Caldas y Risaralda. La antigua estación del ferrocarril estaba ubicada en ese sector, había un hangar para guardar objetos que se transportaban en el tren.	El cultivo predominante era el de caña, la otra actividad económica, principal, la extracción de carbón.	El ferrocarril operó hasta el año 1975; se cargaba carbón y ganado para la venta en Medellín. El carbón se llevaba hasta Buenaventura. En 1968 llegó el servicio de energía. El nombre del corregimiento deriva de ser una estación importante del ferrocarril en la época.
	Amagá	La Clarita 1		Las familias fundadoras del corregimiento fueron Los Chaverra y Pérez. Los líderes comunitarios no tienen conocimiento de la fundación. Señalan que teniendo en cuenta la existencia de poblaciones aledañas mineras, su fundación pudo ser a mediados del siglo XIX. Los fundadores provenían de Aguadas (Caldas). El nombre se debe a una de las afluentes que se caracterizaba por sus aguas diáfanas.	Las actividades económicas principales eran la agricultura, la minería y el trabajo en el ferrocarril.	"Las tragedias de las minas que aún son noticia". Fundación de la escuela. La electrificación del corregimiento.
		Minas		La fundación oficial del corregimiento se dio en 1946 por parte de las familias Montoya y Parra, quienes donaron los predios para la infraestructura comunitaria. Se desconoce por parte de los líderes comunitarios la procedencia de las familias fundadoras. Indeterminado. El corregimiento toma su nombre pues el mismo se creó y desarrolló a partir de la explotación del carbón mineral.	Las actividades económicas principales eran la agricultura, la minería y el trabajo en el ferrocarril.	"Las tragedias de las minas de carbón" La violencia paramilitar 1998 – 2001. La electrificación de la vereda 1964.

Dpto.	Mpio	Cgto	Vereda	Fundadores / Procedencia	Actividades económicas desarrolladas (Potencialidades)	Hechos históricos relevantes (Resistencias y capacidad de adaptación al cambio)
			Nicanor Restrepo	La fundación de la vereda se dio en el año 1870, por la familia Zapata, quien capituló terrenos para el ferrocarril. No se tiene información de la procedencia de los fundadores. El nombre de Nicanor Restrepo es tomado de la estación del ferrocarril que está ubicada en la vereda: Estación Nicanor Restrepo.	La población principalmente era empleados del ferrocarril; también se dedicaban a la agricultura y a la minería.	Inicio del ferrocarril en 1914. Fin del ferrocarril y declive de la vereda 1965. Desarrollo humano y empresarial en la zona.
			Piedecuesta	La fundación de la vereda se remonta a 150 años atrás. El asentamiento inició con los indígenas amagaes. No se conoce el nombre de los fundadores de la vereda en la época colonial o poscolonial. En todo caso, fueron provenientes de diferentes municipios del departamento, gracias a la expectativa económica generada por el ferrocarril y las minas. La vereda está ubicada en el pie de la cuesta que lleva a la Estación Nicanor Restrepo, donde las personas residían porque tenían acceso a su vereda o al ferrocarril, siempre tomando la cuesta que tenían al lado.	Las actividades de la población eran la minería, el trabajo en el ferrocarril y la agricultura.	Tragedia industrial de San Fernando en 1977 donde murieron 83 personas. Fundación de AGROSAN en 1986, que generó empleo en la zona.
	Caldas	Salinas	Las familias fundadoras fueron Cano, Múnera y Zapata. Los iconos de la fundación fueron Manuel Salvador Raigoza, Marco Aurelio Zapata, Guillermo Tamayo, hacia finales del siglo XIX; provenían de zonas aledañas y municipios cercanos del departamento. El nombre de la vereda se debe a la Estación del ferrocarril: Estación Salinas.	Las actividades económicas principales eran la agricultura, la arriería y el trabajo en el Ferrocarril de Antioquia.	Los tiempos de la violencia entre 1989 y 1995. La pavimentación de la vía. La electrificación y construcción del colegio.	

Dpto.	Mpio	Cgto	Vereda	Fundadores / Procedencia	Actividades económicas desarrolladas (Potencialidades)	Hechos históricos relevantes (Resistencias y capacidad de adaptación al cambio)
			La Maní del Cardal	Las familias fundadoras fueron Hurtado, Restrepo, Granados y Agudelo provenientes de zonas aledañas y del municipio de Caldas. La fundación se remonta a finales del siglo XIX y las familias han permanecido en el territorio. El nombre proviene por la explotación de una piedra en especial en el territorio de la vereda.	La población se dedicaba predominantemente a la agricultura y arriería.	El derrumbe del año 2012, donde no hubo muertes, pero afectó de manera significativa a los pobladores de la zona donde sucedió. La electrificación de la vereda. La pavimentación de la vía.
			Sinifaná	Las familias fundadoras son Soto, Barreneche, Restrepo y Agudelo, provenientes del suroeste del departamento. La fundación es difícil de determinar pero se calcula que la vereda corresponde a la misma época de fundación del corredor Caldas-Piedra Verde - Fredonia a finales del siglo XIX. Son provenientes de veredas aledañas y de municipios del Suroeste Antioqueño. El nombre de la vereda es tomado de la quebrada La Sinifaná, la cual concreta la cuenta del Sinifaná.	La actividad económica predominante era la agricultura.	Llegada y paso de Ecopetrol por la zona. Electrificación de la vereda. Apertura de las canteras.
	Fredonia		Alto de los Fernández	La fundación se remonta a 1840 con la llegada de la familia Fernández del municipio de Amagá. También las familias Moreno y Suaza provenientes del municipio de Fredonia y los Arenas fueron familias que llegaron para establecer la fundación de la vereda; provenían de veredas aledañas y de los municipios de Amagá, Fredonia y Caldas (Antioquia).	La población se dedicaba básicamente a la agricultura.	Derrumbe donde murieron 2 personas y trasladaron el caserío. La creación de la JAC y la donación de terrenos para la iglesia y la escuela. Construcción de la vía, del acueducto y la electrificación.

Dpto.	Mpio	Cgto	Vereda	Fundadores / Procedencia	Actividades económicas desarrolladas (Potencialidades)	Hechos históricos relevantes (Resistencias y capacidad de adaptación al cambio)
			Piedra Verde	La vereda se fundó hacia el año 1880 por las familias Obando, Cano y Sanchez, quienes provenían de veredas aledañas y de Jericó, Ciudad Bolívar y La Ceja, y en general de municipios del Suroeste y Oriente Antioqueño. El nombre es dado por las piedras encontradas en el río Piedra Verde, ya que dadas las características climáticas las piedras están cubiertas de lama verde.	La población se dedicaba básicamente a la agricultura.	Construcción del colegio. Construcción del centro de salud (actualmente en ruinas). Construcción de la carretera principal.
			La Quiebra	Las familias fundadoras son los Parra, Betancur, Ramírez, provenientes de Fredonia y zonas aledañas del suroeste antioqueño. La fundación se dio gracias a que este punto era de paso obligatorio del oriente al suroeste del departamento, y se remonta a mediados del siglo XIX.	La población se dedicaba a la arriería y a la agricultura.	La electrificación de la vereda. La construcción de la vía La construcción del acueducto.
	Santa Bárbara	Versalles	La Arcadia	Los fundadores fueron Jesús María Arroyave y la familia Jiménez, quienes venían de la zona urbana del municipio y de veredas aledañas. La fundación de la vereda se remonta a finales del siglo XIX.	Las actividades predominantes eran la agricultura y la arriería.	La construcción del acueducto. La construcción de la vía La Arcadia, Santa Bárbara – Fredonia. La electrificación.
				Los fundadores del corregimiento fueron Nicasio Corrales, Carlos Cardona, José A. Martínez y José Figueroa, provenientes de Medellín, Caldas y Fredonia. Llegan a la zona en 1885 huyendo de una plaga. El nombre de la vereda responde a que el señor Indalecio Figueroa, personaje célebre de la región, en 1886, determino cambiar el nombre de El Roblal, por Versalles en honor a la ciudad Francesa.	Se desarrollaba la arriería y la agricultura. La vereda era un sitio de paso donde se prestaba posada.	Donación de lotes para la construcción del cementerio y la Capilla. Colonización agrícola de la vereda.

Dpto.	Mpio	Cgto	Vereda	Fundadores / Procedencia	Actividades económicas desarrolladas (Potencialidades)	Hechos históricos relevantes (Resistencias y capacidad de adaptación al cambio)
			Pitayo	Los primeros fundadores fueron la familia Gil (parte alta), Mejía (parte baja), familia Gutiérrez (baja), Castaño (cordillera). La fundación se remonta a finales del siglo XIX, y sus fundadores provenían de las ciudades de Medellín, Envigado y Versalles.	Las actividades económicas que se desarrollaban eran la ganadería y la producción de café.	La electrificación de la vereda. El paso de la carretera hacia Fredonia (vía que comparten con La Arcadia y La quiebra).
			Quiebra del Barro	Las familias fundadoras de la vereda fueron Los Correa, Escobar, Rendón y Villada, provenientes del departamento de Caldas. Su fundación se remonta a hace más de 51 años. El nombre de la vereda se debe a que en los primeros años de la vereda cuando pasaban las bestias con carga, el lodo y barro hacía que se enterraran los animales en éstos y se quebraran las patas.	La población se dedicaba a la siembra de café pajarito, frutales y maíz.	La llegada de la energía en 1975. Arrieros de Manizales a Medellín (hace 80 años), que es la primera colonización. Se comienza a construir el acueducto en 1994.
			Ojo de Agua	Las familias fundadoras fueron Los Grajales, los Soto y los Castañeda, hace más de 100 años; provenientes de Caldas. Ojo de Agua es el nombre de una finca que pertenece a la vereda en la cual se encontraba el principal nacimiento de agua abastecedora de la cabecera municipal.	La actividad económica básicamente era el cultivo del café.	Violencia entre 2000 y 2002 donde se presentó un secuestro. El Comité de Cafeteros gestiona entrada de energía en la década de los ochenta. En 1994 y 1995 se construye el acueducto.
			La Tablaza	La vereda fue fundada por Juan Villada y Obdulio Ramírez hace más de 100 años, provenientes de Caldas. Tablaza era el nombre de una finca de gran extensión que existía en la vereda y se convirtió en punto de referente para sus habitantes y los de otras veredas cercanas.	La población se dedicaba al cultivo del Tabaco (ilegal)	Después de la violencia se comienzan a ir los jóvenes de la vereda. El envejecimiento de la población.

Dpto.	Mpio	Cgto	Vereda	Fundadores / Procedencia	Actividades económicas desarrolladas (Potencialidades)	Hechos históricos relevantes (Resistencias y capacidad de adaptación al cambio)
			San Isidro Parte Baja	Los fundadores de la vereda fueron Hilario Grajales y José Cardona, provenientes de Caldas. La vereda fue fundada hace al menos 100 años. Su nombre se debe a San Isidro, santo de los agricultores y labradores. Estas tierras eran consideradas muy productivas por sus fundadores. La distinción de "Parte Baja" es por la extensión de la vereda que llevó a la necesidad de tener dos unidades territoriales diferentes.	La población era eminentemente cafetera.	En los años setenta llega la energía. En los noventa el primer acueducto en la vereda. Aparición de las empresas cafeteras.
			Palo Coposo	Las familias fundadoras fueron Cañaveral, Bedoya, Tabares y Sánchez, provenientes de la ciudad de Caldas. La vereda se fundó hace más de 50 años. Nombre común de un árbol que se encontraba en la vereda y que sus fundadores decidieron utilizar como apelativo a la unidad territorial.	La actividad económica era la agricultura con los cultivos de café y de frutales.	En los años ochenta se crea la empresa PINC (procesadora de alimentos), generadora de empleo en la vereda, que luego desaparece. Electrificación en los setenta y en los ochenta.
			Aguacatal	Los fundadores de la vereda fueron las familias Los Grajales y Los Giraldo, hace más de 50 años, quienes provenían de Amagá y Caldas (Antioquia). El nombre se debe a que el cultivo de aguacate era el más común en los inicios de la vereda (principios de silgo XX).	La población se dedicaba a la actividad agrícola con la producción de café. También había una tienda para arrieros de paso.	Llegada de la energía en los setenta. Creación del acueducto veredal en los noventa.

Dpto.	Mpio	Cgto	Vereda	Fundadores / Procedencia	Actividades económicas desarrolladas (Potencialidades)	Hechos históricos relevantes (Resistencias y capacidad de adaptación al cambio)
			Los Charcos	Las familias fundadoras fueron Los Cuervo Bedoya, Los Cardona y Los Quirama, provenientes de los municipios de Caldas y Amagá; la vereda se fundó hace más de 100 años. Su nombre obedece a unos "charcos" que tenía la vereda y que eran lugar de descanso y recreo de la población. Estos tres charcos ya no existen.	Las actividades económicas eran la producción de café y el trabajo de arriería.	En los ochenta comienza construcción de la vía. Hacia el año 2000 se acelera proceso de venta de predios a personas de Santa Bárbara y Medellín. En los noventa llega la energía a toda la vereda.
			Paso de la Palma	Los fundadores de la vereda fueron Gregoria Murillo Montoya e Ismael Murillo, hace más de 100 años; provenientes del Urabá. El nombre de la vereda es acuñado a la finca que tenía el primer Murillo que se instaló en la vereda. Los Murillo descendientes de los primeros pobladores de la vereda Aguacatal.	La base de la economía era la agricultura con el cultivo de café; había una tienda para arrieros de paso.	Llegada de la energía en los setenta. Masacre de 2002 generó temores y desplazamiento temporal de población.
			San José	La familia Los Cuervos fundó la vereda en 1930, quienes provenían del municipio de Caldas. La capilla que tenían en la vereda recibió este nombre por parte del Párroco de la época y así también nombraron la vereda.	La actividad económica principal era la agricultura con el cultivo de mango y de café.	Fundación de San José en 1930. Creación de acueducto veredal. Llegada de la energía hace más de 30 años.
			Camino a la Planta	Los fundadores de la vereda fueron Ricardo Arboleda, Francisca Vélez, Salvador Gómez y Julio Chavarriaga en 1986, provenientes del municipio de Caldas. Por esta vereda se tiene un camino que conduce de la cabecera de Santa Bárbara a la planta de cementos El Cairo (hoy Argos).	Las actividades económicas eran la producción de caña y de café, así como la ganadería.	Hace 40 años se construyó la carretera que conduce a la vereda y llegó la energía eléctrica por primera vez. Hace 20 años se construyó la cancha y hace 15 años el centro de salud.

Dpto.	Mpio	Cgto	Vereda	Fundadores / Procedencia	Actividades económicas desarrolladas (Potencialidades)	Hechos históricos relevantes (Resistencias y capacidad de adaptación al cambio)
			San Miguelito	Las familias Los Vascos y Los Molina fueron los fundadores de la vereda, hace más de 100 años; provenían del municipio de Caldas. San Miguelito es el nombre de la finca de unos de los primeros Cardona que fundaron la vereda.	La población se dedicaba al cultivo de café y aguacate. Posteriormente, las plagas acabaron con estos cultivos.	En los años cincuenta se comienza la transición de café a la caña panelera, por la plaga que azota la vereda. En los años ochenta entra la energía eléctrica a la vereda. En los años 2000 a 2002 se presentan hechos de violencia y desplazamiento.
			Primavera	Las familias fundadoras de la vereda fueron Los Villada, Bolero, Castañeda, Grajales y Blandón, procedentes del municipio de Caldas. Se desconoce el año de su fundación, sin embargo tiene más de 50 años. El nombre de la vereda se debe a que La Primavera es el nombre de una finca que se encontraba en la vereda; también al clima de este territorio, que no es tan frío como el de las otras veredas de Santa Bárbara.	La actividad económica de la población era agricultura con los cultivos de maíz, frijol, tabaco y café.	En 1973 nace la JAC. En 1979 llega la electricidad a las primeras viviendas. En los años 2000 y 2001, hechos de violencia. En los ochenta cae la roya y dañan cultivos de café; luego la broca.
			Loma de Don Santos	Las familias fundadoras de la vereda fueron Los Santos, Cardona, Valencia y Montoya, hace más de 100 años; provenían del municipio de Caldas. El nombre de la vereda se debe a uno de sus primeros fundadores, el cual vendió o regaló terrenos a otros habitantes para construir su vivienda.	La población se dedicaba a la agricultura con la producción de café y cítricos.	Fundación de Cementos El Cairo (hoy ARGOS). Llegada de la broca a mediados de los ochenta, que termina con cultivos de café. Instalación de energía en 1972-1975.

Dpto.	Mpio	Cgto	Vereda	Fundadores / Procedencia	Actividades económicas desarrolladas (Potencialidades)	Hechos históricos relevantes (Resistencias y capacidad de adaptación al cambio)
			El Buey	Las familias Valencia-Sánchez y García Londoño fundaron la vereda aproximadamente en el año 1900; provenían de la misma región. Su nombre se debe a la cercanía al río que lleva su nombre.	Básicamente existían plantas de Tabaco.	Entre 1998 y 2000 los habitantes se desplazaron hacia Santa Bárbara por el temor generado por la intensificación del conflicto armado en la zona y dejaron la vereda "sola", sin embargo algunos de sus pobladores retornaron cuando la confrontación armada disminuyó y el miedo cesó.
	Abejorral		Morrogordo	La vereda se fundó en el año 1917 por las familias García, Patiño, Hernández y por la señora Carmen de Vival, provenientes de la costa Atlántica y de la misma y región.	La población se dedicaba a la actividad agrícola con los cultivos de aguacate, café y caña, y a la actividad ganadera.	En 1976 la construcción de la escuela, pues anteriormente se dictaban clases en la casa del señor Misael García. En 1982 se hacían romerías y bingos bailables. En 1996 se hizo la construcción de la vía veredal.
			La Primavera	Las familias fundadoras fueron Los Castrillón y los Jiménez, provenientes del municipio y de otros municipios del departamento de Antioquia. Se desconoce el año de la fundación, sin embargo, es de más de 50 años.	La población se dedicaba a la agricultura, con de los cultivos predominantes eran el café y la panela; también se hacía teja de barro.	Hace 62 años la construcción de la escuela. En 1980 se hace la instalación del acueducto. Hace 24 años la construcción de la vía.
			La Llanada	Las familias fundadoras de la vereda fueron Los Grajales, Castro y Otálvaro, provenientes de los municipios de Caldas y Amagá; fue fundada hace más de 100 años.	La población cultivaba café y se dedicaba a la arriería.	Hace más de 35 años se instaló la energía eléctrica y la escuela nueva. Hace 25 años se construyó la vía.

Dpto.	Mpio	Cgto	Vereda	Fundadores / Procedencia	Actividades económicas desarrolladas (Potencialidades)	Hechos históricos relevantes (Resistencias y capacidad de adaptación al cambio)
Caldas	Aguadas		Bocas	La vereda se fundó hace aproximadamente 60 años con la llegada de Tulia Mira, Rafael Mira, Rosamelia Valencia, Pastor y Aurora. La vereda se llama Bocas, pues desembocan dos ríos, el Cauca y Arma. Los fundadores provenían de Heliconia y Urrao (Antioquia).	Los pobladores eran empleados del ferrocarril, se dedicaban a la agricultura, a trabajos en obras en la vía y a la pesca.	La apertura del estadero Pastor y Aurora hace 5 años. Fundación Hotel Playa Linda. Turismo generado por el río. El cierre del Hotel como hecho histórico. La creciente del Rio Arma
			Alto Espinal	En 1950 el señor Elías Pareja, vino a cultivar café con su numerosa familia, hacia 1975 habían por lo menos 200 habitantes conformados en familias muy grandes; en la escuela habían más de 40 estudiantes; los abuelos murieron y los hijos se fueron a otro lugar. Los fundadores eran provenientes del municipio de Caldas.	La actividad económica básicamente era la agricultura.	En 1985 se construyó la vía del Oro al Espinal, para este momento no funciona este acceso. Electrificación de la vereda.
	Pácora		Estación Pácora	En 1955 la vereda se fundó por la familia Henao y las señoras María Leonor Ospina, María Amparo Ospina y Consuelo de Jesús Ospina, quienes llegaron atraídos por el ferrocarril. Eran provenientes de Cañas Gordas y Santa Bárbara (Antioquia).	Los pobladores trabajaban como empleados del ferrocarril de Antioquia.	La inundación ocurrida en la década de los setenta del siglo XX obligó el traslado de la vereda, obligando a asentarse en otros lugares, en este sentido el ferrocarril también se vio afectado y los que estaban relacionados con el mismo, que era la mayor parte de la población. La avalancha de armero (1985) impresionó a los habitantes de la vereda por los cadáveres y escombros que bajaron por el río Cauca".

Dpto.	Mpio	Cgto	Vereda	Fundadores / Procedencia	Actividades económicas desarrolladas (Potencialidades)	Hechos históricos relevantes (Resistencias y capacidad de adaptación al cambio)
			La Loma – Cerro Grande	Hace aproximadamente 120 años la familia Restrepo fundó la vereda, procedentes de municipios del departamento de Antioquia.	La población se dedicaba a la ganadería y a la agricultura con la producción de café y caña.	No se registran hechos relevantes.
			El Rodeo	La vereda fue fundada por Bernardo Escudero y Juan Gonzales, oriundos de la zona. En sus inicios la vereda constaba de bastantes caseríos en casas de barro y paja. Sus fundadores provenían de la misma región.	La actividad económica en la vereda era la agricultura, con la producción de café.	No se registran hechos relevantes.
	La Merced	El Tambor	La vereda se fundó hace aproximadamente 80 años y surgió por búsqueda de terrenos para cultivar. Se desconoce el nombre de las familias colonizadoras.	La población se dedicaba al cultivo de café principalmente.	El inicio de la actividad de parapente en la vereda en la primera década del siglo XXI, asunto que trajo consigo nuevas dinámicas comerciales, sociales y de ocio en la vereda, aunque la mayor parte de los que practican este deporte son foráneos.	
	Filadelfia		La Soledad	El primer poblador fue el señor Elías Jaramillo, posteriormente llegó población indígena (abuelos de los pobladores actuales).	La población se dedicaba al cultivo de café principalmente.	Hace 10 años se logró tener escritura pública del terreno. Separación del resguardo de Riosucio por conflictos.
			La Palma	La vereda se fundó hace más de 60 años. En sus inicios estaba conformada por mas pobladores, pero se han ido paulatinamente.	La población se dedicaba a. cultivo de maíz y frijol.	No se registran hechos relevantes.

Dpto.	Mpio	Cgto	Vereda	Fundadores / Procedencia	Actividades económicas desarrolladas (Potencialidades)	Hechos históricos relevantes (Resistencias y capacidad de adaptación al cambio)
			Mediación	Inicialmente la vereda era un solo predio que pertenecía a dos hermanos, al pasar el tiempo vendieron lotes por partes y allí surgió la vereda. Se desconoce la fecha de fundación, sin embargo hace aproximadamente 50 años. Adquirió ese nombre porque inicialmente no era una vereda sino un predio muy grande, al fallecer el padre, los hijos entraron a proceso de sucesión y llegaron al acuerdo de repartir el terreno, de ahí se empezó a llamar Mediación a la Vereda	La actividad económica de la población era la agricultura, con los cultivos de maíz y yuca.	No se registran hechos relevantes.
			La India	La vereda se fundó hace más de 50 años pero se desconoce el proceso	No se identifican.	No se registran hechos relevantes.
	Neira		El Cholo	La vereda se fundó hace más de 60 años y fueron procesos de colonización a predios. Se desconoce la procedencia de los fundadores. Tiene ese nombre porque una finca del sector se llamaba El Cholito y la vereda paso a llamarse El Cholo	El cultivo de caña era la actividad preponderante de la población.	No se registran hechos relevantes.
			El Río	La vereda se conformó hace más de 50 años inicialmente por procesos de cultivos.	La población se dedicaba al cultivo de cacao y caña.	No se registran hechos relevantes.

Dpto.	Mpio	Cgto	Vereda	Fundadores / Procedencia	Actividades económicas desarrolladas (Potencialidades)	Hechos históricos relevantes (Resistencias y capacidad de adaptación al cambio)
			Cuba	Los colorado hace 60 años llegaron a la vereda además de 70 familias, estas llegaron buscando tierras más ricas y prosperas.	Los pobladores desde los inicios se han dedicado a la agricultura, concentrándose en el cultivo de maíz, frijol y caña.	Hace 25 años la electrificación de la vereda que planteó una mejora en las condiciones de vida, y la titulación de las tierras de la vereda hace 30 años.
			San José	La vereda se fundó hace 60 años aproximadamente y surgió por actividad ganadera principalmente.	La base de la economía era la ganadería.	No se registran hechos relevantes.
	Manizales	Colombia Km 41	En los años 30 cuando inicia el trazado del ferrocarril, se inició el proceso de colonización por parte de los trabajadores que llegaron a la zona. En la Época del ferrocarril, el kilómetro 41 era un punto de referencia, con el paso del tiempo adquirió el nombre de Colombia Km41	La población se dedicaba al transporte del ferrocarril.	No se registran hechos relevantes.	
	Palestina		Santagueda	Los primeros pobladores llegaron de la vereda La Cardona, sector Cacique, con Roberto Gutiérrez y la familia Vargas. Esta vereda es poblada de manera flotante pues se compone en su mayoría de fincas de recreo.	La población a lo largo de su asentamiento en el territorio se ha dedicado a la ganadería, cultivo de cítricos y a la caficultura. Los actuales pobladores están en otros sectores de la economía más vinculados a dinámicas urbanas.	Fundación del colegio Santagueda en el año 1958 Fundación de la Asociación Cívica Vecinos de Santagueda.

Dpto.	Mpio	Cgto	Vereda	Fundadores / Procedencia	Actividades económicas desarrolladas (Potencialidades)	Hechos históricos relevantes (Resistencias y capacidad de adaptación al cambio)
	Risarlada		Alto de Arauca	En 1920 llegaron a colonizar la vereda tumbando montañas y generando condiciones para sembrar, los señores Joaquín Zapata Valencia, Rufino Valencia, Raimundo Valencia, Emilio Pérez, Miguel Duque, Manuel Jaramillo y Fernando Gallego, provenientes de Anserma y Manizales. Recibe su nombre porque junto a la vereda se encuentra el Corregimiento de Arauca Municipio de Risarlada.	La actividad agrícola era la base de la economía con los cultivos de café, plátano y maíz.	En 1940 se hicieron las primeras aulas de la escuela. En 1960 se terminó de construir la escuela.
			Montecristo	Los fundadores de la vereda fueron Pastor Pulgarín, y las familias Cuartas, Gonzales y Familia Bohórquez en 1950, provenientes de la ciudad de Manizales. Recibió el nombre porque existe un predio muy grande llamado Montecristo.	La población se dedicaba al cultivo de pasto, café y plátano.	No se registran hechos relevantes.
	Belalcázar		La Romelia	Los fundadores de la vereda fueron Aparicio García, María Piedad Restrepo, Antonio Hernández, Mercedes Bermúdez, José Bermúdez y Edelmira Cortes, provenientes de la ciudad de Pereira y sus alrededores.	La población era eminentemente cafetera.	En el año 2003 se presentaron muchos desastres; hubo vendavales que derribaron casas. Hace 25 años llegó la señora de Guananí y empezó a sembrar cítricos y generar empleos. Hace 40 años se construyó el acueducto por un convite de la comunidad. La caficultura en la vereda hace parte fundamental de la estructura social, determinando unos rasgos característicos que trascienden lo estético-visual para entrar en el plano de la relación del individuo con el mundo.

Dpto.	Mpio	Cgto	Vereda	Fundadores / Procedencia	Actividades económicas desarrolladas (Potencialidades)	Hechos históricos relevantes (Resistencias y capacidad de adaptación al cambio)
	Belalcázar		La Romelia			El café para la región determina ciertas prácticas culturales que se han mantenido de generación en generación, su arraigo cultural tiene toda una representación arquitectónica, paisajística y social.
			Conventos	La familia que fundó la vereda fue la familia Pina, procedente de la misma región. Se desconoce el año de fundación, sin embargo, hace aproximadamente 50 años.	La población se dedicaba a la caficultura (café arábigo).	La gente recuerda la muerte de una persona que torturaron en la época de la violencia.
			La Paloma	Los fundadores de la vereda fueron Alcides Orozco, Francisco Antonio Arango y Luis Corea. Eran negociantes de Antioquia buscaban tierras para comprar. Se desconoce el año de fundación de la vereda, sin embargo data de hace aproximadamente 50 años. Recibe el nombre porque antes de conformarse como vereda existía un predio muy grande llamado La Paloma.	La agricultura era la base de la economía de la población.	Construcción de la caseta en 1973. Construcción las torres de ISA.
			El Bosque	En 1901 se da la llegada de los primeros habitantes de la vereda con Carlos Eugenio Calle y las familias Zuluaga y Gonzales. Antes la vereda recibía el nombre de Portugal pero con el nuevo POT pasó a llamarse El Bosque, al parecer por la gran vegetación de la zona.	Los pobladores de esta vereda a lo largo de la historia se han mantenido en la caficultura principalmente, y en actividades agropecuarias.	La llegada de la energía hace 25 años, mejoró la calidad de vida de todos los habitantes. La donación de tierras de la familia Escobar para fines comunitarios. La construcción de la escuela por medio de la donación del Comité de Cafeteros hace 20 años.

Dpto.	Mpio	Cgto	Vereda	Fundadores / Procedencia	Actividades económicas desarrolladas (Potencialidades)	Hechos históricos relevantes (Resistencias y capacidad de adaptación al cambio)
			San Narciso	Los fundadores de la vereda son Armando Henao, Félix Morales, Arturo Bedoya, Liberio Osorio, Ricardo Pérez, Manuel Ríos y Gerardo Perea. Fue fundada en 1927.	La población se dedicaba a la agricultura con los cultivos de plátano, café y cacao.	Hace 15 años mataron a un señor (año 2000). Se presentaron dos secuestros hace 13 años, esta situación generó el repudio de la población, pero no se identificaron movimientos de población relacionados con este hecho victimizante.
Risaralda	Marsella		La Miranda	Los fundadores de la vereda fueron Aníbal y Pedro Patiño- Celina Zapata, Jesús Peña, Jose Rodríguez, Jose Muñoz y la familia Peña. Data de hace más de 50 años.	Las dos actividades económicas eran la agricultura con el cultivo de maíz y frijol, y la construcción del ferrocarril.	La gente trabajaba en la construcción del ferrocarril en la estación La Miranda. Con la existencia del ferrocarril se celebraban las fiestas de la virgen del Carmen. En el 2005 hubo bandas que robaban gasolina; balaceras y enfrentamientos. Para la población mestiza de la zona, el Paisaje Cultural Cafetero define no solo sus rasgos sociales en diferentes ámbitos. Las comunidades indígenas, como poblaciones primarias del territorio presentan diferencias con la dinámica de la caficultura de la zona, la cual es de herencia mestiza y blanca, tratando de conservar sus territorios ancestrales con dinámicas sociales endémicas. La llegada de la población indígena Embera Chami y la constitución del resguardo.

Dpto.	Mpio	Cgto	Vereda	Fundadores / Procedencia	Actividades económicas desarrolladas (Potencialidades)	Hechos históricos relevantes (Resistencias y capacidad de adaptación al cambio)
			Beltrán	Los fundadores de la vereda fueron Arsecio Osorio y Carlos Arturo Mesa, hace más de 60 años. Era un lugar altamente productivo a causa de la estación del tren. Los fundadores eran provenientes Antioquia.	Las actividades económicas se basaban en la pesca, la ganadería y la agricultura con el cultivo de caña pues existían varios trapiches.	La violencia de la década de 1950. El recrudecimiento de la confrontación entre actores armados (FARC-EP, ELN, FFAA) a mediados de la década de los ochenta.
			Estación Pereira	La fundación de la vereda se dio antes de 1930 y se consolida con la construcción de la estación del ferrocarril de Antioquia. Los personajes reconocidos eran Julio Chola y Apolinar Riascos, que vinieron a trabajar con el ferrocarril y Luis Buitrago que vendía los tiquetes. Eran provenientes de los departamentos de Valle y Antioquia. Toma ese nombre porque allí se ubicó una estación del Ferrocarril.	En la vereda se identifican en mayor medida el cultivo y comercialización de cítricos y en menor medida la producción avícola y porcícola.	Fundación de los ferrocarriles nacionales.

Fuente: Fichas veredales y técnica grupos focales. Consorcio Marte – HMV, 2016.

Ahora bien, con relación al origen de la población que reside actualmente en la vereda, se tiene que el 85,5% es oriunda de la zona (59 veredas); allí se destacan las veredas Santa Rita y Santa Bárbara de Angelópolis, y Estación Pereira del municipio de Marsella, donde el 100% de la población es nacida en sus veredas y/o corregimientos (ver Tabla 3.4.5.22).

En menor proporción se presentan los casos donde menos del 50% de la población ha nacido en las unidades territoriales objeto de estudio. Los casos más representativos donde mínima parte de la población ha nacido en sus lugares de residencia son la vereda Bocas (Aguadas) y Santagueda (Palestina) con el 10% y Nicanor Restrepo (Amagá), Salinas (Caldas), Alto de los Fernández (Fredonia) y el corregimiento de Versalles (Santa Bárbara) con el 20% de la población que nace y reside en el mismo lugar, lo cual indica que se conservan las familias. En general, respecto a la población foránea en las veredas y/o corregimientos, ubicadas en el departamento de Antioquia, los habitantes provienen de Medellín y municipios circunvecinos.

Para las unidades territoriales localizadas en los municipios del departamento de Caldas, la población proviene principalmente de zonas aledañas, a excepción de los Corregimientos Alto Espinal (Aguadas) y Estación de Pácora (Pácora) que emigraron de municipios del departamento de Antioquia. La gente de las veredas de Marsella (Risaralda), conservan su origen y raíces del mismo municipio y departamento, y en algunos casos se ha dado migración de Antioquia y los Llanos Orientales motivados por la búsqueda de unas mejores oportunidades, lo que implica una mezcla de culturas y adaptación a esas nuevas formas de vida. Un caso concreto se da en la vereda Beltrán. En resumen, la población asentada en las veredas que hacen parte del área de influencia directa tuvo procesos migratorios internos desde los mismos inicios de colonización conservando sus raíces culturales de región paisa y cafetera. Llama la atención que aquella población que migró según sus intereses, actualmente llevan un aproximado de 10 años radicados, lo cual indica su capacidad de adaptación al entorno y los vínculos que establecen con los vecinos. Son zonas prosperas a pesar de la incursión violenta en años anteriores y los reductos delincuenciales que aún se mantienen en ciertas veredas, realidad que afecta la tranquilidad de los moradores (ver Tabla 3.4.5.22).

Otro de los aspectos expresados por la población a través de las técnicas aplicadas como grupos focales y entrevistas realizadas, fueron los lazos de cooperación que hacen que los habitantes establezcan redes vecinales y tengan un mayor sentido de pertenencia hacia su territorio. En este sentido, en 22 unidades territoriales (31,8%) los líderes comunitarios señalaron que tanto los lazos de parentesco y las redes de sociabilidad vecinal, así como de apropiación territorial, de interés económico y laboral son los que les generan una muestra importante de continuidad para habitar su vereda o corregimiento. Seguidamente, en ocho veredas (11%) se registró que los lazos familiares, comunitarios y de apropiación territorial son los que les crean un sentido de pertenencia a su región. En todo caso, para un porcentaje importante del 76,8% (53 veredas) prevalecen los lazos familiares, y para el 53,6% (37 veredas), los lazos comunitarios, lo que indica la fuerza de los vínculos

familiares y entre vecinos que hacen que la población se mantenga en el tiempo (ver Tabla 3.4.5.22).

Otro factor importante para las comunidades de las veredas del AID es el arraigo territorial. Este elemento es relevante tal como se evidenció en la Tabla 3.4.5.21, pues el mayor porcentaje de la población es oriunda de sus veredas y/o corregimientos, y quienes no son nacidos, son provenientes de veredas o municipios contiguos, lo que da cuenta del apego a su región.

Las actividades económicas desarrolladas por la población son un ingrediente importante señalado en 38 de las 69 fichas veredales (55,1%); así mismo se describe en el Capítulo 3.4.4, Dimensión económica, donde la actividad agropecuaria es la principal fuente generadora de ingresos para la población, aunque también de alto impacto sobre el medio natural (ver Tabla 3.4.5.22).

Otro componente de interés para los líderes comunitarios para que permanezcan en sus territorios, son: la cercanía a la cabecera municipal, como ejemplo esta la vereda Primavera (Santa Bárbara), el uso del río y la actividad de la pesca en la vereda el Buey (Santa Bárbara), la tranquilidad en la vereda Morrogordo (Abejorral) y la seguridad en la zona para los habitantes de la vereda Romelia (Belalcázar) (ver Tabla 3.4.5.22). De lo anterior, se evidencia que aún se siguen dando prácticas culturales de subsistencia en la población, asociadas al río que hacen que aún se conserve su cultura.

Para las comunidades, las actividades económicas desarrolladas en sus inicios fueron principalmente la agricultura, donde se destacan los cultivos de café, caña, plátano y maíz; en menor proporción la población se dedicaba a la actividad ganadera. Otras de las actividades reportadas son la minería, la arriería y el trabajo en el ferrocarril como empleados, las cuales fueron reconocidas por los líderes veredales de los departamentos de Antioquia y Caldas. Esta base de la economía aún conserva sus raíces y ha resistido y se han adaptado a las nuevas tecnologías en términos de producción.

En algunas veredas y corregimientos, sus líderes comunitarios registraron una única actividad económica como son los casos de las veredas Palo Blanco (Armenia), Promisión (Angelópolis), San Isidro Parte Baja (Santa Bárbara), El Rodeo (Pácora), el Tambor (La Merced), La Soledad (Filadelfia), La Romelia y Conventos (Belalcázar) que se dedicaban exclusivamente al cultivo del café; la vereda El Cholo del municipio de Neira al cultivo de la caña; San José (Neira) a la ganadería, y Colombia km 41 (Manizales) y la Estación de Pácora (Pácora) al trabajo en el ferrocarril. En las veredas Paso de la Palma y Aguacatal de Santa Bárbara, había una tienda para arrieros de paso, y en el corregimiento de Versalles del mismo municipio un sitio de paso donde se prestaba posada.

De su parte, en el Guamal (Heliconia), se dedicaban además de la agricultura al transporte de carga y la arriería, situación reportada también en la vereda La Maní del Cardal (Caldas), la Quebra y La Arcadia (Fredonia) y La Llanadas (Abejorral), entre otros. La actividad minera es propia de las veredas Santa Rita, La Clara y el corregimiento La Estación en Angelópolis. Específicamente en las veredas de

Marsella (Risaralda), se reportó la agricultura y el trabajo en la construcción del ferrocarril (ver Tabla 3.4.5.21).

En conclusión, las actividades económicas desarrolladas se centraron en la agricultura, siendo representativo el cultivo de café y en menor escala minería, arriería, trabajo en el ferrocarril y la ganadería.

Tabla 3.4.5.22 Origen de la población y sentido de pertenencia en el AID.

Dpto.	Municipio	Corregimiento	Vereda	Población oriunda de la zona (%)	Población que proviene de otras regiones	Sentido de pertenencia por lazos
Antioquia	Heliconia		La Pradera	80	El 20% restante de la población proviene de la ciudad de Medellín y de la cabecera del municipio de Heliconia, y residen en la vereda desde hace más de 20 años.	Comunitarios
		Alto del Corral		80	El 20% restante de los habitantes de la vereda, provienen de la ciudad de Medellín y del municipio de Armenia, y residen desde hace más de 20 años.	Familiares, comunitarios, de apropiación territorial y de interés económico / laboral.
		La Hondura		90	El 10% restante de la población proviene de Medellín y Urabá. En la vereda residen hace más de 20 años.	De apropiación territorial y de interés económico / laboral.
			Guamal	90	El 10% de la población restante proviene de Medellín y de la cabecera de Heliconia, y habitan en la vereda desde hace 10 y 20 años.	Familiares y comunitarios.
	Armenia		Palo Blanco	70	El 30% restante de los habitantes proviene de la cabecera y otras veredas de Heliconia y de la ciudad de Medellín, y residen en Palo Blanco entre 10 y 20 años.	Familiares, comunitarios, de apropiación territorial y de interés económico / laboral.
	Angelópolis		Promisión	80	El 20% restante de la población proviene de Betulia, viven en la vereda hace más de 20 años.	Familiares, comunitarios y de apropiación territorial.
			La Cascajala	90	El 10% restante de la población proviene de los municipios de Apartadó y Amagá y de la ciudad de Medellín.	Familiares, comunitarios, de apropiación territorial y de interés económico / laboral.

Dpto.	Municipio	Corregimiento	Vereda	Población oriunda de la zona (%)	Población que proviene de otras regiones	Sentido de pertenencia por lazos
			Cienaguita	90	El 10% restante de la población proviene del municipio de Caldas (Antioquia), y residen en la vereda desde hace más de 20 años.	Familiares, comunitarios, de apropiación territorial y de interés económico / laboral.
			San Isidro	95	El 5% restante de la población proviene de Urao, Titiribí, Amagá y Armenia, y viven en la vereda desde hace más de 5 años.	Comunitarios y de interés económico / laboral.
			Santa Rita	100	S.I.	Familiares.
			Santa Bárbara	100	S.I.	Familiares, comunitarios y de interés económico / laboral.
			La Clara	70	El 30% de los habitantes de la vereda provienen de los departamentos de Caldas y Santander y de otros municipios de Antioquia. Residen en la vereda desde hace más de 20 años.	Familiares, comunitarios, de apropiación territorial y de interés económico / laboral.
		La Estación		70	El 30% restante de la población proviene de las ciudades de Medellín y Pereira y viven en la vereda desde hace más de 20 años.	Familiares y de apropiación territorial.
	Amagá	La Clarita 1		80	EL 20% restante de la población proviene de distintos municipios del departamento.	Familiares, comunitarios, de apropiación territorial y de interés económico / laboral.
		Minas		40	El 60% de la población proviene de Titiribí, Chocó, Bogotá, Medellín, Concordia, Ciudad	Familiares, comunitarios y de interés económico /

Dpto.	Municipio	Corregimiento	Vereda	Población oriunda de la zona (%)	Población que proviene de otras regiones	Sentido de pertenencia por lazos
					Bolívar y del Suroeste antioqueño.	laboral.
			Nicanor Restrepo	20	La mayoría de la población proviene la ciudad de Medellín y de municipios aledaños como Dabeiba.	Familiares, comunitarios, de apropiación territorial y de interés económico / laboral.
			Piedecuesta	50	La mitad de la población proviene de la ciudad de Medellín y de otros municipios del departamento.	Familiares, comunitarios y de apropiación territorial.
	Caldas		Salinas	20	El 80% de los habitantes de la vereda provienen de municipios del suroeste antioqueño y de la ciudad de Medellín.	Familiares, comunitarios, de apropiación territorial y de interés económico / laboral.
		La Maní del Cardal	90	El 10% restante de la población proviene de los municipios de Caldas y Medellín.	Familiares, comunitarios, de apropiación territorial y de interés económico / laboral.	
		Sinifaná	75	El 25% de los habitantes de la vereda provienen del Área Metropolitana de Medellín.	Familiares, comunitarios, de apropiación territorial y de interés económico / laboral.	
	Fredonia		Alto de los Fernández	20	La mayoría de la población (80%) proviene de zonas aledañas y municipios cercanos.	Familiares, comunitarios, de apropiación territorial y de interés económico / laboral.
			Piedra Verde	80	El 20% restante de la población proviene de Yarumal, Ituango, Pueblo Rico y Urabá.	Familiares, comunitarios, de apropiación territorial y de interés económico /

Dpto.	Municipio	Corregimiento	Vereda	Población oriunda de la zona (%)	Población que proviene de otras regiones	Sentido de pertenencia por lazos
						laboral.
			La Quebra	30	El 20% restante de la población es proveniente de Medellín.	Familiares, comunitarios, de apropiación territorial y de interés económico / laboral.
	Santa Bárbara		La Arcadia	80	El 20% restante de la población proviene de la ciudad de Medellín, de Cundinamarca, y otros municipios como Fredonia, Carmen de Bolívar y Urabá.	Familiares, comunitarios, de apropiación territorial y de interés económico / laboral.
		Versalles		20	La mayoría de la población proviene del área Metropolitana, del sur del país y de Santa Bárbara.	Familiares, comunitarios, de apropiación territorial y de interés económico / laboral.
		Pitayo		20	El 80% de la población provienen de sectores aledaños y municipios atraídos por la producción de café.	Familiares, comunitarios, de apropiación territorial y de interés económico / laboral.
		Quebra del Barro		70	El 30% de la población proviene de la ciudad de Medellín y otras veredas aledañas.	Familiares y de apropiación territorial.
		Ojo de Agua		60	El 40% de la población proviene de la ciudad de Medellín y del Tolima.	Familiares y de apropiación territorial.
		Tablaza		90	El 10% de la población proviene de la ciudad de Medellín y otras veredas aledañas.	Familiares.
		San Isidro Parte Baja		80	El 20% de la población restante proviene de la ciudad de Medellín, de Salgar y de Venezuela.	De apropiación territorial y de interés económico / laboral.
			Palo Coposo	70	El 30% restante de la población	Comunitarios, de

Dpto.	Municipio	Corregimiento	Vereda	Población oriunda de la zona (%)	Población que proviene de otras regiones	Sentido de pertenencia por lazos
					proviene de la ciudad de Medellín y de la cabecera de Santa Bárbara.	apropiación territorial.
			Aguacatal	60	El 40% de la población proviene de la ciudad de Medellín y de Caldas.	Familiares y de interés económico / laboral.
			Los Charcos	60	El 40% de la población proviene de la ciudad de Medellín, de la cabecera municipal y del municipio de Caldas (Antioquia). Residen en la vereda desde hace más de 10 años.	De apropiación territorial.
			Paso de la Palma	60	El 40% de la población restante proviene de municipios aledaños.	Familiares.
			San José	60	El 40% de la población proviene de la ciudad de Medellín.	Familiares, comunitarios, de apropiación territorial.
			Camino a la Planta	80	El 20% de la población proviene de la ciudad de Bogotá y de los municipios de Heliconia y Ebéjico (Antioquia).	Comunitarios.
			San Miguelito	70	El 10% de la población proviene de la ciudad de Medellín, del municipio de Abejorral y de otras veredas de Santa Bárbara; residen en la vereda desde hace más de 10 años.	De interés económico / laboral.
			Primavera	80	El 20% de la población de la vereda proviene de los municipios de Caldas y Medellín.	Familiares, ubicación geográfica por cercanía a la cabecera y por la existencia de predios que han sido heredados.
			Loma de Don	70	El 30% de la población de la	Familiares y

Dpto.	Municipio	Corregimiento	Vereda	Población oriunda de la zona (%)	Población que proviene de otras regiones	Sentido de pertenencia por lazos
			Santos		vereda proviene de los municipios de Caldas y Medellín.	comunitarios,
			El Buey	98	El 2% de la población proviene de la ciudad de Medellín.	Familiares, comunitarios, de apropiación territorial, por el río, la pesca y el oro.
	Abejorral		Morrogordo	90	El 10% de la población proviene del municipio de Abejorral y de otros municipios del departamento de Antioquia.	Familiares, de interés económico / laboral y por la tranquilidad.
			La Primavera	90	El 10% restante de la población es proveniente de diferentes municipios del departamento.	Familiares, comunitarios, de apropiación territorial y de interés económico / laboral.
			La Llanada	80	El 20% restante de la población de la vereda proviene de la misma región.	Familiares y de interés económico / laboral.
	Caldas	Aguadas		Bocas	10	La mayoría de la población proviene de El Oro Caldas, Venecia, La Pintada y Jericó.
Alto Espinal				90	El 10% restante de la población proviene del municipio de Abejorral.	Familiares y de apropiación territorial.
Estación Aguadas				S.I.	S.I.	S.I.
La María				S.I.	S.I.	S.I.
El Guamo				S.I.	S.I.	S.I.
Pácora			Estación Pácora	90	El 10% restante de la población proviene de los municipios de Santa Bárbara, Marmato y Salamina.	Familiares, comunitarios, de apropiación territorial y de interés económico / laboral.
	La Loma – Cerro		90	El 10% de la población proviene	Familiares,	

Dpto.	Municipio	Corregimiento	Vereda	Población oriunda de la zona (%)	Población que proviene de otras regiones	Sentido de pertenencia por lazos	
			Grande		de otras veredas del municipio.	comunitarios y de interés económico / laboral.	
			El Rodeo	80	El 20% restante de la población proviene de zonas aledañas al municipio.	De apropiación territorial.	
			Estación Salamina	S.I.	S.I.	S.I.	
	La Merced			El Tambor	80	El porcentaje restante de la población reside en la vereda desde hace más de 20 años.	Familiares y de interés económico / laboral.
	Filadelfia			La Soledad	80	El porcentaje restante de la población reside en la vereda desde hace más de 20 años.	Familiares y de apropiación territorial.
				La Palma	80	Algunos de los habitantes de la vereda residen en la misma desde hace más de 20 años.	Familiares y de apropiación territorial.
				Mediación	80	Se desconoce.	De apropiación territorial y de interés económico / laboral.
				La India	80	Algunos de los habitantes de la vereda residen en la misma desde hace más de 20 años.	Familiares y de interés económico / laboral.
	Neira			El Cholo	70	Del mismo departamento pero diferentes municipios	Familiares.
				El Río	70	Del mismo departamento pero diferentes municipios	Familiares.
				Cuba	70	Del mismo departamento pero diferentes municipios	Familiares.
				San José	70	Del mismo departamento pero diferentes municipios	Familiares.
	Manizales	Colombia Km 41			60	Del mismo departamento pero diferentes municipios	Familiares y de apropiación territorial.
	Palestina			Santagueda	10	Población que proviene de la	De interés económico /

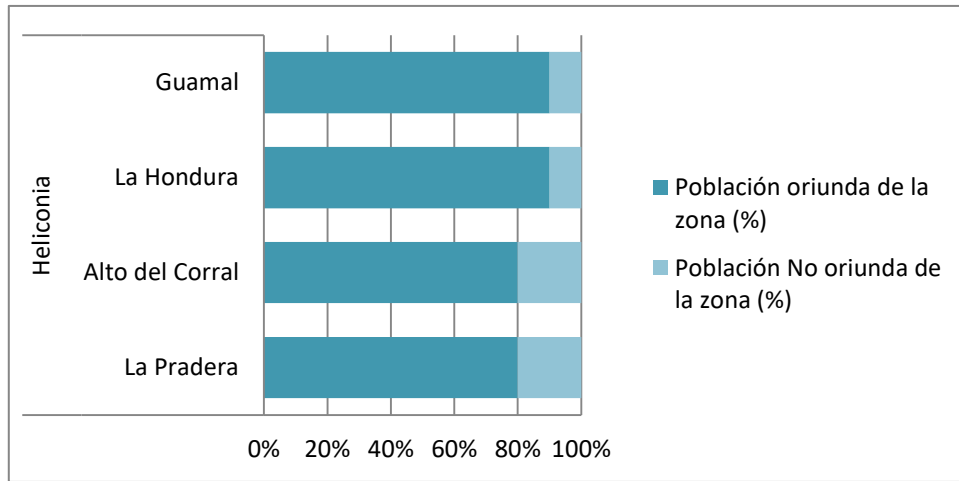
Dpto.	Municipio	Corregimiento	Vereda	Población oriunda de la zona (%)	Población que proviene de otras regiones	Sentido de pertenencia por lazos
					ciudad, flotante.	laboral
	Risaralda		Alto de Arauca	30	El 70% de la población proviene de los municipios de Risaralda, Caldas y Antioquia.	Familiares, de apropiación territorial y de interés económico / laboral.
			Montecristo	60	El 40% restante de la población proviene de los municipios de Risaralda, Caldas y Antioquia.	Familiares, comunitarios, de apropiación territorial.
	Belalcázar		La Romelia	60	Se desconoce.	De apropiación territorial y por la seguridad de la zona.
			Conventos	50	El 50% de la población proviene de diferentes capitales.	Familiares, comunitarios, de apropiación territorial y de interés económico / laboral.
			La Paloma	70	El 30% restante de la población proviene de zonas aledañas.	Familiares y de apropiación territorial.
			El Bosque	60	Del mismo departamento pero diferentes municipios	Familiares.
			San Narciso	70	Se desconoce.	De interés económico / laboral.
Risaralda	Marsella		La Miranda	60	Se desconoce.	De apropiación territorial y de interés, por la seguridad y la sana convivencia.
			Beltrán	90	El 10% restante de la población proviene de la ciudad de Pereira y de otras regiones del país como los Llanos Orientales y Antioquia.	Familiares, comunitarios, de apropiación territorial y de interés económico / laboral.
			Estación Pereira	100	Se desconoce.	Familiares, comunitarios, de apropiación territorial y

Dpto.	Municipio	Corregimiento	Vereda	Población oriunda de la zona (%)	Población que proviene de otras regiones	Sentido de pertenencia por lazos
						de interés económico / laboral.
	Pereira		La Paz	S.I.	S.I.	S.I.

Fuente: Fichas veredales y grupos focales, Consorcio Marte – HMV, 2016.

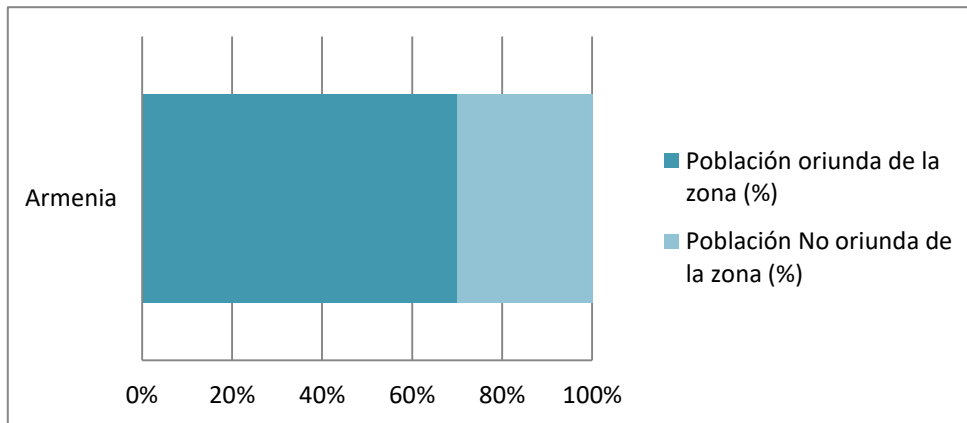
*S.I.: sin información

En la Figura 3.4.5.6 a la Figura 3.4.5.23 se grafica el porcentaje de población oriunda de cada una de las unidades territoriales del Área de Influencia Directa.



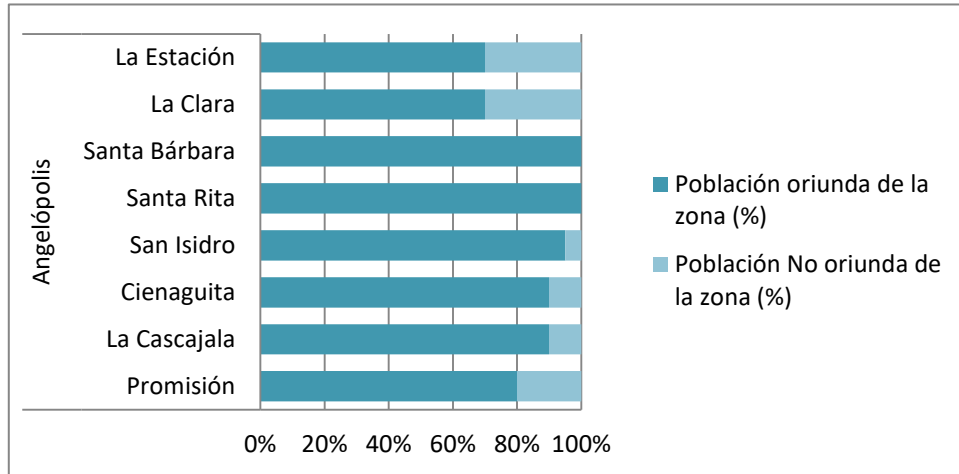
Fuente: Fichas veredales y grupos focales, Consorcio Marte – H MV, 2016.

Figura 3.4.5.6 Origen Población Heliconia



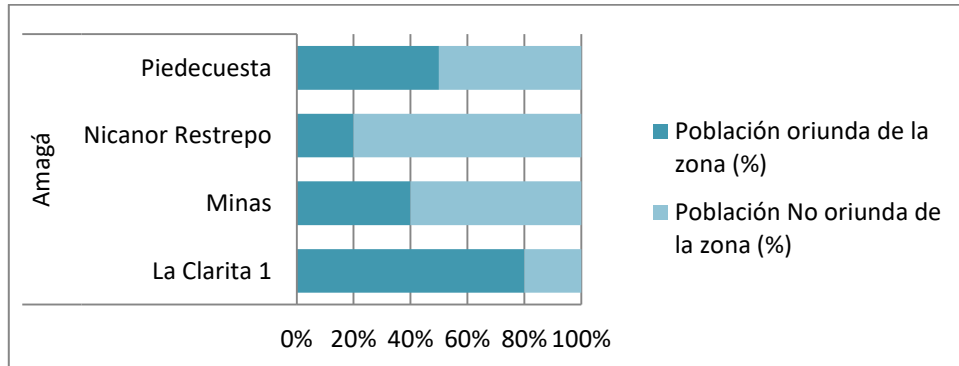
Fuente: Fichas veredales y grupos focales, Consorcio Marte – H MV, 2016.

Figura 3.4.5.7 Origen Población Armenia



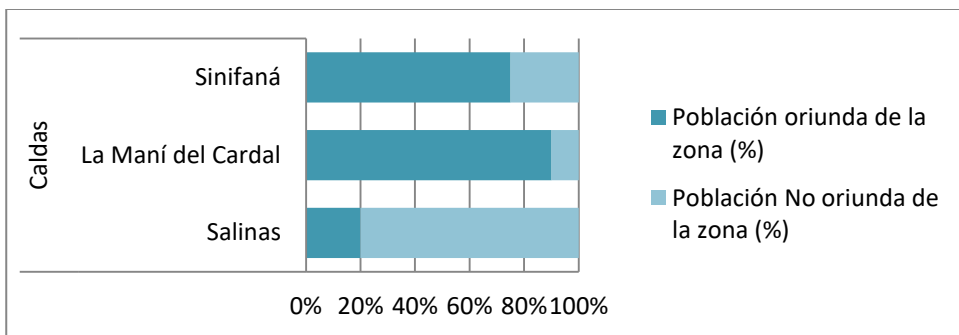
Fuente: Fichas veredales y grupos focales, Consorcio Marte – HMV, 2016.

Figura 3.4.5.8 Origen Población Angelópolis



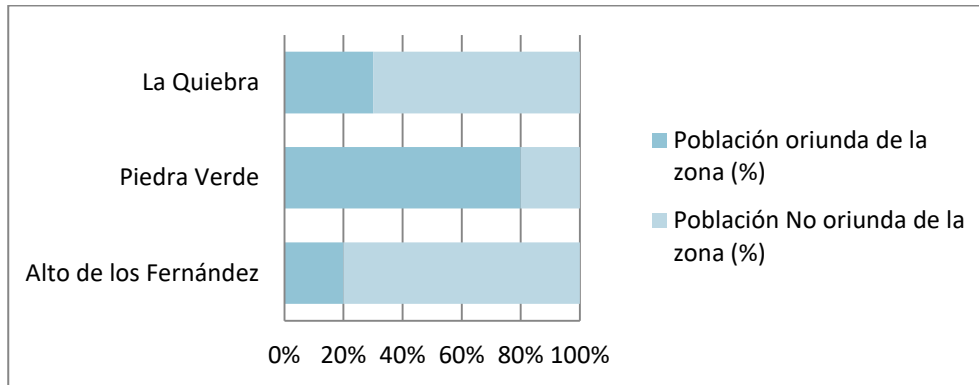
Fuente: Fichas veredales y grupos focales, Consorcio Marte – HMV, 2016.

Figura 3.4.5.9 Origen Población Amagá



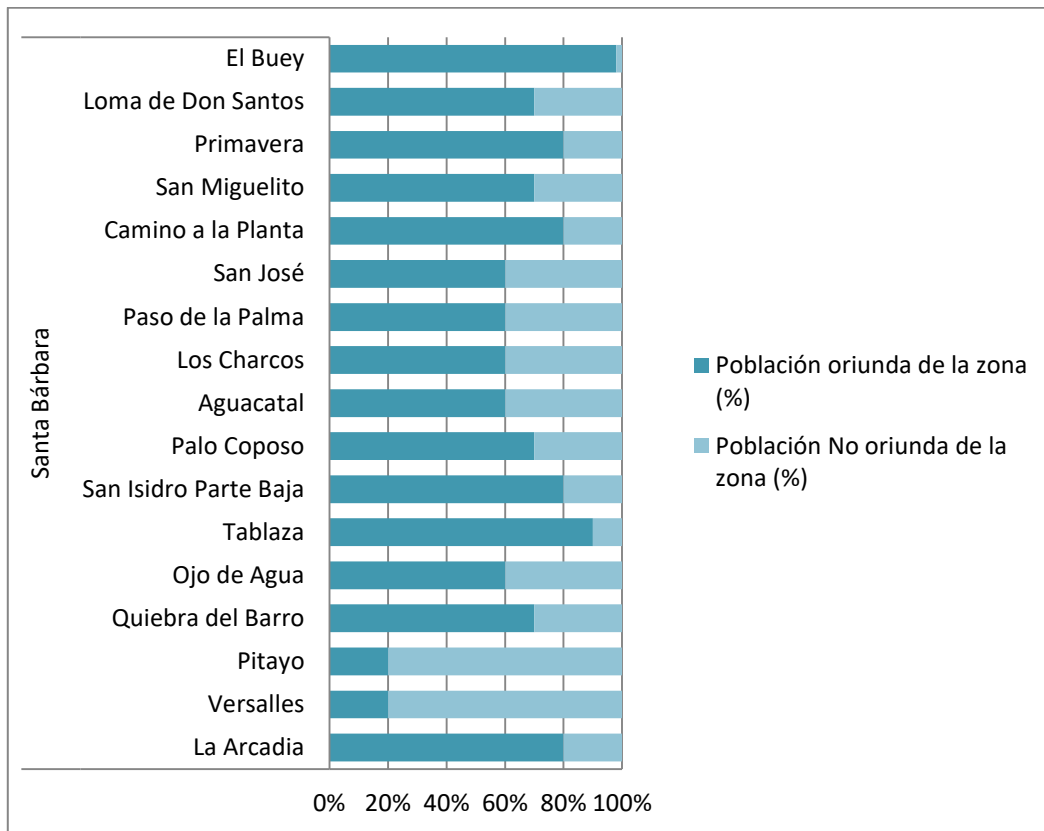
Fuente: Fichas veredales y grupos focales, Consorcio Marte – HMV, 2016.

Figura 3.4.5.10 Origen Población Caldas



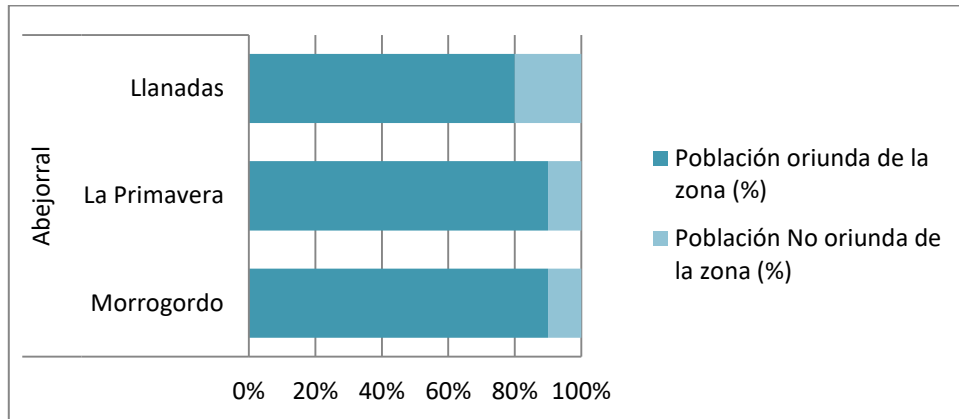
Fuente: Fichas veredales y grupos focales, Consorcio Marte – HMV, 2016.

Figura 3.4.5.11 Origen Población Fredonia



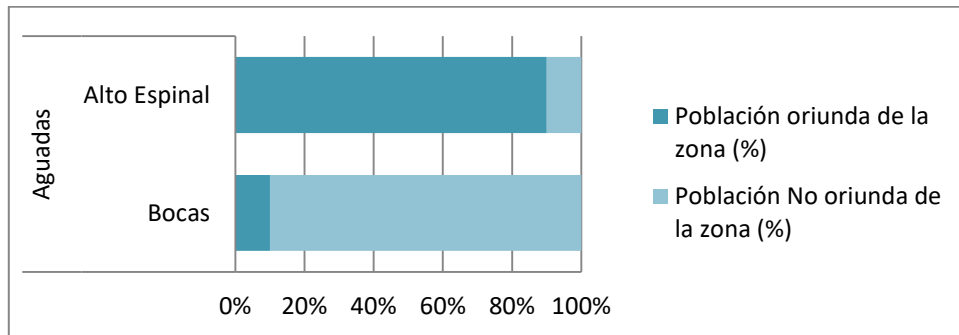
Fuente: Fichas veredales y grupos focales, Consorcio Marte – HMV, 2016.

Figura 3.4.5.12 Origen Población Santa Bárbara



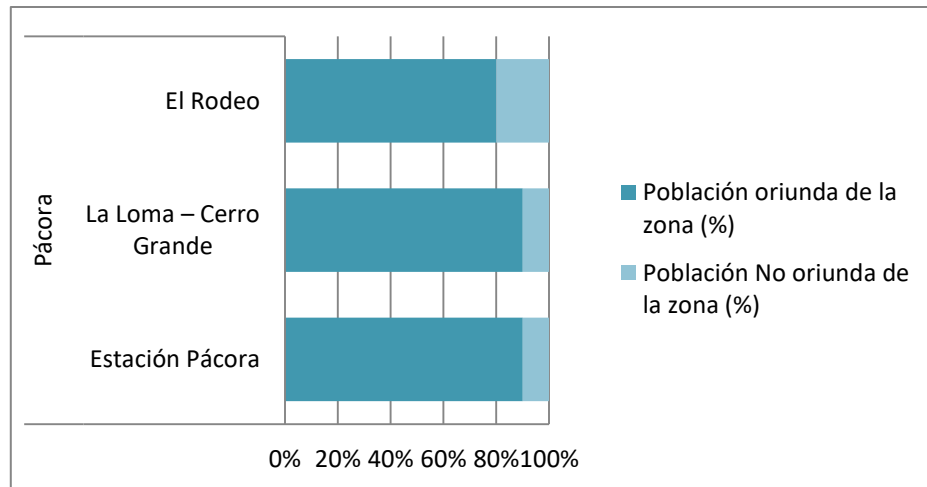
Fuente: Fichas veredales y grupos focales, Consorcio Marte – HMV, 2016.

Figura 3.4.5.13 Origen Población Abejorral



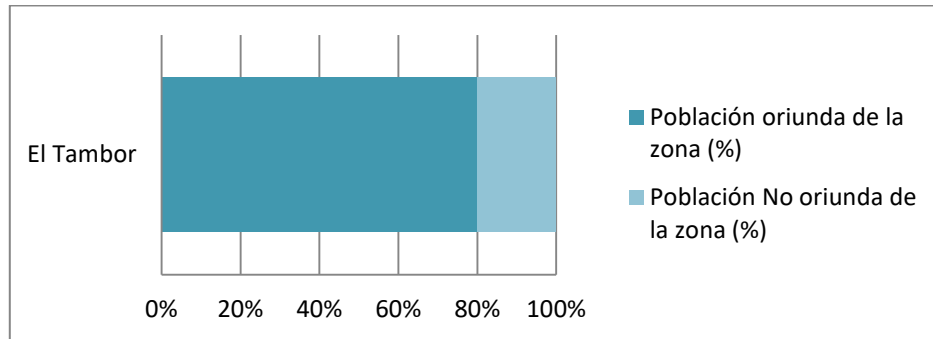
Fuente: Fichas veredales y grupos focales, Consorcio Marte – HMV, 2016.

Figura 3.4.5.14 Origen Población Aguadas



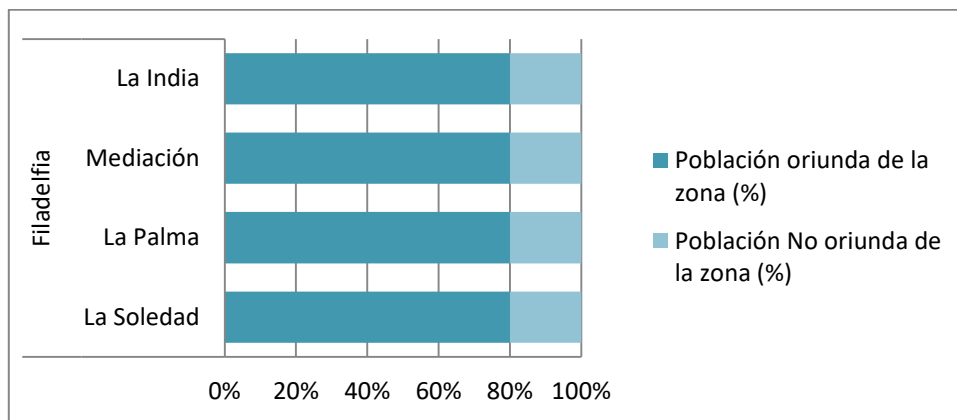
Fuente: Fichas veredales y grupos focales, Consorcio Marte – HMV, 2016.

Figura 3.4.5.15 Origen Población Pácora



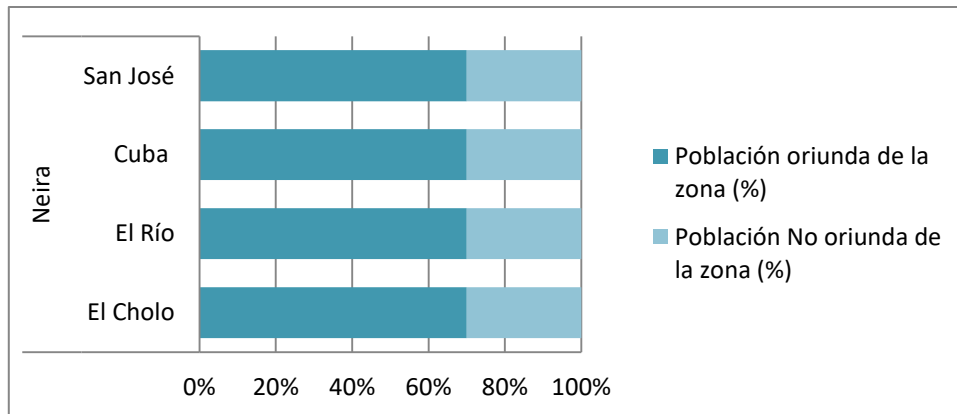
Fuente: Fichas veredales y grupos focales, Consorcio Marte – HMV, 2016.

Figura 3.4.5.16 Origen Población La Merced



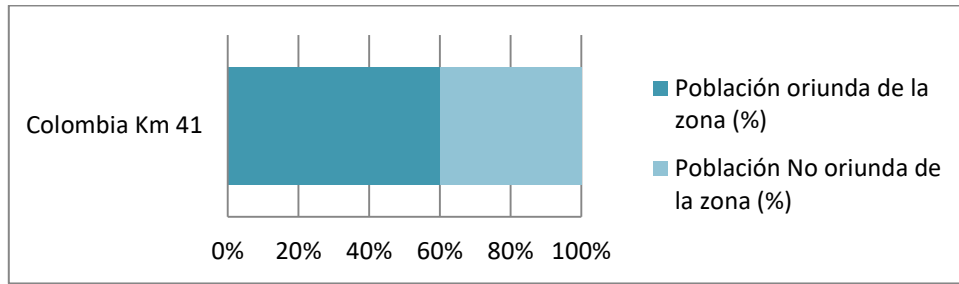
Fuente: Fichas veredales y grupos focales, Consorcio Marte – HMV, 2016.

Figura 3.4.5.17 Origen Población Filadelfia



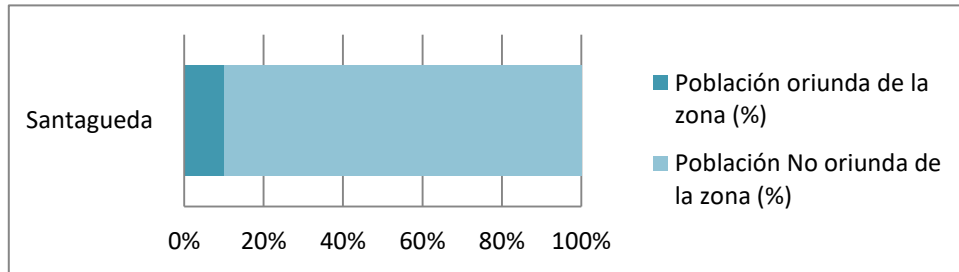
Fuente: Fichas veredales y grupos focales, Consorcio Marte – HMV, 2016.

Figura 3.4.5.18 Origen Población Neira



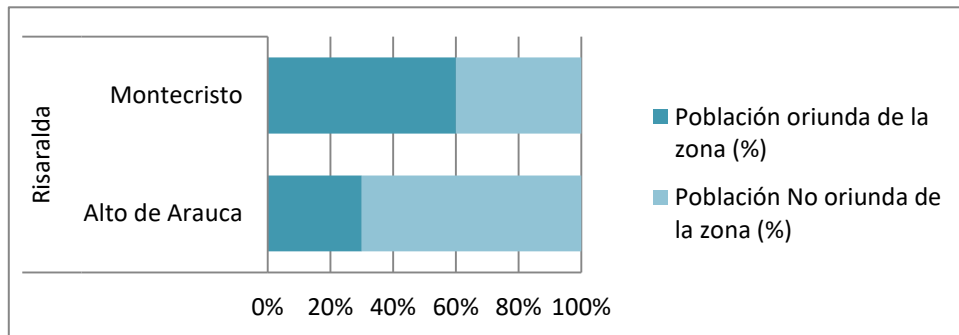
Fuente: Fichas veredales y grupos focales, Consorcio Marte – HMV, 2016.

Figura 3.4.5.19 Origen Población Manizales



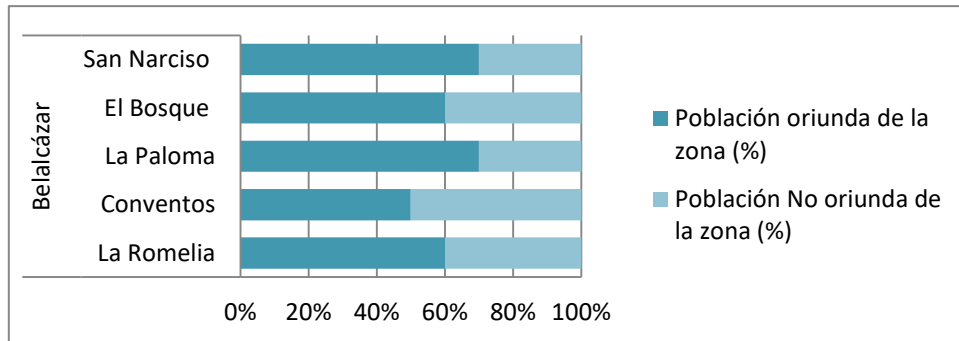
Fuente: Fichas veredales y grupos focales, Consorcio Marte – HMV, 2016.

Figura 3.4.5.20 Origen 3



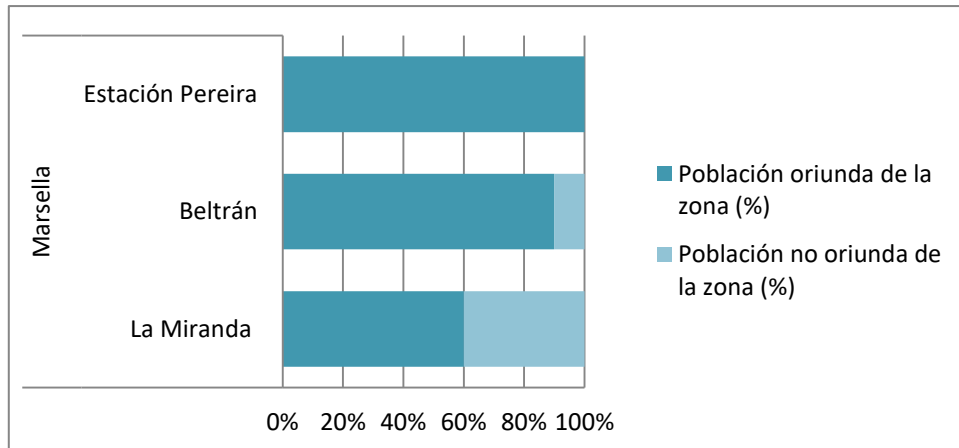
Fuente: Fichas veredales y grupos focales, Consorcio Marte – HMV, 2016.

Figura 3.4.5.21 Origen Población Risaralda



Fuente: Fichas veredales y grupos focales, Consorcio Marte – HMV, 2016.

Figura 3.4.5.22 Origen Población Belalcázar



Fuente: Fichas veredales y grupos focales, Consorcio Marte – HMV, 2016.

Figura 3.4.5.23 Origen Población Marsella

A propósito de las relaciones entre vecinos, en cuanto a la percepción que los líderes comunitarios tienen de la solidaridad, los tipos de conflictos que identifican, los mecanismos de resolución de los mismos y los actores en la conciliación, se encuentra lo siguiente:

De las 69 fichas veredales diligenciadas, los entrevistados en su mayoría señalaron que el nivel de solidaridad existente es alto (44 equivalentes al 63,8%), lo que se atribuye a que los habitantes son unidos, prevalece el apoyo mutuo, la solidaridad y disposición a colaborar; también lo asocian al conocimiento que se tiene entre vecinos, lo que hace que estén pendientes entre ellos, adicionalmente, la participación en reuniones y convites organizados al interior de las veredas o corregimientos hace que exista una relación más próxima, de armonía y apoyo (ver Tabla 3.4.5.23).

Quienes otorgan un nivel medio de solidaridad entre vecinos (11 unidades territoriales equivalentes al 15,7%), lo asocian a que es intermitente, es decir, a que

a veces existe colaboración por parte de los habitantes, al poco interés en colaborar con asuntos relacionados con la JAC y falta de unión y compromiso. En un mismo porcentaje (15,7%) se encuentran quienes consideran que el nivel de solidaridad en la población es bajo, lo afilian al individualismo, la desconfianza, el desinterés y la baja participación en espacios convocados; particularmente en el corregimiento El Tambor (La Merced) se señaló que debido a que el territorio es extenso hay poco conocimiento entre unos y otros vecinos, a diferencia de la vereda Paso de la Palma (Santa Bárbara), donde señalaron que el nivel de solidaridad es alto debido a que la mayor parte de la comunidad tiene lazos familiares.

En cuanto a los tipos de conflictos presentados, los más representativos son los personales que se registraron en el 50% de las unidades territoriales. Este tipo de conflicto se encuentra asociado con conductas de intolerancia de manera poco frecuente, según lo señala los líderes comunitarios. Entre otros se encuentran los conflictos por linderos registrados en 14 de las 70 unidades territoriales (20%) también de manera poco frecuente, y como medida para dirimirlos se realizan reuniones con la JAC; en casos críticos se acude a otra instancia como la policía (La Hondura de Heliconia, La Clara y la Estación de Angelópolis), a la Personería (Palo Blanco de Armenia) y a la Secretaría de Planeación (Ojo de Agua de Santa Bárbara).

Existen conflictos por el agua, referidos por nueve unidades territoriales equivalente al 13,6% y en menor frecuencia y se solucionan mediante reuniones comunales, la intervención del Comité de Conciliación de la JAC o dialogando entre sí, tal es el caso de la vereda Bocas (Aguadas).

En menor proporción están los conflictos por asuntos políticos, que se registraron en seis de las unidades territoriales: en cinco del departamento de Antioquia (La Pradera y Alto del Corral de Heliconia, Promisión y Cienaguita de Angelópolis y Piedecuesta en Amagá), y en una del departamento de Caldas (El Rodeo de Pácora); este tipo de conflictos se presenta principalmente en la época de elecciones cada cuatro años y se da solución mediante reuniones comunales, dialogando o resolviendo las diferencias de manera particular. En cuatro de las unidades territoriales (Guamal de Heliconia, San Isidro de Angelópolis, Pitayo en Santa Bárbara y Alto Espinal en Aguadas), los líderes comunitarios señalaron que no se identifican conflictos y en caso de que se presenten son mediados mediante la intervención de la JAC (ver Tabla 3.4.5.23).

En la Tabla 3.4.5.23 se presenta de manera global el nivel de solidaridad y la tipología de los conflictos presentados en las unidades territoriales del AID. No solo se presenta la tipología de conflicto que es predominante en la población, también se muestra el mecanismo de resolución según sea el caso, y el actor que sirve como mediador en estas situaciones; bajo esta lógica, en 30 poblaciones (43,5%), el actor conciliador es la Junta de Acción Comunal, seguido de 13 unidades (18,8%) donde el agente mediador es la policía, reflejando cierta confianza en la institucionalidad y sus representantes.

En cada unidad territorial se califica el nivel de solidaridad de la comunidad (alto, medio y bajo), asunto que no solo refleja la cohesión social y los valores

comunitarios intrínsecos de estas poblaciones, entendiendo estos como la unión de una población en específico en términos de una causa común para su propio bienestar y desarrollo, sino que también evidencia las realidades en términos de convivencia de las mismas. Este aspecto es de suma importancia ya que es directamente proporcional a la capacidad de resolución de conflictos dentro de las comunidades.

Tabla 3.4.5.23 Nivel de solidaridad y resolución de conflictos en la comunidad del Área de Influencia Directa - AID.

Depto.	Municipio	Cgto	Vereda	Nivel de solidaridad en la comunidad	Tipo de conflictos	Mecanismos de resolución de conflictos	Actores sociales conciliadores en problemáticas	
Antioquia	Heliconia		La Pradera	Media. Los habitantes de la vereda a veces colaboran en los aspectos de la JAC.	Políticos, cuando hay elecciones cada cuatro años, por lo cual son poco frecuentes.	La denuncia.	La policía.	
		Alto del Corral		Media. Hay poco interés por parte de los habitantes; en especial en lo referente a la JAC.	Políticos, se consideran frecuentes.	Reunión comunal.	La JAC.	
			La Hondura	Baja. Hay poca solidaridad entre los habitantes de la vereda.	Por linderos, se presentan con poca frecuencia.	Se acude a la inspección de policía.	La policía.	
			Guamal	Media. La colaboración es intermitente, en especial con los asuntos de la JAC.	No se identifican.	No se identifican.	No se identifican.	
		Armenia		Palo Blanco	Alta. "Son muy unidos y prestos a colaborar siempre".	Por linderos, de manera poco frecuente.	Se denuncia y realiza una reunión comunal.	La Personería.
		Angelópolis		Promisión	Baja. Son muy pocos en la vereda lo que hace que cada uno atienda sus temas.	Por política, se presentan de manera frecuente.	Reunión comunal.	La JAC.
			La Cascajala	Alta. "La colaboración es permanente entre los vecinos así estemos distantes".	Por linderos, aunque de manera poco frecuente.	Reunión comunal.	La JAC.	
			Cienaguita	Alta. Los habitantes se ayudan cuando existen necesidades; todos están pendientes de los demás.	Por política, sin embargo es poco frecuente. .	Reunión comunal.	La JAC	
			San Isidro	Alta. Se ayudan entre todos.	No se identifican	No se reportan,	La JAC.	

Depto.	Municipio	Cgto	Vereda	Nivel de solidaridad en la comunidad	Tipo de conflictos	Mecanismos de resolución de conflictos	Actores sociales conciliadores en problemáticas	
					conflictos.	pues los líderes señalan que no se presentan conflictos de ningún tipo.		
			Santa Rita	Baja. Existen personas con resentimientos y se encargan de mal informar a los demás.	Se presenta consumo de licor y de sustancias psicoactivas. Los conflictos se presentan de manera frecuente.	Se acude a la inspección de policía.	La policía.	
			Santa Bárbara	Media. Se siente la colaboración entre los habitantes.	Por el agua de manera frecuente.	Comité de conciliación	JAC.	
			La Clara	Baja. A pesar de la existencia de asociaciones productivas, la comunidad siente que existe mucho individualismo en los habitantes.	Por linderos y caminos, sin embargo es poco frecuente.	Conversando entre quienes tienen el conflicto.	La policía.	
		La Estación		Baja. No hay apoyo hacia los demás.	Por el agua y por política, lo cual es poco frecuente.	Reunión comunal	La policía.	
	Amagá	La Clarita 1		Baja. Hay desconfianza.	Motivos personales, lo cual se presenta de manera muy frecuente.	No se interviene en los conflictos.	"Justicia por propia mano".	
		Minas		Alta. Hay apoyo entre los habitantes.	Se presenta de manera poco frecuente conflictos personales.	Comité de conciliación.	No se identifican.	
			Nicanor Restrepo		Alta. Hay ayuda para los problemas.	Conflictos personales de forma poco frecuente.	Comité de conciliación.	JAC.
			Piedecuesta		Alta. Existe apoyo mutuo.	Se presentan conflictos personales de manera	Cada quien resuelve los	La policía.

Depto.	Municipio	Cgto	Vereda	Nivel de solidaridad en la comunidad	Tipo de conflictos	Mecanismos de resolución de conflictos	Actores sociales conciliadores en problemáticas
					poco frecuente.	conflictos.	
	Caldas		Salinas	Alta. Existe apoyo mutuo.	Conflictos personales de manera poco frecuente, sin embargo prevalece el apoyo mutuo.	Comité de conciliación.	JAC.
La Maní del Cardal			Alta. "Todos somos de la misma familia".	Conflictos personales de manera poco frecuente, "Todos somos de la misma familia".	Comité de conciliación.	JAC.	
Sinifaná			Media. "Se ayuda a quien lo necesite".	Conflictos personales de manera poco frecuente,	Comité de conciliación.	JAC.	
	Fredonia		Alto de los Fernández	Alta. Hay colaboración mayoritariamente.	Conflictos personales de manera frecuente.	Reunión comunal.	Líder comunitario.
Piedra Verde			Media. "Cada cual es para su lado".	Conflictos personales de manera frecuente.	Comité de conciliación.	La policía.	
La Quebra			Media. "No hay la respuesta esperada".	Conflictos personales de forma poco frecuente.	Comité de conciliación.	JAC.	
	Santa Bárbara	Versalles		Alta. "Todos se conocen".	Conflictos personales de forma poco frecuente.	Comité de conciliación	La policía.
La Arcadia		Alta. Se prestan apoyo entre ellos ante cualquier eventualidad.	Conflictos personales de manera poco frecuente.	Comité de conciliación.	JAC.		
Pitayo		Alta. Los vecinos se colaboran en toda situación	No se identifican conflictos.	Comité de conciliación.	JAC.		
Quebra del Barro		Alta. Se brinda apoyo a los que necesitan.	Por el agua de manera poco frecuente.	Reunión comunal.	JAC.		
Ojo de Agua		Alta. Todos los habitantes están dispuestos a ayudar.	Por lindero de manera poco frecuente.		Secretaría de Planeación de la Alcaldía.		
La Tablaza		Alta. Existe acompañamiento de todos.	Por linderos de manera poco frecuente.	Reunión comunal.	JAC.		

Depto.	Municipio	Cgto	Vereda	Nivel de solidaridad en la comunidad	Tipo de conflictos	Mecanismos de resolución de conflictos	Actores sociales conciliadores en problemáticas
			San Isidro Parte Baja	Alta. Se brinda ayuda económica y espiritual de todos los miembros de la comunidad.	Por linderos y por el agua, lo cual se presenta de manera poco frecuente.	Reunión comunal.	JAC.
			Palo Coposo	Alta. Existe disposición de todos para ayudar.	Por linderos de manera poco frecuente.	La Personería.	JAC.
			Aguacatal	Alta. Existe disposición de todos para ayudar. Hay apoyo económico y espiritual.	Por linderos y por el agua, poco frecuente.	Reunión comunal.	JAC.
			Los Charcos	Alta. La comunidad es activa y existe liderazgo.	Por linderos de manera muy frecuente.	Reunión comunal.	Juzgado.
			Paso de la Palma	Alta. La mayor parte de la comunidad es familia, por ello hay un alto nivel de solidaridad.	Por el agua de manera poco frecuente.	Reunión comunal.	La policía.
			San José	Alta. Se realizan convites, hay apoyo a los vecinos.	Por linderos. Poco frecuente.	Reunión comunal.	JAC.
			Camino a la Planta	Media. Los habitantes a veces colaboran en los aspectos de la JAC.	Por el agua, por linderos y en la época de las elecciones cada cuatro años; se presentan de manera poco frecuente.	Denuncia.	Policía.
			San Miguelito	Media. Hay desunión, falta de compromiso y egoísmo	Por el agua, de manera poco frecuente.	Reunión comunal.	JAC.
			Primavera	Baja. No hay mucho compromiso entre los habitantes, especialmente en las nuevas generaciones.	Por el agua y por linderos de forma poco frecuente.	Se da solución entre quienes presentan el conflicto.	JAC.
			Loma de Don Santos	Alta. Hay apoyo de los habitantes y participación en reuniones e integración.	Por linderos y por el agua, de forma poco frecuente.	Reunión comunal.	JAC.
			El Buey	Baja. No se registran razones.	Conflictos personales, se	Se soluciona	Ninguno.

Depto.	Municipio	Cgto	Vereda	Nivel de solidaridad en la comunidad	Tipo de conflictos	Mecanismos de resolución de conflictos	Actores sociales conciliadores en problemáticas
					presentan de forma poco frecuente.	entre ellos mismos.	
	Abejorral		Morrogordo	Alta. Los habitantes se ayudan mutuamente.	Por caminos, lo cual se presenta de manera poco frecuente.	Reunión comunal.	JAC.
			La Primavera	Alta. Hay participación a través de la Junta y de manera individual.	Los líderes comunitarios refieren que no se presenta conflictos.		
			La Llanada	Media. No se registran razones.	Conflictos personales de forma poco frecuente.	Reunión comunal.	JAC.
Caldas	Aguadas		Bocas	Media. No se registran razones.	Por el agua; es poco frecuente.	Cada quien resuelve el problema entre sí.	Ninguno.
			Alto Espinal	Alta. Los habitantes se apoyan mutuamente.	No se presentan conflictos.	N.A	N.A.
			Estación Aguadas	S.I.	S.I.	S.I.	S.I.
			La María	S.I.	S.I.	S.I.	S.I.
			El Guamo	S.I.	S.I.	S.I.	S.I.
	Pácora		Estación Pácora	Alta. Existe apoyo mutuo.	Conflictos personales de manera poco frecuente.	Se soluciona dialogando entre quienes presentan el conflicto.	Ninguno.
			La Loma – Cerro Grande	Alta. La vereda es un sitio muy seguro.	Por el agua, de manera poco frecuente.	Comité de conciliación	JAC.
			El Rodeo	Alta. No se registran razones.	Conflictos por política a nivel de comentarios, lo cual se presenta de	Dialogando.	Policía.

Depto.	Municipio	Cgto	Vereda	Nivel de solidaridad en la comunidad	Tipo de conflictos	Mecanismos de resolución de conflictos	Actores sociales conciliadores en problemáticas
					forma poco frecuente.		
			Alto del Pozo	Alta. No se registran razones.	Por linderos, de manera poco frecuente.	Se soluciona personalmente.	Ninguno.
			Estación Salamina	S.I.	S.I.	S.I.	S.I.
	La Merced		El Tambor	Baja. Es muy extensa la vereda y casi no se conocen entre todos.	Conflictos personales de manera poco frecuente.	Se soluciona personalmente.	Ninguno.
	Filadelfia		La Soledad	Alta. Todos los habitantes se conocen y tienen bastante sentido de pertenencia.	Conflictos personales de manera poco frecuente.	Se soluciona personalmente.	Ninguno.
			La Palma	Alta. Por cercanía, hay mucha solidaridad.	Conflictos personales de manera poco frecuente.	Se soluciona personalmente.	Ninguno.
			Mediación	Alta. Todos los habitantes se conocen; nacieron y se criaron en la vereda.	Conflictos personales de manera poco frecuente.	Se soluciona personalmente.	Ninguno.
			La India	Alta. Los habitantes son gente muy amable.	Conflictos personales de manera poco frecuente.	Se soluciona personalmente.	Ninguno.
	Neira		El Cholo	Baja. La comunidad es muy individual en relación a la convivencia	Conflictos personales de manera poco frecuente.	Se soluciona personalmente.	Ninguno.
			El Río	Baja. Existe desinterés por parte de la comunidad	Conflictos personales de manera poco frecuente.	Se soluciona personalmente.	Ninguno.
			Cuba	Alta.	Conflictos por el agua de manera poco frecuente.	Reunión comunal.	JAC.
			San José	Alta. Los habitantes son muy unidos.	Conflictos personales de manera poco frecuente.	Se soluciona personalmente.	Ninguno.
	Manizales	Colombia km 41		Alta. Existe solidaridad entre vecinos.	Conflictos personales de manera poco frecuente.	Se soluciona personalmente.	Policía
	Palestina		Santagueda	Media. Muchas personas no	No se identifican	Reunión	La Asociación

Depto.	Municipio	Cgto	Vereda	Nivel de solidaridad en la comunidad	Tipo de conflictos	Mecanismos de resolución de conflictos	Actores sociales conciliadores en problemáticas	
	Risaralda			permanecen en la vereda y existe población flotante.	conflictos en la vereda.	comunal.	de Vecinos de Santagueda.	
			Alto de Arauca	Alta. Existe colaboración entre vecinos.	Conflictos personales de manera poco frecuente.	Se soluciona personalmente.	Inspector de policía.	
			Montecristo	Baja. Hay poca participación en espacios relacionados con la comunidad.	Conflictos personales de manera poco frecuente.	Se soluciona personalmente.	Inspector de policía.	
	Belalcázar		La Romelia	Alta. Existe unión de la comunidad.	Conflictos personales de manera poco frecuente.	Reunión comunal.	Alcaldía.	
			Conventos	Alta. Existe unión de la comunidad.	Por ganado cuando hace daño a la tierra; se presenta de forma poco frecuente.	Reunión comunal.	JAC.	
			La Paloma	Alta. "Todos ayudan cuando hay una necesidad".	Conflictos personales de manera poco frecuente.	Comité de conciliación.	JAC.	
			El Bosque	Alta.	Conflictos familiares de manera poco frecuente.	Ninguno.	JAC.	
	Risaralda	Marsella		San Narciso	Alta. Existe solidaridad y colaboración.	Conflictos personales de manera poco frecuente.	Comité de conciliación.	JAC.
				La Miranda	Alta. No se registran razones.	Conflictos personales debido a intolerancia, de manera poco frecuente.	Comité de conciliación	JAC.
				Beltrán	Alta. La comunidad es colaboradora entre sí.	Conflictos personales de manera poco frecuente.	Reunión comunal.	El pastor.
	Risaralda		Estación Pereira	Alta. Existe apoyo entre todos.	Conflictos personales de manera poco frecuente.	Se acude a la policía.	La policía.	
			La Paz	S.I	S.I			

Fuente: Fichas veredales y grupos focales. Consorcio Marte – HMV, 2016.

*SI: Sin Información

- Capacidad para asimilar valores culturales exógenos – (Cambios socioculturales)

En la ficha veredal diligenciada con los líderes comunitarios, surgieron cuatro elementos en los cuales la población señala situaciones y/o cambios catalogados como positivos o negativos, estos relacionados con vecinos, el territorio, la seguridad y los medios de producción.

En este sentido, con relación a los vecinos se señaló que existe fácil adaptación frente a la llegada de nuevas personas, las cuales arriban principalmente de forma voluntaria en búsqueda de oportunidades laborales, en especial en las épocas de cosecha del cultivo de café. En lo que respecta a personas desplazadas producto del conflicto armado, esta problemática se ha disminuido en los últimos años, incluso estas zonas que en épocas anteriores eran expulsoras de población por la presencia de grupos ilegales, pasaron a ser zonas receptoras de personas que han padecido este fenómeno, como aquellas provenientes de la zona del Urabá Antioqueño, el departamento del Valle del Cauca o Choco. De acuerdo con lo manifestado por los entrevistados, frente a esta situación la población de las áreas de influencia no tiene problemas de adaptabilidad, asumen con facilidad la llegada de población foránea y no son resistentes a los cambios que puedan surgir del relacionamiento con nuevos miembros en la comunidad así presenten imaginarios y simbologías culturales distintas. Para el 50% de las unidades territoriales los cambios y las relaciones entre vecinos se perciben como positivos, y son asociados en general, tanto a la llegada de nuevas personas a la vereda como a los lazos de solidaridad y unión existentes.

Otros aspectos mencionados y que no tienen que ver particularmente con aspectos exógenos, sino con las relaciones intrínsecas establecidas entre vecinos o por situaciones que han desencadenado en problemáticas sociales, son las reportadas por las siguientes unidades territoriales: Alto del Corral (Heliconia) donde se mencionó que existe falta de comprensión y tolerancia, Santa Rita (Angelópolis) por la existencia de resentimiento entre vecinos, La Clara (Angelópolis) por renuencia a participar de actividades comunitarias, La Estación (Angelópolis) por falta de colaboración y unión, en la Clarita 1 y Nicanor Restrepo (Amagá) por el consumo de droga en los jóvenes y en Alto de los Fernández (Fredonia) por falta de solidaridad. De su parte, en las unidades territoriales de los municipios de los departamentos de Caldas y Risaralda, en general la relación entre vecinos es tipificada como asertiva, lo que se relaciona con la solidaridad, unión y aceptación de nuevas personas (ver Tabla 3.4.5.24).

En cuanto al aspecto relacionado con el territorio, en la mayoría de los casos los cambios ocurridos en esta materia son percibidos como positivos y están asociados a situaciones como: mantenimiento y mejoramiento de vías, construcción de viviendas, tranquilidad, seguridad, aumento de la producción, progreso, acceso a la educación, clima favorable y buenas cosechas. No obstante, en 12 unidades territoriales (17,4%) del total de las áreas de influencia, la población identificó ciertos cambios a nivel de territorio que no han sido tan favorables para la comunidad en general, tales como la falta de aprovechamiento de la tierra y auge de la explotación

minera, que han contribuido al aumento de la población que llega en búsqueda de oportunidades laborales, aspecto que se presenta principalmente en la vereda La Clara y corregimiento Estación (Angelópolis), corregimientos Minas, y La Clarita (Amaga); esta situación a su vez está generando un decaimiento de la agricultura. Otros aspectos negativos en el territorio fueron presencia de derrumbes y fallas geológicas producidas por la topografía del terreno, y por los impactos ambientales surgidos por la intervención del hombre (ver Tabla 3.4.5.24).

En el aspecto de seguridad la población la percibe como positiva, particularmente en unidades territoriales del municipio de Santa Bárbara (corregimiento de Versalles y las veredas de Ojo de Agua, San Isidro Parte Baja y Los Charcos) y Marsella (Estación Pereira), en dónde es permanente la presencia de la policía Nacional. Desde esta perspectiva la presencia de la fuerza pública en los territorios es garantía de seguridad para los pobladores, ya que mengua en buena medida el crecimiento de problemáticas que limitan la sensación de tranquilidad en las comunidades.

En otras zonas que en tiempos anteriores sufrieron a raíz del conflicto armado se menciona que la seguridad mejoró desde que los grupos ilegales abandonaron el territorio, producto del proceso de desmovilización o diezmados por la fuerza pública, es el caso de las veredas La Cascajala y San Isidro (Angelópolis), La Arcadia (Santa Bárbara), Morrogordo y La Primavera (Abejorral), donde de acuerdo a los habitantes ha recobrado la tranquilidad, porque no se han vuelto a presentar estos hechos de violencia. En contraste, con esta situación veredas como la Pradera (Heliconia), Piedra Verde (Fredonia) y Camino a la Planta (Santa Bárbara) califican la seguridad como negativa debido a la ausencia de la fuerza pública en sus territorios; otras situaciones que la población califica como desfavorables para la seguridad son el tránsito de personas ajenas a la vereda, la llegada de población foránea para realizar labores especialmente en las minas, el aumento de robos y el consumo de sustancia psicoactivas en la población joven (ver Tabla 3.4.5.24).

En el aspecto relacionado con los medios de producción se reflejan cambios positivos en más del 50% de las unidades territoriales (57,6%) lo cual se atribuye al incremento en la producción, la tecnificación de cultivos como el café, al cambio de semillas para el cultivo del café, la presencia de minas de carbón que genera oportunidades de empleo y la implementación de condiciones de seguridad industrial en las minas, y la tecnificación del proceso extractivo. Dentro de cambios negativos percibidos se encuentra la escasez de mano de obra para labrar la tierra, aspecto dado porque la población prefiere laborar en el sector minero pues según ellos genera más ganancias, la variación de precios en los cultivos, la falta de rentabilidad de la agricultura y la presencia de plagas (ver Tabla 3.4.5.24).

Son varios los factores exógenos que inciden en la población del área de influencia del proyecto Medellín- La Virginia, algunos han tenido un impacto positivo para las diversas esferas de los territorios, tales como la tecnificación de los cultivos en especial el café, con alta presencia en el AID, la cual potencializa una fortaleza de la misma; la presencia de la fuerza pública en algunas veredas y corregimientos que es sinónimo de seguridad y tranquilidad para los habitantes, el desarrollo de

proyectos turísticos y ambientales, el fortalecimiento del sistema educativo y todos los demás procesos que las comunidades tipifican como buenos para el contexto en general, han permitido en las comunidades el desarrollo de una capacidad asertiva para dar respuesta a los cambios que se presentan.

Otros factores externos que no han sido tan positivos para las poblaciones tales como la presencia de grupos armados ilegales, que generaron desplazamiento y violencia e incidencia de desastres naturales, han servido para que los habitantes se sobrepongan y reestructuren su territorio a través de un proceso adaptativo importante; su misma condición de ser víctima del conflicto les hizo convertirse posteriormente en zonas receptoras de población desplazada, y hoy día tienen la capacidad para recibir dentro de sus territorios personas procedentes de otras regiones con simbologías culturales distintas sin que se llegue a un proceso de aculturación.

La explotación minera es vista por los habitantes como un aspecto que si bien aporta a la economía de la zona, también ha generado que buena parte de la población se haya volcado a laborar en la actividad extractiva, dejando de lado las actividades primarias como la siembra de café; a su vez ha propiciado la llegada de personal foráneo que pone en riesgo en ocasiones la seguridad y tranquilidad de los pobladores, lo que produce una sensación de insatisfacción frente a este sector. No obstante, esta situación al igual que aquellas que la población percibe como negativas, no han sido lo suficientemente determinantes para producir un cambio significativo en una tradición que por años ha representado estas zonas, y se ha convertido en la insignia de valores y costumbres que demarcan la existencia de un arraigo a la tierra, con exaltación hacia el desarrollo de la cultura alrededor del café.

La ejecución del proyecto Medellín - La Virginia sería otro factor exógeno presente en estas zonas, sin embargo al hacer un análisis de los antecedentes de la población respecto a otros proyectos, se puede observar la conservación de su cultura; teniendo en cuenta la temporalidad en el desarrollo de las actividades de construcción, es posible que no se generen cambios importantes en la misma. Adicionalmente, estas zonas se han caracterizado por recibir población flotante en las épocas de cosecha del cultivo de café y otros pobladores más estables que vienen a laborar en la actividad minera, aspecto que no ha generado cambios considerables en términos de cultura; no obstante, la presencia de personal ajeno durante la construcción del proyecto, sí puede propiciar cambios en cuanto a la percepción seguridad y tranquilidad en la población por el desconocimiento de los mismos. Durante la operación del Proyecto, la llegada de personal foráneo será menor, por lo que en este punto los procesos de aculturación no estarían presentes.

Tabla 3.4.5.24 Elementos importantes en los cambios culturales en el Área de Influencia Directa -AID.

Dpto.	Municipio	Cgto	Vereda	En los vecinos	En el territorio	En la seguridad	En los medios de producción
Antioquia	Heliconia		La Pradera	Los habitantes de la vereda reciben "bien" a los vecinos (positivo).	El clima es favorable para la cosecha (positivo).	No hay presencia de fuerzas de seguridad (negativo).	Los precios del café son regulares y escasea la mano de obra en cosecha (negativo).
		Alto del Corral		Falta de comprensión y tolerancia (negativo).	Los cambios traen progreso como por ejemplo la construcción de viviendas (positivo).	No se generan conflictos (positivo).	Incremento en la producción, sin embargo el cambio climático ha incidido en los cultivos en los últimos años. (positivo).
			La Hondura	No se identifica.	Mejoramiento en la vía (positivo).	Hubo una época en la que se presentaron robos, situaciones que en la actualidad ya no se dan "ya cambió para bien" (positivo).	Incremento en el cultivo de café, lo que genera empleo y más ingresos para los productores (positivo).
			Guamal	"Nos adaptamos rápidamente al cambio" (positivo).	No se evidencia el cambio en este aspecto.	Aumento de robos (negativo).	Los precios varían y afectan el mercado. Adicionalmente, ya no se cultivan ciertos productos como caña, debido a la tecnificación de los trapiches, pues ya no es rentable (negativo).
	Armenia		Palo Blanco	No se evidencian cambios en este aspecto.	No se evidencian cambios en este aspecto.	No se han evidenciado cambios en este sentido.	La tecnificación del café (positivo).

Dpto.	Municipio	Cgto	Vereda	En los vecinos	En el territorio	En la seguridad	En los medios de producción
	Angelópolis		Promisión	“Cuando llegan personas nuevas se evidencia porque somos pocos” (positivo).	“Se evidencia mucha soledad ya no es como antes” (negativo).	“Por ser menos personas el ambiente es más seguro” (positivo).	No se han presentado cambios; hay un poco más de tecnificación (positivo).
			La Cascajala	No se evidencian cambios en este aspecto.	En la actualidad hay más tranquilidad y la comunidad se siente más segura (positivo).	Posterior a la salida de las AUC existe más seguridad en la zona (positivo).	Los medios de producción han cambiado con el tiempo; se observa más tecnificación, lo que es favorable para la producción (positivo).
			Cienaguita	No se evidencian cambios en este aspecto.	En la actualidad se está reconstruyendo la escuela (positivo).	Los habitantes se sienten seguros en sus territorios (positivo).	La cosecha de café ha sido favorable (positivo).
			San Isidro	“Cuando algunos de ellos estudian y progresan”. (positivo).	No se evidencian cambios.	Se evidenció mejoría después de que las AUC se fueron de la zona (positivo).	Ha habido cambios con el paso del tiempo debido a la presencia de minas de carbón, la porcicultura y tecnificación del café (positivo).
			Santa Rita	“Existe mucho resentimiento entre vecinos” por fallas en la comunicación, lo que ha generado comentarios y discusiones (negativo).	Cambios en el uso del suelo y estructura de la propiedad, pues antes las viviendas eran ranchos grandes y ahora son pequeñas parcelas con minería (positivo).	Hay presencia de inseguridad por la presencia de jóvenes que consumen sustancias psicoactivas y delinquen (negativo).	Presencia de minas de carbón que generan empleo en la zona (positivo).
			Santa Bárbara	Existe solidaridad	Cuando llegan	Siempre ha habido	Los medios de

Dpto.	Municipio	Cgto	Vereda	En los vecinos	En el territorio	En la seguridad	En los medios de producción
				entre todos (positivo).	pobladores nuevos en búsqueda de oportunidades laborales, pues en veredas aledañas como La Clara, se da la minería lo que incrementa el número de habitantes en la zona (positivo).	un ambiente muy seguro (positivo).	producción han cambiado, pero siguen siendo beneficiosos para la comunidad (positivo).
			La Clara	Cambios en los vecinos y negatividad o renuencia en participar de ciertas actividades comunitarias (negativo).	Aumento de la producción, lo que genera ingresos a sus habitantes (positivo).	Se presentan problemas como atracos, especialmente en la vía (negativo).	Aumento de la producción (por ejemplo de la trucha) y de la economía de la vereda, y aparición de nuevos proyectos como el de ASOFRUCOLDE (frutales) -positivo.
		La Estación	Cuando se requiere colaboración y unión entre vecinos, no se presenta (negativo).	Ya no se cultiva la tierra y en su mayoría se tienen minas (negativo).	Presencia de gente nueva que viene a trabajar en las minas, lo cual en ocasiones genera inseguridad (negativo).	“En la actualidad la mayoría de la economía se basa en el carbón; la tierra se cultiva en menos proporción que antes” (negativo).	
	Amagá	La Clarita 1		“Tanto modernismo ha llevado a los jóvenes a las drogas a una juventud individualista” (negativo).	Se considera que hay ventajas y desventajas: mayor desarrollo pero inseguridad (negativo).	Situaciones de robos y masacres (negativo).	Las minas se han ido tecnificando (positivo).
		Minas		Falta de cultura ciudadana, “en parte	Sobrepoblación (negativo).	En la actualidad hay tranquilidad	Tecnificación de las minas, mejoramiento

Dpto.	Municipio	Cgto	Vereda	En los vecinos	En el territorio	En la seguridad	En los medios de producción	
				por la cultura del minero" (negativo).		(positivo).	de la forma de explotación (positivo).	
			Nicanor Restrepo	Prácticas sociales nocivas (drogas, despojo, falta de responsabilidad) - negativo.	Existencia de mejores vías de acceso (positivo).	Hay más tranquilidad (positivo).	Hay más explotación industrial (negativo).	
			Piedecuesta	Hay menos lazos de vecindad (negativo).	No se identifican.	Existen problemas de orden público (negativo).	No se identifican.	
	Caldas			Salinas	"Hay muchas personas que no conocemos". (negativo).	"Hay desarrollo, más vías, hay vecinos, hay escuela" (positivo).	Hay tranquilidad (positivo).	Hay más herramientas para el trabajo (positivo).
				La Maní del Cardal	"Falta socialización, hay individualismo" (negativo).	"El plátano se ha acabado, antes el trabajo era mejor valorado" (negativo).	"Es muy tranquilo" (positivo).	"A la gente ya no le gusta trabajar, porque es mucho trabajo y poca ganancia" (negativo).
				Sinifaná	"Se acabó la integración y la diversión" (negativo).	Falta de integración afecta los proyectos de vida (negativo).	Inseguridad a raíz de la presencia de Ecopetrol y los pagos realizados (negativo).	Mejoramiento en la tecnificación de la producción (positivo).
	Fredonia			Alto de los Fernández	"Ya no hay tanta solidaridad" (negativo).	"Antes había más orden" (negativo).	No ha habido muchos cambios (positivo).	En la actualidad hay mejores medios de producción (positivo).
				Piedra Verde	"Todo evoluciona, los nativos ya no están" (negativo).	"Ahora hay mejores vías, empresas, desarrollo" (positivo).	Atracos en la vía y a la falta de presencia de la policía (negativo).	La agricultura ya no es rentable (negativo).
				La Quebra	"Hay menos solidaridad, pero también más cultura gracias a las fincas	Hay más progreso (positivo).	Es una zona sana (positivo).	"Ya no hay tanto cultivo, mayor producción en ganadería. (positivo).

Dpto.	Municipio	Cgto	Vereda	En los vecinos	En el territorio	En la seguridad	En los medios de producción
				de recreo" (positivo).			
		Versalles		"Nadie quiere trabajar la agricultura" (negativo).	"Hay tierra pero no se trabaja" (negativo).	Toda la población se conoce entre ella misma. La policía presta un buen servicio (positivo).	"No hay quien trabaje y todo el mundo se va a buscar mejores oportunidades" (negativo).
	Santa Bárbara		La Arcadia	Se considera que los cambios no son notorios en los vecinos.	"El campo se está quedando solo con los adultos, hay un decaimiento significativo de la agricultura" (negativo).	"Hay más tranquilidad, ya no hay conflicto (armado), ya no hay atentados, ya hay paz" (positivo).	"Hay individualismo, estamos muy solos" (negativo).
			Pitayo	Creación de la JAC (positivo).	Acceso a la educación superior y al bachillerato (positivo).	Sucesos de atracos en la carretera hace dos años (negativo).	Apoyo técnico de la UMATA, el SENA y la Federación de Cafeteros (positivo).
			Quebra del Barro	La población es estable y los nuevos pobladores se adaptan.	No han percibido cambios.	Tránsito de personas extrañas (negativo).	Cambio de semilla de café pajarito a Castillo y disminución de agroquímicos en la producción (positivo).
			Ojo de Agua	Se mantiene la tradición de estructura familiar y el "vecinismo".	No se identifican.	Llegada de la policía (positivo).	Cambio de clima y enfermedades en cultivos (negativo).
			Tablaza	Visitas familiares. Predomina la ayuda comunitaria (positivo).	Falla geológica presentada en los años 2010-2011 que generó daños en dos viviendas (negativo).	Existencia de casas abandonadas (negativo).	Cambio de semilla de café pajarito a Castillo y variedad Colombia, que son más resistentes a enfermedades (positivo).
			San Isidro Parte Baja	"La vereda es muy estable en su	No han visto cambios	Hay visitas de la policía por las	Capacitación técnica por nuevas empresas

Dpto.	Municipio	Cgto	Vereda	En los vecinos	En el territorio	En la seguridad	En los medios de producción
				conformación. Los que han llegado se adaptan fácil".	significativos en la vereda.	empresas cafeteras presentes en el territorio (positivo).	(positivo).
			Palo Coposo	No se identifican	No se identifican.	No se identifican	El cambio de semillas aumentó la calidad del café (positivo).
			Aguacatal	"Desunión, nueva población, jóvenes más egoístas" (negativo).	Ocurrencia de derrumbes (negativo).	La vereda siempre ha sido tranquila (positivo).	Presencia de plagas que llevaron a usar otras especias y más fungicidas (negativo).
			Los Charcos	Hay más convivencia y capacitaciones (positivo).	Se secaron charcos hace más de 50 años.	Presencia de patrulla de la policía (positivo).	Cambio de semillas y el control de plagas (positivo).
			Paso de la Palma	Desunión en la población joven (negativo).	No se identifican.	No se identifican.	No se identifican.
			San José	Masacre y violencia de principios de siglo que generó desplazamiento de la población.	Presencia de fallas geológicas que generan desplazamientos y daños a la vía (negativo).	Masacre que expulsó a ladrones de la zona (positivo por la expulsión de ladrones).	Cambios en el clima; la temporada de invierno se ha extendido (negativo).
			Camino a la Planta	"Recibimos bien a los vecinos" (positivo).	Clima favorable para la cosecha (positivo).	No hay presencia de fuerzas de seguridad (negativo).	Los precios del café son regulares y escasea la mano de obra en época de cosecha (negativo).
			San Miguelito	No se identifican.	No se identifican.	Disminuyó preocupación de ser desplazados nuevamente.	La caña panelera ha sido más resistente a los cambios de climas y a enfermedades (positivo).
			Primavera	"Vicios de la juventud" (negativo).	No se identifican.	Robos de la misma comunidad (negativo).	Cambios de cultivos: se ha desplazado el café por la caña

Dpto.	Municipio	Cgto	Vereda	En los vecinos	En el territorio	En la seguridad	En los medios de producción	
							panelera (negativo).	
			Loma de Don Santos	Hay estabilidad en los integrantes de la comunidad.	No se identifican.	“No llegan muchos desconocidos”. Solidaridad de los vecinos que se cuidan entre todos.	Ya no se produce café (negativo).	
			El Buey	No se identifican.	No se identifican.	Ha habido épocas de violencia.	No se identifican.	
	Abejorral			Morrogordo	Existe buena convivencia (positivo).	Cambios en el uso del suelo: antes se sembraba más café ahora se siembra pastos (negativo).	Hubo presencia de grupos armados (negativo).	Tecnificación del café (positivo).
				La Primavera	No se identifican.	No se identifican.	Antes había bastante violencia y robos (positivo).	No se identifican.
				La Llanada	Anteriormente “se recogían fondos para rezar el rosario en las casas y ya casi no” (negativo).	No se identifican.	Aumento de robos y vicios (negativo).	No se identifican.
Caldas	Aguadas		Bocas	“Nadie volvió a pelear” (positivo).	“Nadie volvió a pelear” (positivo).	Hay más tranquilidad (positivo).	Cambios positivos.	
			Alto Espinal	La comunidad es muy unida y honesta (positivo).	No se identifican.	Se vive con mucha tranquilidad (positivo).	No se identifican.	
			Estación Aguadas	S.I.	S.I.	S.I.	S.I.	
			La María	S.I.	S.I.	S.I.	S.I.	
			El Guamo	S.I.	S.I.	S.I.	S.I.	
	Pácora			Estación Pácora	No se identifican.	No se identifican.	No se identifican.	No se identifican.
				La Loma – Cerro Grande	No se identifican.	No se identifican.	No se identifican.	No se identifican.

Dpto.	Municipio	Cgto	Vereda	En los vecinos	En el territorio	En la seguridad	En los medios de producción
			El Rodeo	No se identifican.	No se identifican.	Se percibe seguridad en temporada de café, con la llegada de personas de otras zonas (positivo).	No se identifican.
			Estación Salamina	S.I.	S.I.	S.I.	S.I.
	La Merced		El Tambor	Hay buenas relaciones (positivo).	Cambios positivos (no se especifica por qué).	En la actualidad no hay inseguridad (positivo).	Cambios positivos (no se especifica por qué).
	Filadelfia		La Soledad	"No hay peleas" (positivo).	Cambios positivos (no se especifica por qué).	Cambios positivos (no se especifica por qué).	Cambios positivos (no se especifica por qué).
			La Palma	Cambios positivos (no se especifica por qué).	Cambios positivos (no se especifica por qué).	Cambios positivos (no se especifica por qué).	Cambios positivos (no se especifica por qué).
			Mediación	Cambios positivos (no se especifica por qué).	Cambios positivos (no se especifica por qué).	Cambios positivos (no se especifica por qué).	Cambios positivos (no se especifica por qué).
			La India	Cambios positivos (no se especifica por qué).	Cambios positivos (no se especifica por qué).	Cambios positivos (no se especifica por qué).	Cambios positivos (no se especifica por qué).
	Neira		El Cholo	Cambios positivos (no se especifica por qué).	Cambios positivos (no se especifica por qué).	Cambios positivos (no se especifica por qué).	Cambios positivos (no se especifica por qué).
			El Río	Cambios positivos (no se especifica por qué).	Cambios positivos (no se especifica por qué).	Cambios positivos (no se especifica por qué).	Cambios positivos (no se especifica por qué).
			Cuba	No se identifican	Cambios negativos por inundaciones y pérdidas de ranchos.	No se identifican.	No se identifican.
			San José	Cambios positivos (no se especifica por	Cambios positivos (no se especifica	Cambios positivos (no se especifica	Cambios positivos (no se especifica por qué).

Dpto.	Municipio	Cgto	Vereda	En los vecinos	En el territorio	En la seguridad	En los medios de producción
				qué).	por qué).	por qué).	
	Manizales	Colombia km 41		Cambios positivos (no se especifica por qué).	Cambios positivos (no se especifica por qué).	Cambios positivos (no se especifica por qué).	Cambios positivos (no se especifica por qué).
	Palestina		Santagueda	Cambios positivos por mejoramiento de viviendas y solidaridad entre propietarios.	No se identifican.	Cambios positivos por la presencia de la policía y vigilancia privada.	Cambios negativos en los medios de producción por la falta de cultivos.
	Risaralda		Alto de Arauca	Las personas han progresado y se han unido (positivo).	Los cultivos han mejorado y las condiciones de vida también (positivo).	No hay violencia (positivo)	La tecnificación de los cultivos y buenas fuentes de trabajo (positivo).
			Montecristo	Llegan personas nuevas a la vereda (positivo).	Implementación de cultivos de cítricos que ha sido favorable (positivo).	No hay grupos armados ni violencia (positivo).	Existencia de cultivos tecnificados y mayor productividad (positivo).
	Belalcázar		La Romelia	Hay colaboración entre vecinos (positivo).	No se identifican.	La seguridad que ha mejorado desde que se siembra cacao (positivo).	“Estudian para aportar en los cultivos y tecnificar” (positivo).
			Conventos	Emigración de la población (negativo).	“Hay buenas cosechas pero no hay quien trabaje” (positivo).	“Hay mucha seguridad porque la gente es unida (positivo).	No se identifica.
			La Paloma	Hay solidaridad; la vereda se está quedando sola.	“Hay buenos sembrados” (positivo).	Hay seguridad en la zona (positivo).	No se identifican.
			El Bosque	No se identifican.	No se identifican.	No se identifican.	Tecnificación de la caña y el café (positivo).
			San Narciso	Hay colaboración y solidaridad (positivo).	No se identifican.	“Se mantiene la vereda organizada. Están pendientes que todo esté bien”	No se identifican.

Dpto.	Municipio	Cgto	Vereda	En los vecinos	En el territorio	En la seguridad	En los medios de producción
						(positivo).	
Risaralda	Marsella		La Miranda	La gente está organizada en asociaciones (positivo).	Mejóro la administración de los cultivos (positivo).	Hay seguridad en la zona (positivo).	No se identifican.
			Beltrán	Hay buena convivencia (positivo).	Avance del nivel económico (positivo).	“Vida buena desde que llegó Ecopetrol” (positivo)	Hay oportunidades de empleo (positivo)
			Estación Pereira	Hay más unión (positivo).	Los balnearios hacen que la economía familiar sea mejor (positivo).	Desde que llegó la policía es seguro, antes era peligroso (positivo).	Actualmente las familias se pueden alimentar de la agricultura (positivo).
	Risaralda		La Paz	S.I.	S.I.	S.I.	S.I.

Fuente: Fichas veredales. Consorcio Marte – HMV, 2016.

*SI: Sin Información

✓ **Capacidad adaptativa de la población**

En cuanto a la percepción que tienen los líderes comunitarios acerca de la capacidad de adaptación o de resistencia de sus comunidades frente a cambios culturales, sociopolíticos y/o económicos, en la gran mayoría de las unidades territoriales (64 correspondientes al 92,7%), se considera que las personas de la vereda se adaptan a los cambios (ver Tabla 3.4.5.25).

Los motivos por los cuales se considera que existe capacidad de adaptación a los cambios en diferentes niveles, responde a lo que los entrevistados identifican como cambios que han integrado a su medio social, los más destacables son los siguientes: llegada de foráneos que buscan asentarse en la vereda, paso de vehículos, cambios en la administración municipal, emigración de habitantes de la vereda, llegada de empresas como AGROSAN y empresas cafeteras que han generado empleo, cambio en el tipo de semillas empleadas para el cultivo de café, sustitución de cultivos y tecnificación de la producción, y cambio de actividades económicas (ver Tabla 3.4.5.25).

Cabe destacar algunos de los aspectos mencionados por los líderes comunitarios, en donde se evidencia su adaptación frente a cambios con base en hechos sucedidos en sus veredas y, en general, la valoración positiva que hacen del cambio:

- En la Cascajala (Angelópolis) se señaló que la población es más resiliente luego de situaciones de desplazamiento, situación similar a la de la vereda San Miguelito (Santa Bárbara), donde se señaló que la población se adapta a los cambios teniendo en cuenta que han sufrido desplazamientos y las familias han retornado a su territorio.
- En Nicanor Restrepo (Amagá), se mencionó que los cambios están asociados al mejoramiento de la infraestructura y la calidad de vida de la población, lo que coincide con lo señalado por los líderes de la vereda Salinas (Caldas) que lo asocian con el mejoramiento de las condiciones de vida.
- En la vereda Arcadia (Santa Bárbara) se señaló que los cambios se dan para mejorar y particularmente en su vereda se asumen de manera pacífica.
- En la vereda Alto de los Fernández (Fredonia) se señala que la adaptación a los cambios es un proceso.
- En la Estación Pácora (Pácora) se manifestó “la vida es cambiante y es la ley de la vida”.
- En la vereda Hondura (Heliconia) se señaló que los cambios traen aspectos positivos, por lo que es importante que se esté abierto a ellos.
- En Pitayó (Santa Bárbara) se registró que los habitantes podrían asimilar la ejecución del proyecto y su posible paso por las fincas.
- En la Estación Pereira (Marsella) se señaló que los cambios han mejorado las condiciones económicas de sus habitantes.

Para otras veredas la adaptación a los cambios se da gracias a condiciones como la unión entre las familias, la llegada de nueva población, la solidaridad entre vecinos, la permanencia de la población en las veredas, el apego a sus tierras, la cercanía a

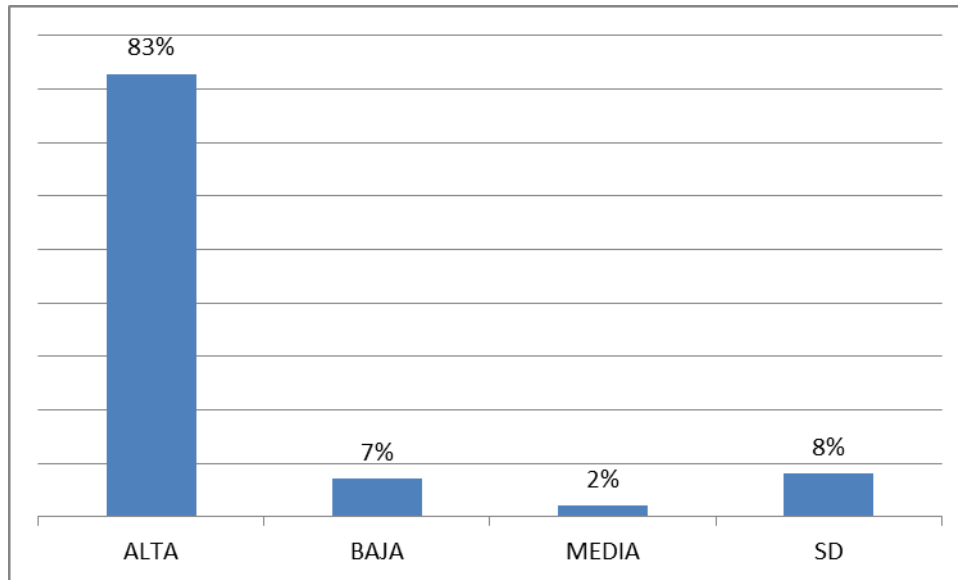
vías y a cabeceras. En la vereda Los Charcos (Santa Bárbara), los líderes comunitarios señalaron que se adaptan a los cambios gracias a que la población de la vereda procura participar en espacios informativos como reuniones y socializaciones, señalan la importancia de que en el marco de la ejecución del Proyecto, se realice un acompañamiento a las comunidades permanente, que garantice la resolución de inquietudes y la participación comunitaria.

Por otra parte, en tres unidades territoriales que se muestran a continuación, todas pertenecientes al departamento de Antioquia, los entrevistados señalaron abiertamente que la población de sus territorios no se adapta a cambios presentados: en el corregimiento de Minas (Amagá) se mencionó que hay resistencia al cambio por la incertidumbre y falta de beneficio económico asociado a la llegada de nuevos proyectos a la región; en Piedra Verde (Fredonia) explican que la población es reticente al cambio “porque están adaptados a un medio determinado” y en Morrogordo (Abejorral) explican su resistencia al cambio, debido a la complejidad de la situación de violencia que se vivió en la vereda en años anteriores.

En otras veredas, las comunidades señalan que sus procesos adaptativos frente a los cambios presentados en sus veredas son positivos, pero con algunas condiciones. En Alto del Corral (Heliconia) los habitantes de la vereda se adaptan frente a cambios tales como la llegada de personas nuevas a la vereda, pero en lo relacionado con el desarrollo de nuevas obras de infraestructura, manifestaron que es difícil su adaptación por los conflictos que se pueden llegar a generar, en relación con el desarrollo de estos proyectos. En la vereda Palo Blanco (Armenia) en términos generales existe adaptación a los cambios, no obstante al tratarse de nuevas obras que llegan a desarrollarse en su territorio, se presenta resistencia al cambio por medio de estos, teniendo en cuenta los impactos que pueden llegar a generar (ver Tabla 3.4.5.25).

En la Figura 3.4.5.24 se consolida la información de las unidades territoriales objeto de estudio en ocasión del Proyecto. Es notorio que para la mayor parte de unidades territoriales la adaptación a los cambios en su contexto es favorable, considerando las consecuencias y transformaciones que esto significa en el medio social y cultural; estas poblaciones, consideran que los cambios son positivos, ya sea que los mismos provengan de proyectos, población foránea, sustitución de cultivos, cambio climático o procesos de pos violencia colectiva que involucren resiliencia. El 83% de las veredas y corregimientos a caracterizar (58 unidades territoriales) presentan un nivel de adaptación al cambio alto, aceptando casi siempre las modificaciones contextuales tanto físicas como sociales. Un 2% de las poblaciones objeto de estudio (1 vereda y 1 corregimiento) tienen un nivel medio de adaptación al cambio, en el cual aceptan los cambios descritos pero con condicionantes a la hora de asimilarlos en su cuerpo social; un 7%, (4 veredas y un corregimiento), presentan un nivel bajo de adaptación al cambio y por el contrario muestran rasgos de resistencia al mismo. Un 8% de las unidades territoriales a analizar no presentan datos, ya que son población que no cuentan con JAC (La Paz, municipio de Pereira; Santaguada, municipio de Palestina, departamento de Caldas), o son propietarios de predios de

gran tamaño (veredas El Guamo, La María y Estación Aguadas, en el municipio de Aguadas, departamento de Caldas).



Fuente: Fichas veredales y grupos focales, Consorcio Marte – HMV, 2016.

Figura 3.4.5.24 Capacidad adaptativa frente a cambios exógenos en las unidades territoriales del AID.

Tabla 3.4.5.25 Capacidad adaptativa frente a cambios exógenos.

Depto.	Municipio	Corregimiento	Vereda	Observaciones	
Antioquia	Heliconia		La Pradera	Consideran que tienen capacidad de adaptarse a cambios, debido a que existe aceptación de las circunstancias tal como se presentan.	
		Alto del Corral		Consideran que tienen la capacidad para adaptarse frente a cambios, evidenciado en que se adaptan a la llegada de personas nuevas a la vereda, pues se integran a los vecinos. Cuando se trata de nuevas obras consideran que es difícil la adaptación debido a que se presentan conflictos.	
			La Hondura	Consideran que se adaptan fácilmente a los cambios, debido a que “todo cambio trae aspectos positivos y hay que ser abiertos a ellos”.	
			Guamal	Consideran que se adaptan fácilmente a los cambios.	
	Armenia		Palo Blanco	Consideran que en general se adaptan a los cambios, sin embargo, frente a cambios como la presencia de un nuevo proyecto señalan la situación sería compleja debido a los impactos que traería para la población.	
	Angelópolis		Promisión	Algunas personas se adaptan fácilmente a los cambios. Sin embargo, la población joven no se adapta, se presume que por falta de oportunidades, por lo que se quiere trasladar a la ciudad.	
			La Cascajala	Señalan que los pobladores se adaptan más fácilmente al cambio después de que se han presentado situaciones de desplazamiento, lo que los hace más resilientes.	
			Cienaguita	Consideran que la población se adapta fácilmente a los cambios, pues presentan resiliencia frente a los aspectos que modifican el contexto.	
			San Isidro	Consideran que la comunidad se adapta fácilmente a los cambios que vienen con el contexto, especialmente en lo que se refiere a temas políticos y al cambio en la administración municipal.	
			Santa Rita	Consideran que la adaptación es fácil, incluso con la llegada de personal foráneo que labora en la minas no se presentan inconvenientes.	
			Santa Bárbara	Los pobladores consideran que más que adaptarse se resignan a las circunstancias, sin hacer mucho para modificarlas.	
			La Clara	Señalan que los habitantes se adaptan fácilmente a los cambios, a pesar de que viven en condiciones de vulnerabilidad.	
		La Estación		Consideran que los habitantes se adaptan a los cambios, y estos se presentan principalmente a nivel familiar, cuando algunos miembros se van del corregimiento buscando otras opciones para mejorar su vida.	
	Amagá		La Clarita 1		Existe una tendencia a adaptarse a las nuevas condiciones.
			Minas		Consideran que los habitantes de la vereda tienen a resistirse a los cambios,

Depto.	Municipio	Corregimiento	Vereda	Observaciones	
				especialmente frente a la llegada de proyectos nuevos, debido a incertidumbres y a la falta de beneficio económico.	
			Nicanor Restrepo	Consideran que los cambios son algo inherente en términos de desarrollo de infraestructura y calidad de vida, por tanto sí hay adaptación frente a cambios.	
			Piedecuesta	En general, consideran que existe adaptación frente a cambios. Por ejemplo, con la llegada de la empresa (AGROSAN S.A.) se generó resistencia por parte de los habitantes, sin embargo, se fueron adaptando este cambio gracias a la generación de empleo.	
	Caldas			Salinas	Consideran que se adaptan fácilmente a los cambios, debido a que por lo general estos significan un mejoramiento en las condiciones de calidad de vida.
				La Maní del Cardal	Refieren que los habitantes se adaptan a los cambios: "La vereda es maravillosa, hay condiciones para vivir siempre que se cumplan las normas".
				Sinifaná	Consideran que los habitantes de la vereda se adaptan a los cambios: "tienen buenas condiciones pero esperan mejor apoyo de la institucionalidad en los procesos adaptativos".
	Fredonia			Alto de los Fernández	Consideran que los cambios son buenos y que la adaptación a los mismos es un proceso.
				Piedra Verde	Consideran que la comunidad no se adapta fácilmente a los cambios, debido a que son reticentes al mismo debido a que están adaptados ya a un medio determinado.
				La Quiebra	Señalan que la población se adapta fácilmente a los cambios teniendo en cuenta las condiciones de tranquilidad y la seguridad de su vereda.
	Santa Bárbara	Versalles			"Nos acostumbramos fácilmente gracias a la tranquilidad y seguridad del contexto".
				La Arcadia	Consideran que la comunidad se adapta fácilmente a cambios, debido a que casi siempre estos se dan para mejorar, por tanto se asumen pacíficamente.
				Pitayo	Consideran que los habitantes de la vereda se adaptan fácilmente a los cambios, lo que se evidencia por ejemplo en el tema del café y el mejoramiento de las semillas a nuevas variedades. Por lo anterior, podrían asimilar el paso del proyecto de energía y su posible paso por fincas y potreros donde predomina la ganadería.
				Quiebra del Barro	Consideran que se adaptan fácilmente a los cambios teniendo en cuenta que existe unión de las familias.
				Ojo de Agua	Se adaptan fácil a los cambios debido a que la vereda se encuentra sobre la vía Medellín-La Pintada y existe constante flujo de personas y de nueva población.

Depto.	Municipio	Corregimiento	Vereda	Observaciones
			Tablaza	Existe una fácil adaptación a los cambios teniendo en cuenta que los habitantes son unidos, lo que permite superar cambios o efectos negativos.
			San Isidro Parte Baja	Consideran que sí se adaptan a los cambios teniendo en cuenta la solidaridad y el acompañamiento de la comunidad a los vecinos que se encuentran en dificultades. También se evidencia en que por ejemplo, la presencia de empresas cafeteras no los afectó, pues se dio un beneficio en términos de generación de empleo.
			Palo Coposo	Consideran que se adaptan de manera fácil a los cambios, debido al nivel de apropiación territorial, que hace respetar a la comunidad de factores externos.
			Aguacatal	Se adaptan fácilmente a los cambios, debido a la solidaridad y acompañamiento de la comunidad a aquellos vecinos que se encuentran en dificultades. Se adaptan fácilmente cuando existen beneficios como la generación de empleo, como fue el caso de la llegada de empresas cafeteras.
			Los Charcos	Consideran que se adaptan fácilmente a los cambios debido a que comunidad procura estar muy informada; es muy unida y activa.
			Paso de la Palma	Hay una fácil adaptación a los cambios debido a que toda la población se ha acostumbrado a la llegada esporádica de otras personas por cosecha cafetera.
			San José	Se adaptan fácilmente a los cambios gracias a la sensibilidad y solidaridad hacia los vecinos.
			Camino a la Planta	Existe aceptación de las circunstancias tal como se presentan.
			San Miguelito	Señalan que los habitantes se adaptan fácilmente a los cambios debido a que han sufrido desplazamientos y las familias han retornado a su territorio.
			Primavera	Se adaptan fácil porque la presencia de Argos ha generado una continua llegada de trabajadores y paso de vehículos, a la vez que ha habido inversiones (la vereda se ubica sobre la vía).
			Loma de Don Santos	Se adaptan fácilmente a los cambios "porque conocen el clima cambiante y hay solidaridad para ayudar a los otros".
			El Buey	Se adaptan fácilmente a los cambios, lo que asocian a su experiencia por la época de la violencia.
	Abejorral		Morrogordo	Consideran que no hay adaptación a los cambios debido a la complejidad de la violencia que vivieron en años anteriores.
	Abejorral		La Primavera	Consideran que la comunidad se adapta fácilmente a los cambios, teniendo en cuenta que han llegado familias de otras regiones y han permanecido en la vereda, además la comunidad los acoge.

Depto.	Municipio	Corregimiento	Vereda	Observaciones
Caldas	Aguadas		La Llanada	Existe adaptación a los cambios gracias a la unión que hay entre los habitantes.
			Bocas	Existe adaptación a los cambios, lo cual se asocia a la permanencia de la población que llega a la vereda y permanece en la misma.
			Alto Espinal	Consideran que se adaptan a los cambios. Si bien los que más se pueden presentar son los cambios ambientales, la población logra adaptarse.
			Estación Aguadas	S.I.
			La María	S.I.
	Pácora		Estación Pácora	Los habitantes se adaptan fácilmente: "la vida es cambiante y es la ley de la vida".
			La Loma – Cerro Grande	Señalan que hay adaptación a los cambios, lo que asocian con el apego a las tierras.
			El Rodeo	Consideran que sí se adaptan fácilmente a los cambios.
			Estación Salamina	S.I.
	La Merced		El Tambor	Se adaptan fácilmente a los cambios.
	Filadelfia		La Soledad	Se adaptan fácilmente a los cambios, lo que asocian a que la comunidad se encuentra alejada del centro urbano y es de difícil acceso. Adicionalmente, los cambios culturales son poco frecuentes.
			La Palma	Se adaptan fácilmente a los cambios, asociado a que la vereda se ubica de manera muy cercana al casco urbano.
			Mediación	Los habitantes se adaptan fácilmente a los cambios, lo cual está asociado a que son muy amables y cordiales.
			La India	Existe adaptación a los cambios, y la comunidad acoge muy bien a las personas nuevas que llegan a la vereda.
	Neira		El Cholo	La comunidad acepta los nuevos procesos que lleguen a la vereda
			El Río	la comunidad se adapta rápidamente a los cambios que le convienen
			Cuba	No se realizó ningún tipo de observación por parte de los entrevistados.
			San José	La vereda esta junto a la vía y la gente se acostumbra fácilmente
	Manizales	Colombia km 41		Se considera que existe adaptación frente a cambios.
	Palestina		Santagueda	La vereda no cuenta con JAC, por tanto no fue reportada ninguna observación en este ítem.
Risaralda		Alto de Arauca	Los habitantes se han adaptado a los cambios, pues por ejemplo se ha hecho sustitución de cultivos y se ha tecnificado para mejorar la producción.	

Depto.	Municipio	Corregimiento	Vereda	Observaciones
	Belalcázar		Montecristo	Existe adaptación a los cambios, pues cuando llega la época de cosecha no existen problemas entre los pobladores permanentes y los nuevos.
			La Romelia	La comunidad se adaptan fácilmente a los cambios gracias a que hay estabilidad en la misma.
			Conventos	La comunidad se adapta fácilmente a los cambios, lo que se asocia a que es muy unida.
			La Paloma	Consideran que los habitantes se adaptan fácilmente a los cambios lo que asocian a la adaptación en actividades económicas: hace 30 años se cultivaba café pero por debido al cambio climático se hizo sustitución de cultivos.
			El Bosque	Consideran que los habitantes se adaptan fácilmente a los cambios por los lazos de solidaridad existentes.
			San Narciso Bajo	La población se ha adaptado a los cambios del clima que los afecta en la actividad agrícola. También ha habido sustitución de cultivos y ganadería a cítricos que generan más empleo.
Risaralda	Marsella		La Miranda	La población se adapta a las situaciones de cambios de cultivos o a la falta de empleo,
			Beltrán	Se adaptan fácilmente a los cambios, lo que asocian a los siguientes eventos: cuando la pesca se acabó tuvieron que buscar trabajo en fincas; luego se dedicaron al trabajo independiente como jornaleros; anteriormente cuando trabajaban en el río sus ingresos eran de 400 ó 600 mil pesos en el río, y en la actualidad solo trabajan por jornal.
			Estación Pereira	Los habitantes se adaptan positivamente debido a que muchos cambios han mejorado las condiciones económicas.
	Risaralda		La Paz	S.I.

Fuente: Fichas veredales, grupos focales. Consorcio Marte – HMV Ingenieros, 2016.

*SI: Sin Información

✓ **Bases del sistema sociocultural (prácticas culturales relevantes)**

En este aparte se describen las prácticas culturales más importantes para la población en las veredas del AID, que tienen un efecto integrador y de identificación cultural entre sus habitantes. En este sentido, se hará referencia a las tradiciones locales, a las creencias religiosas puntualizando en los sitios de peregrinación de las comunidades, a la tradición gastronómica, al empleo de la medicina tradicional y a las formas de producción tradicionales que aún se mantienen.

- Prácticas culturales (Tradiciones locales y religiosidad)

Con relación a las tradiciones locales en las unidades territoriales del AID, en seis de las 69 fichas veredales (8,7%), correspondientes a veredas que hacen parte de municipios del departamento de Antioquia, se refirió tener tradiciones artísticas⁶³, esto es en: Pradera (Heliconia), Santa Rita (Angelópolis), Minas (Amagá), Maní del Cardal (Caldas), Camino a La Planta (Santa Bárbara) y La Primavera (Abejorral). De su parte, en 14 fichas veredales (20,3%) se señaló que cuentan con tradiciones artesanales⁶⁴, 12 de ellas del departamento de Antioquia y las dos restantes del departamento de Caldas: en Alto del Corral y la Hondura (Heliconia), Santa Rita (Angelópolis), La Clarita 1 (Amagá), Salinas (Caldas), Piedra Verde (Fredonia), Maní del Cardal (Caldas) Quiebra del Barro, Los Charcos, San José y El Buey (Santa Bárbara), Morrogordo y La Llanadas (Abejorral), Estación de Pácora (Pácora) y Alto de Arauca (Caldas) (ver Tabla 3.4.5.26).

Dentro de la tradición artística se destaca la música de cuerda y el toque de guitarra, practicado por personas y grupos reconocidos en las veredas y/o corregimientos, que son invitados en fechas especiales de celebraciones al interior de las familias y en las festividades de sus veredas. A nivel de expresión artística en la Vereda Beltrán (Marsella) se hacen bailes folklóricos.

Con mayor representatividad se encuentran las tradiciones artesanales, destacándose la fabricación de canastos de bejuco para la recolección de café, ebanistería, talla en carbón, elaboración de artesanías de guadua, madera y raíces; elaboración de escobas, de bolsos de fibra y tendidos de cama; construcción de ollas, de tejido de sacos y tejido manual. También se registra la producción de trapeadoras en la vereda Sinifaná (Caldas) y en San José (Santa Bárbara) así como la manufactura de atarrayas en la vereda El Buey (Santa Bárbara). Los trabajos artesanales son confeccionados por familias con reconocimiento en sus territorios (ver Tabla 3.4.5.26).

⁶³ Las tradiciones artísticas hacen referencia a representaciones del arte como música, pintura, poesía, teatro, literatura, arquitectura, etc.

⁶⁴ Las tradiciones artesanales, incluyen el trabajo artesanal, casi siempre manual, que no responde a desarrollos tecnificados de producción automatizada.

Particularmente, en la vereda Salinas (Caldas) y el corregimiento de Minas (Amagá), así como en la vereda La Maní del Cardal (Caldas), existen grupos de la tercera edad que se dedican a las artes, tales como la música de carrilera, pintura, danza y diferentes tipos de manualidades (artesanías en carbón); en Salinas se resalta un grupo de música, trova y poesía que participa en las fiestas de la vereda; en Minas, un grupo de pintura que realiza actividades en épocas de festividades; en Santa Rita (Angelópolis) la población cuenta con ambas tradiciones (artísticas y artesanales), representado en la ejecución de la guitarra por un lugareño reconocido por su arte y en la ebanistería.

En otras veredas, no se señaló por parte de los líderes comunitarios de manera específica una tradición artística o artesanal, sino tradiciones como las siguientes: en Aguadas (Caldas) culturalmente se practica la pelea de gallos realizada de manera permanente en la vereda; en Alto de los Fernández (Fredonia) los torneos de deportes; en El Tambor (La Merced) el vuelo libre de parapente con acompañamiento de instructores de vuelo que impulsan el deporte, y en las veredas Conventos y San Narciso Bajo (Belalcázar) como en La Miranda y la Estación Pereira de Marsella, la pesca artesanal en el río Cauca y las fuentes hídricas cercanas que por tradición se han caracterizado ser ricas en pesca.

Las tradiciones tanto artísticas como artesanales son representativas principalmente en las unidades territoriales del departamento de Antioquia. El 56,5% de los líderes comunitarios del AID señalaron que no tienen ninguna tradición artística ni artesanal (ver Tabla 3.4.5.26).

Respecto a las tradiciones que se transmiten generacionalmente, en las veredas ubicadas en el departamento de Antioquia, se resalta la recolección del café, agricultura, minería de carbón, gastronomía, celebraciones especiales, transmisión de valores, de creencias religiosas, prácticas deportivas y la pesca. Esta última, es registrada también en las tres veredas del municipio de Marsella (Risaralda); el cultivo de la tierra y las creencias religiosas, se resaltan en las veredas que hacen parte de los municipios del departamento de Caldas, y en general todas las tradiciones nombradas anteriormente, a excepción de la pesca, en las veredas pertenecientes a los municipios del departamento de Antioquia. De las 69 fichas veredales, en 15 (21,7%) no se identificó ninguna tradición que sea transmitida de generación en generación (ver Tabla 3.4.5.26).

Tabla 3.4.5.26 Resumen Prácticas culturales (Tradiciones locales en el AID).

Dpto.	Municipio	Corregimiento	Vereda	Tradición artística y/o artesanal	Tradiciones que se transmiten generacionalmente
Antioquia	Heliconia		La Pradera	La música por parte del señor Ezequiel Marín en las fiestas y cumpleaños celebrados en cada hogar.	Rezar el Rosario, estudiar, los buenos comportamientos y el respeto.
		Alto del Corral		Elaboración de canastos de bejuco para recolectar café, por parte de los jóvenes en la época de recolección del café, elaborados en las viviendas de cada quien.	La recolección de café y el trabajo duro.
		La Hondura		Elaboración de canastos de bejuco para recolectar café, por parte de los recolectores de café en los meses de septiembre y diciembre, elaborados en las viviendas de cada uno.	La recolección de café.
			Guamal	Ninguna	Cultivar el café: creencias religiosas.
	Armenia		Palo Blanco	Ninguna.	El buen ejemplo, la educación, el respeto y la convivencia.
	Angelópolis	La Estación	Promisión	Ninguna.	La siembra de café, el respeto y la educación.
			La Cascajala	Ninguna.	El cultivo de café.
			Cienaguaita	Ninguna.	Los valores, evitar las adicciones; el amor al trabajo y al estudio.
			San Isidro	Ninguna.	La educación y el trabajo.
			Santa Rita	Ebanistería y toque de guitarra por parte del señor Arturo Cano, habitante de la vereda. La ebanistería la realiza diariamente y el toque de guitarra en fechas especiales.	Prácticas deportivas y la minería.
			Santa Bárbara	Ninguna.	Prácticas deportivas y el estudio.
			La Clara	Ninguna.	Valores, cuidado del ambiente; experiencia de vivencias pasadas y campesinas.
		La Estación		Ninguna.	La economía del carbón.
	Amagá	La Clarita 1		Talla en carbón, trabajo realizado por el señor Jorge Vélez, nativo de la vereda, de manera	Las fiestas tradicionales.

Dpto.	Municipio	Corregimiento	Vereda	Tradición artística y/o artesanal	Tradiciones que se transmiten generacionalmente		
				permanente en su finca.			
		Minas		Grupo de la tercera edad que tiene un grupo musical, poetas y trovadores, que participan en las fiestas del corregimiento.	La minería del carbón.		
			Nicanor Restrepo	Ninguna.	No se identifica.		
			Piedecuesta	Ninguna.	Las historias de la vereda, y tradiciones católicas.		
	Caldas			Salinas	Grupos de la tercera edad donde hay un grupo de pintura y de fabricación artesanal de pólvora, conformado por mujeres de la tercera edad y hogares de la zona. Realizan actividades en las épocas de festividades y de fin de año en su sede de reunión y en los hogares.	No se identifica.	
				La Maní del Cardal	Actividades artísticas y artesanales del grupo de la tercera edad como música de carrilera, danza y manualidades, realizadas por las mujeres adultas mayores de la vereda, de manera permanente y en su sede de reunión.	No se identifica.	
				Sinifaná	Fabricación de trapeadoras por parte de la familia Restrepo, lo cual se realiza de manera permanente.	La agricultura.	
	Fredonia			Alto de los Fernández	La vereda se destaca en deportes y en escenarios deportivos y en festividades similares. Estas actividades son organizadas por las familias, para ello se realizan torneos anuales en la vereda y en otros escenarios deportivos a nivel nacional	Las representaciones teatrales de la Semana Santa.	
					Piedra Verde	Artesanías en guadua, madera y raíces elaboradas por Alfredo Maya de manera permanente en su taller.	La agricultura.
					La Quiebra	Ninguna.	La agricultura.
	Santa Bárbara		Versalles		Ninguna.	No se identifican.	
				La Arcadia	Ninguna.	La agricultura.	

Dpto.	Municipio	Corregimiento	Vereda	Tradición artística y/o artesanal	Tradiciones que se transmiten generacionalmente
			Pitayo	Ninguna.	La agricultura alrededor del café.
			Quiebra del Barro	Elaboración de hamacas por parte de la familia Ossa, actividad realizada de manera permanente en su casa-taller.	La gastronomía.
			Ojo de Agua	Ninguna.	La gastronomía.
			La Tablaza	Ninguna.	La gastronomía.
			San Isidro Parte Baja	Ninguna.	La gastronomía.
			Palo Coposo	Ninguna.	La gastronomía.
			Aguacatal	La Antioqueñidad organizada por la comunidad, los niños y padres en la escuela, celebraba en el mes de agosto en la escuela de la vereda.	La gastronomía.
			Los Charcos	La elaboración de ollas por parte de la familia Cardona, posiblemente de manera permanente en su finca.	La gastronomía y creencia católicas.
			Paso de la Palma	Ninguna.	La gastronomía.
			San José	Trapeadoras tradicionales elaboradas por una familia de la vereda desde hace 40 años, lo cual se realiza de manera permanente en la casa – taller.	La gastronomía y las Fiestas de San José.
			Camino a la Planta	No se identifica ninguna tradición artística y/o artesanal.	El catolicismo.
			San Miguelito	Ninguna.	La gastronomía.
			Primavera	Ninguna.	Ninguna.
			Loma de Don Santos	Ninguna.	La gastronomía.
			El Buey	Elaboración de atarrayas por parte de dos familias, principalmente de los hombres. Se realiza por encargo en su vivienda.	La elaboración de la atarraya; la cocina y la novena de aguinaldos.
	Abejorral		Morrogordo	El tejido de sacos y el toque de guitarra en cada familia, los días de cosecha en cada	Tradiciones campesinas.

Dpto.	Municipio	Corregimiento	Vereda	Tradición artística y/o artesanal	Tradiciones que se transmiten generacionalmente	
				casa.		
			La Primavera	La música de cuerda por hombres de la vereda cuando se les solicita.	La caficultura, agricultura y caña.	
			La Llanada	La elaboración de canastos y escobas, bolsos de fibra y tendidos de cama elaborados por los hombres cuando se necesita o para la venta, actividad realizada en su casa.	Cortar caña y recoger café.	
Caldas	Aguadas		Bocas	La pelea de gallos realizada por población de la zona de manera permanente en la vereda.	La misa y la tradición católica.	
			Alto Espinal	Ninguna.	Rezar el rosario.	
			Estación Aguadas	S.I.		
			La María	S.I.		
	Pácora			El Guamo	S.I.	
				Estación Pácora	Elaboración del canasto de bejuco.	La agricultura, excepto de caña.
				La Loma – Cerro Grande	Ninguna.	Tradición católica.
				El Rodeo	No se identifica.	Ninguna.
	La Merced	El Tambor		Estación Salamina	Ninguna.	El cultivo de la tierra.
					Voladero de parapente por parte de instructores de vuelo.	El cultivo de la tierra.
	Filadelfia			La Soledad	Ninguna.	El cultivo de la tierra.
				La Palma	Ninguna.	El cultivo de la tierra.
				Mediación	Ninguna.	El cultivo de la tierra.
				La India	Ninguna.	El cultivo de café.
Neira			El Cholo	Ninguna.	Ninguna.	
			El Río	Ninguna.	Ninguna.	
			Cuba	Ninguna.	Ninguna.	
			San José	Ninguna.	Ninguna.	

Dpto.	Municipio	Corregimiento	Vereda	Tradición artística y/o artesanal	Tradiciones que se transmiten generacionalmente
			San José	Ninguna.	Ninguna.
	Manizales		Colombia km 41	Participar en la Semana Cultural realizada en el mes de agosto y en las Cabalgatas.	Ninguna.
	Palestina		Santagueda	Ninguna.	Ninguna debido a que es población flotante.
	Risaralda		Alto de Arauca	Elaboración de tejido manual por parte de la señora Elvia Osorio, actividad que realiza diariamente en la escuela.	Celebraciones, fiestas y campeonatos de fútbol.
			Montecristo	Ninguna.	Celebraciones navideñas.
	Belalcázar		La Romelia	La Fiesta del Campesino organizada por la comunidad en el mes de julio.	Anteriormente se realizaban campeonatos de fútbol.
			Conventos	El trapiche y pesca artesanal realizados por hombres y mujeres de manera diaria. La pesca artesanal se realiza en el río Cauca.	Ninguna.
			La Paloma	Ninguna.	La agricultura.
			El Bosque	Ninguna	Ninguna.
			San Narciso Bajo	La pesca artesanal realizada por hombres en época de subienda en el río Cauca.	Pesca - Cruz de Río Mayo
Risaralda	Marsella		La Miranda	La pesca realizada por hombres y mujeres durante todo el año.	La pesca.
			Beltrán	Los bailes folclóricos realizados por jóvenes en la escuela.	La pesca, la ganadería y actividades municipales.
			Estación Pereira	La pesca artesanal realizado por hombres de la vereda de manera permanente en el río Cauca.	La pesca y la agricultura.
	Risaralda		La Paz	S.I.	S.I.

Fuente: Fichas veredales y grupos focales. Consorcio Marte – HMV, 2016.

*SI: Sin Información

En la Tabla 3.4.5.27 se hace mención a las creencias religiosas, prácticas culturales, religiosas y/o artísticas que se han perdido con el tiempo, y los sitios donde los pobladores acuden para profesar su predilección religiosa.

Al respecto, los habitantes de las unidades territoriales se caracterizan por tener creencias principalmente católica, en mínima proporción se identifican grupos religiosos distintos a los de la religión católica, pues solo se reportaron en las unidades territoriales correspondientes a las veredas que hacen parte de los municipios de Heliconia, Armenia, Angelópolis, Amagá y en el corregimiento Versalles de Santa Bárbara, del departamento de Antioquia. En cuanto a prácticas específicas, en Morrogordo (Abejorral) se registró que se escucha la misa por radio, en la Primavera (Abejorral) se lee el rosario, en Aguadas (Caldas) se asiste a la misa de los días domingos, en Altos de Arauca (Risaralda) se hace el viacrucis, en Montecristo (Risaralda) se asiste a la iglesia y se participa de la semana santa y en La Romelia (Belalcázar) se practica la devoción de los mil Jesuses⁶⁵. En este sentido, es evidente el espíritu religioso de la población, que como se señaló para el área de influencia indirecta, se mantiene en los departamentos en estudio, en especial, en Antioquia y Caldas.

En cuanto a las prácticas culturales, religiosas y artísticas que se han perdido con el tiempo, en lo que concierne a las prácticas culturales, se registra la pérdida de valores, las romerías, las fiestas, algunas comidas que hacían parte de la gastronomía y la celebración del día del Campesino. En el aspecto religioso se registró la falta de asistencia el día domingo a misa, el catolicismo por la llegada de nuevas religiones, la disminución de la fe católica, la celebración de la misa al interior de las veredas, la participación en Semana Santa y en grupos de oración y la lectura del Rosario. Con relación a las prácticas artísticas, se reporta la música, la danza y las trovas. En este sentido, si bien como se señaló anteriormente existen tradiciones artísticas y religiosas que en la actualidad se mantienen, otras se han perdido o modificado con la llegada de nuevas expresiones especialmente en la población joven.

En lo que respecta a los sitios de peregrinación a donde acuden los devotos a profesar su fe, se destacan las iglesias católicas situadas en los cascos urbanos municipales o en los centros poblados de los corregimientos principalmente; adicionalmente la población hizo referencia a otros sitios tales como Los Charcos ubicado en el corregimiento Pueblito y donde acuden los pobladores de la vereda la Hondura (Heliconia); La Truchera ubicada en el predio el churco a donde se dirige la población de la vereda La Clara (Angelópolis); los pobladores de Nicanor Restrepo (Amaga) se concentran en Estación Nicanor Restrepo; la Virgen de la Cascada es el lugar de peregrinación de la comunidad de las vereda Arcadia (Santa Bárbara) y la Virgen de la Fría, punto de concentración religiosa de la vereda la Quiebra (Fredonia); La Loma es el sitio al que acude la población de la vereda Pitayo (Santa Bárbara) y el Señor de los Milagros ubicado en la vereda Primavera (Abejorral).

⁶⁵ Los mil Jesuses es una devoción que consiste en invocar el nombre de Jesús mil veces para derrotar de las casas el mal.

En las veredas que hacen parte de los departamentos de Caldas y Risaralda, no fue registrado ningún sitio de peregrinación para la población, a excepción de uno denominado La Cruz de Río de Mayo en la vereda San Narciso Bajo (Belalcázar) (ver Tabla 3.4.5.27). Los sitios de peregrinación de la población del área de influencia del proyecto son variados sin embargo predominan en un 27% las iglesias católicas; estos sitios tienen un alto grado de importancia a la hora de proclamar la fe y exaltar la presencia de la religión en sus vidas, la forma de profesarla permite identificar qué son poblaciones donde la religión juega un papel preponderante en la formación de valores que son transmitidos generacionalmente, a pesar de las constantes modificaciones que han surgido producto de los cambios sociales y contextuales.

Cabe anotar que si bien muchas de las comunidades no poseen sitios de peregrinación, en fechas importantes los habitantes se trasladan a los cascos urbanos más cercanos a celebrar fiestas o reuniones santas.

Tabla 3.4.5.27 Resumen creencias religiosas y sitios de peregrinación en el Área de Influencia Directa - AID.

Dpto.	Municipio	Corregimiento	Vereda	Creencias religiosas o espirituales que se mantienen en la actualidad	Prácticas culturales, religiosas, artísticas que se han perdido con el tiempo	Sitios de peregrinación	
Antioquia	Heliconia		La Pradera	Creencias católicas y Evangélicas.	Ninguna se han mantenido con el tiempo.	No hay sitio de Peregrinación en la vereda	
			Alto del Corral	Creencias católicas. Algunas otras religiones como la cristiana o Pentecostés. Existen algunos mitos sobre duendes y espantos; se dice que un párroco donó la imagen de virgen para que los ahuyentara.	Asistir a la iglesia todos los domingos por parte de los jóvenes.	La iglesia católica en el centro poblado.	
			La Hondura	Creencias católicas y Evangélicas.	Muchos valores especialmente en los jóvenes.	Los Charcos en el corregimiento Pueblito.	
			Guamal	Creencias católicas y Evangélicas.	Ninguna. se han mantenido con el tiempo	Iglesia Católica en el caserío.	
		Armenia		Palo Blanco	Creencias católicas y Evangélicas.	Ninguna. se han mantenido con el tiempo	La iglesia ubicada en el caserío.
		Angelópolis		Promisión	Creencias católicas y Evangélicas.	Antes se celebraba el día de los niños pero la falta de dinero hizo que no se volviera a realizar.	No hay sitio de Peregrinación en la vereda
			La Cascajala	Creencias católicas y Evangélicas.	Se perdió la confianza; la seguridad en el entorno.	No hay sitio de Peregrinación en la vereda	
			Cienaguita	Creencias católicas y Evangélicas.	Ninguna, pues todas se mantienen.	No hay sitio de Peregrinación en la vereda	

Dpto.	Municipio	Corregimiento	Vereda	Creencias religiosas o espirituales que se mantienen en la actualidad	Prácticas culturales, religiosas, artísticas que se han perdido con el tiempo	Sitios de peregrinación
			San Isidro	Creencias católicas y Evangélicas.	Ninguna, pues todas se mantienen.	La iglesia.
			Santa Rita	Creencias católicas y Evangélicas.	Valores como el respeto hacia los adultos.	Iglesia católica en el casco urbano
			Santa Bárbara	Creencias católicas y Evangélicas.	Ir a misa los domingos.	Iglesia católica en el casco urbano
			La Clara	Creencias católicas y Evangélicas.	Prácticas como tales permanecen; lo que se perdió fue la confianza después de la inclusión de los paramilitares.	La Truchera en el predio El Churco.
			La Estación		Creencias católicas y Evangélicas.	El respeto hacia los demás y el valor de la palabra.
	Amagá	La Clarita 1		Los diferentes ritos cristianos.	La católica y la luz del mundo (evangélica).	La Iglesia San Antonio en el centro poblado.
		Minas		Los diferentes ritos cristianos.	Juegos de la calle, mitos y leyendas, danzas, salidas de la tercera edad, encuentros.	La iglesia de la vereda en el eco parque del carbón.
			Nicanor Restrepo	Ninguna	No se identifican.	La Estación Nicanor Restrepo en la vereda.

Dpto.	Municipio	Corregimiento	Vereda	Creencias religiosas o espirituales que se mantienen en la actualidad	Prácticas culturales, religiosas, artísticas que se han perdido con el tiempo	Sitios de peregrinación
			Piedecuesta	Ritos católicos y de sectas cristianas.	Ciertas comidas como la mazamorra, arepas, vestuario y algunas tradiciones católicas. También se perdieron los convites, la arriería y la vocación agrícola.	Iglesia católica en el caserío.
	Caldas		Salinas	El catolicismo	La celebración de las Fiestas del Campesino	La Estación Salinas en la vereda.
			La Maní del Cardal	El catolicismo	Ya no se celebra la misa, "ya son poco piadosos".	Santa Cruz en la vereda, frente a la casa comunal.
			Sinifaná	El catolicismo	Se ha perdido la asistencia y participación en los ritos católicos.	La iglesia de la vereda.
	Fredonia		Alto de los Fernández	El catolicismo.	Se ha ido perdiendo la lectura del rosario, participación en la misa y en la Semana Santa.	La iglesia de la vereda.
			Piedra Verde	El catolicismo.	La participación en grupos de oración y de deporte, la celebración del día de la juventud y del día de la Antioqueñidad.	La iglesia de la vereda.
			La Quiebra	El catolicismo.	Lo religioso.	La iglesia de la vereda.
	Santa Bárbara	Versalles		El catolicismo y cristianismo protestante.	Se ha perdido lo religioso, hay ritos cristianos y otros de libre elección.	El milagroso en la finca el Milagroso.

Dpto.	Municipio	Corregimiento	Vereda	Creencias religiosas o espirituales que se mantienen en la actualidad	Prácticas culturales, religiosas, artísticas que se han perdido con el tiempo	Sitios de peregrinación
			La Arcadia	El catolicismo.	Las romerías.	Las vírgenes de la Cascada Las Frías en la vía Veredal a la Arcadia.
			Pitayo	La tradición católica.	Ninguna se han mantenido con el tiempo.	La quebrada la Loma en el sector la Loma.
			Quebra del Barro	Creencias católicas.	El Catolicismo, debido a que han llegado nuevas religiones.	Capilla San Roque ubicada en la entrada de la vereda.
			Ojo de Agua	Creencias católicas.	El Catolicismo, debido a que han llegado nuevas religiones.	La Capilla ubicada a la entrada de la vereda.
			Tablaza	Creencias católicas.	El Catolicismo, debido a que han llegado nuevas religiones.	La Iglesia de Sabaletas, saliendo de la vereda hacia el corregimiento de Sabaletas (Montebello).
			San Isidro Parte Baja	Creencias católicas.	Ninguna se han mantenido con el tiempo.	No hay sitio de Peregrinación en la vereda
			Palo Coposo	Creencias católicas.	En la actualidad solo dos familias hacen arepas caseras.	La Capilla Palo Coposo ubicada hacia la mitad de la vereda.
			Aguacatal	Creencias católicas.	La celebración de la misa al interior de la vereda.	No hay sitio de Peregrinación en la vereda
			Los Charcos	Creencias católicas.	Ninguna se han mantenido con el tiempo.	Santuario Rosa Mística e Iglesia hacia la entrada de la vereda.
			Paso de la Palma	Creencias católicas.	Ninguna se han mantenido con el tiempo.	Santuario de la Virgen en la entrada de la Escuela.

Dpto.	Municipio	Corregimiento	Vereda	Creencias religiosas o espirituales que se mantienen en la actualidad	Prácticas culturales, religiosas, artísticas que se han perdido con el tiempo	Sitios de peregrinación
			San José	Creencias católicas.	Ninguna se han mantenido con el tiempo.	El Monumento San José ubicado a la entrada de la vereda.
			Camino a la Planta	Creencias católicas.	Ninguna se han mantenido con el tiempo.	No hay sitio de Peregrinación en la vereda
			San Miguelito	Creencias católicas.	Ninguna se han mantenido con el tiempo.	No hay sitio de Peregrinación en la vereda
			Primavera	Creencias católicas.	Ya no hay parteras en la vereda.	Peregrinaje y el Rosario, en la Virgen del Carmen (en Escuela).
			Loma de Don Santos	Creencias católicas.	Ninguna se han mantenido con el tiempo.	Peregrinaje y el Rosario, en el santuario de la Virgen (junto a la Escuela).
			El Buey	Creencias católicas.	Jugaban balón, había músicos de guitarra, se hacían romerías y procesiones en Semana Santa.	Monumento a la Virgen del Carmen en la Escuela
	Abejorral		Morrogordo	Monjas y sacerdotes; se escucha la misa por la radio.	Disminución de la fe católica, pues ya no se reza el rosario y no se hacen reuniones comunitarias, como tampoco parrandas familiares. Anteriormente había parteras.	Río Buey en la vereda.

Dpto.	Municipio	Corregimiento	Vereda	Creencias religiosas o espirituales que se mantienen en la actualidad	Prácticas culturales, religiosas, artísticas que se han perdido con el tiempo	Sitios de peregrinación
			La Primavera	El catolicismo y el rosario.	Se utilizaba la música de la vereda para el baile, había danza y los convites anteriormente terminaban en fiesta.	El Señor de los Milagros ubicado en los límites con Chagualal.
			La Llanada	Creencias católicas.	Bailaban danzas, trovas y habían músicos de cuerda. Se ha perdido la fe.	No hay sitio de Peregrinación en la vereda
Caldas	Aguadas		Bocas	Creencias católicas.	Se realizaban bingos, gallera, misas y había el turismo.	No hay sitio de Peregrinación en la vereda
			Alto Espinal	Misa los domingos.	Las tradiciones católicas.	No hay sitio de Peregrinación en la vereda
	Pácora		Estación Pácora	Creencias católicas.	Se realizaban bingos y misas, había gallera y turismo.	No hay sitio de Peregrinación en la vereda
			La Loma – Cerro Grande	Creencias católicas.	Ninguna.	No hay sitio de Peregrinación en la vereda
			El Rodeo	Creencias católicas.	La realización de festivales de guitarras, la atención de parteras y la lectura del rosario.	No hay sitio de Peregrinación en la vereda
			Estación Salamina	Creencias católicas.	Ninguna.	No hay sitio de Peregrinación en la vereda

Dpto.	Municipio	Corregimiento	Vereda	Creencias religiosas o espirituales que se mantienen en la actualidad	Prácticas culturales, religiosas, artísticas que se han perdido con el tiempo	Sitios de peregrinación
	La Merced		El Tambor	Creencias católicas.	Tradiciones de comida (distancia a los centros poblados para comprar suministros) por adaptarse al medio.	No hay sitio de Peregrinación en la vereda
	Filadelfia		La Soledad	Creencias católicas.	Ninguna se han mantenido con el tiempo.	No hay sitio de Peregrinación en la vereda
			La Palma	Creencias católicas.	Ninguna se han mantenido con el tiempo.	No hay sitio de Peregrinación en la vereda
			Mediación	Creencias católicas.	Ninguna se han mantenido con el tiempo.	No hay sitio de Peregrinación en la vereda
			La India	Creencias católicas.	Ninguna se han mantenido con el tiempo.	No hay sitio de Peregrinación en la vereda
	Neira		El Cholo	Creencias católicas.	Ninguna se han mantenido con el tiempo.	No hay sitio de Peregrinación en la vereda
			El Río	Creencias católicas.	Ninguna se han mantenido con el tiempo.	No hay sitio de Peregrinación en la vereda
			Cuba	Ninguna.	Ninguna.	No hay sitio de Peregrinación en la vereda
			San José	Creencias católicas.	Ninguna se han mantenido con el tiempo.	No hay sitio de Peregrinación en la vereda
	Manizales	Colombia km 41		Leyendas en las minas de carbón	Ninguna se han mantenido con el tiempo.	No hay sitio de Peregrinación en la vereda. Hay una iglesia católica en el caserío

Dpto.	Municipio	Corregimiento	Vereda	Creencias religiosas o espirituales que se mantienen en la actualidad	Prácticas culturales, religiosas, artísticas que se han perdido con el tiempo	Sitios de peregrinación
	Risaralda		Alto de Arauca	Hacer viacrucis- novenas navideñas- novenas fúnebres	Fiestas religiosas	No hay sitio de Peregrinación en la vereda
			Montecristo	Asistir a la iglesia, participar de la semana santa	Respeto por los adultos	No hay sitio de Peregrinación en la vereda
	Belalcázar		La Romelia	Mil Jesuses	Ninguna se ha mantenido con el tiempo.	No hay sitio de Peregrinación en la vereda
			Conventos	Creencias católicas y de religiones protestantes	Ninguna se ha mantenido con el tiempo.	No hay sitio de Peregrinación en la vereda
			La Paloma	Creencias católicas y de religiones protestantes	Anteriormente había un sobandero.	No hay sitio de Peregrinación en la vereda
			El Bosque	No se identifican	No se identifican	No se identifican
			San Narciso	Creencias católicas y de religiones protestantes	Ninguna se ha mantenido con el tiempo.	La Cruz de Río de Mayo y la cancha.
Risaralda	Marsella		La Miranda	Creencias católicas y de religiones protestantes	Ninguna se ha mantenido con el tiempo.	Como sitio de recreación se encuentra la cancha ubicada en la escuela.
			Beltrán	Creencias católicas y de religiones protestantes	La celebración del Festival del río y lo religioso por la quema de la iglesia.	No hay sitio de Peregrinación en la vereda
			Estación Pereira	Creencias católicas y de religiones protestantes	Ninguna se ha mantenido con el tiempo.	No hay sitio de Peregrinación en la vereda

Fuente: Fichas veredales. Consorcio Marte – HMV, 2016.

A propósito de la gastronomía que hace parte de las tradiciones que se transmiten generacionalmente, como es el caso de las veredas Ojo de Agua, La Tablaza, San Isidro parte Baja, Palo Coposo, Aguacatal, Los Charcos, Paso de la Palma, San José, San Miguelito y Loma de Don Santos en el municipio de Santa Bárbara (Tabla 3.4.5.26), también se identifican costumbres culinarias que se han perdido con el paso del tiempo como lo expresan los líderes comunitarios consultados; las veredas en las que se identifica este hecho son las siguientes: Piedecuesta (Amagá), Palo Coposo (Santa Bárbara) y El Tambor (La Merced), en la Tabla 3.4.5.28 se presenta la relación de la comida típica en cada una de las unidades territoriales.

Tabla 3.4.5.28 Gastronomía

Depto.	Municipio	Corregimiento	Vereda	Comida típica
Antioquia	Heliconia		La Pradera	Sancocho, elaborado por hombres y mujeres los días domingos en cada hogar.
		Alto del Corral		Fríjoles, arroz y chicharrón preparado por toda la familia los fines de semana en sus hogares.
			La Hondura	Sancocho y fríjoles elaborados por toda la familia los fines de semana en cada hogar.
			Guamal	No tienen ningún plato en especial.
	Armenia		Palo Blanco	Sancocho elaborado por las mujeres de la comunidad cuando se organizan encuentros.
	Angelópolis		Promisión	Fríjoles y sancocho por las madres de cada hogar, elaborado los fines de semana.
			La Cascajala	No tienen comida típica.
			Cienaguita	No tienen comida típica.
			San Isidro	No tienen comida típica.
			Santa Rita	Sancocho, arroz, yuca, plátano y fríjoles, elaborados por las madres de cada hogar los fines de semana.
			Santa Bárbara	Fríjoles con arroz, elaborados por las madres de cada hogar un día de por medio en cada hogar.
			La Clara	Fríjoles y sancocho preparado por todos los miembros de la familia los fines de semana.
		La Estación		Fríjoles y cerdo preparados por las mujeres de las familias los fines de semana en cada hogar.
	Amagá	La Clarita 1		Comida tradicional antioqueña preparada por las mujeres de la vereda diariamente en los hogares.
		Minas		Comida tradicional antioqueña preparada por las mujeres de la vereda diariamente en los hogares.
			Nicanor Restrepo	Comida tradicional antioqueña preparada por las mujeres de la vereda diariamente en los hogares.
			Piedecuesta	Comida tradicional antioqueña preparada por las mujeres de la vereda diariamente en los hogares.
	Caldas		Salinas	Comida tradicional antioqueña preparada

Depto.	Municipio	Corregimiento	Vereda	Comida típica		
				por las mujeres de la vereda de manera diaria en los hogares.		
			La Maní del Cardal	Comida tradicional antioqueña preparada por las mujeres de la vereda de manera diaria en los hogares.		
			Sinifaná	Comida tradicional antioqueña preparada por las mujeres de la vereda de manera diaria en los hogares.		
	Fredonia			Alto de los Fernández	Comida tradicional antioqueña preparada por las mujeres de la vereda diariamente en los hogares.	
				Piedra Verde	Comida tradicional antioqueña y vino de miel de abejas preparados por las mujeres de la vereda y el señor Alfredo Maya.	
				La Quiebra	Comida típica antioqueña preparada por las mujeres de la vereda todos los días en sus hogares.	
	Santa Bárbara	Versalles			Se prepara chicharrón que a su vez es una Fiesta denominada así celebrada el día 4 de enero; es preparado por hombres y mujeres en los hogares.	
				La Arcadia	Comida tradicional antioqueña de la zona (arroz, frijoles y huevo, entre otros), preparado por las mujeres de la zona diariamente en los hogares.	
					Pitayo	Sancocho de gallina, cerdo y frijoles, preparados por las amas de casa de manera diaria en sus hogares.
					Quiebra del Barro	Sancocho, mazamorra (pilón) y natilla en paila, preparados por las madres en las fiestas al interior de sus viviendas.
					Ojo de Agua	Bocadillo y mazamorra pilada preparados por las mujeres en fiestas y celebraciones religiosas en las viviendas.
					Tablaza	Mazamorra pilada, sancocho y se hacen arepas preparados por las madres casi diariamente en las viviendas.
					San Isidro Parte Baja	Sancocho y frijoles preparados por todos los miembros de las familias de manera permanente y también en tornos de fútbol y en navidad, en los hogares.
					Palo Coposo	Sancocho, frijoles y arroz preparados por las mujeres diariamente en las viviendas.
					Aguacatal	Sancocho, frijoles y torta de chocolate, preparados por las mujeres con mayor edad. El frijol y el sancocho se preparan casi todos los días, y la torta de chocolate los lunes y martes.
Los Charcos					Mazamorra pilón y arepas callanas, preparados por algunas familias (10 aproximadamente) día por medio en las viviendas.	
Paso de la Palma					Frijoles preparados por las mujeres todos los días en sus viviendas.	
San José					Sancocho, frijol, mazamorra y Trapeadoras	

Depto.	Municipio	Corregimiento	Vereda	Comida típica
				artesanales, preparados por todos, de manera permanente en las casas.
			Camino a la Planta	Sancocho preparado por hombres y mujeres los días domingos en las casas.
			San Miguelito	Arepas y agua de panela preparados por toda la familia de manera diaria en las viviendas.
			Primavera	Frijoles preparados por hombres y mujeres día de por medio en las casas.
			Loma de Don Santos	Mazamorra con pilón, frijoles, sancocho y arepa preparados por las mujeres de manera permanente en las casas.
			El Buey	Sancocho y frijoles con arepa preparados por las mujeres de manera diaria en las viviendas.
	Abejorral		Morrogordo	Sancocho de gallina preparado por mujeres de cada casa cuando tienen visitas en cada vivienda.
			La Primavera	Frijoles, mazamorra, arepa y sancocho preparados por las mujeres de la vereda diariamente en los hogares.
			La Llanada	Frijoles con garra y arepa preparados por las mujeres diariamente en las viviendas.
Caldas	Aguadas		Bocas	Comida paisa preparado por hombres y mujeres de manera permanente en los hogares.
			Alto Espinal	Frijoles preparados por las mujeres de la casa tres veces a la semana en cada vivienda.
			Estación Aguadas	S.I.
			La María	S.I.
			El Guamo	S.I.
	Pácora		Estación Pácora	Comida paisa preparada por hombres y mujeres de manera permanente en los hogares.
			La Loma – Cerro Grande	No reporta.
			El Rodeo	Yuca, plátano y frijol.
			Alto del Pozo	Comida paisa.
	La Merced		El Tambor	Frijol y carne preparado por las mujeres.
	Filadelfia		La Soledad	Frijol, carne, guarapo, lentejas y arroz preparado por las mujeres.
			La Palma	Queso, panela y café preparado por las mujeres.
			Mediación	Arepa, café, carne y frijol preparado por las mujeres.
			La India	Frijol, arepa y chocolate preparado por las mujeres. Carne, arepa y comida paisa preparados por las mujeres.
	Neira		El Cholo	Carne, arepa y comida paisa preparados por las mujeres.

Depto.	Municipio	Corregimiento	Vereda	Comida típica	
			El Río	Comida regional paisa preparada por las mujeres.	
			Cuba	No reporta.	
			San José	Arepa, café y carne preparados por las mujeres.	
	Manizales	Colombia Km 41		Caldo de corroncho y sancocho preparados por las mujeres.	
	Palestina		Santagueda	Sancocho y frijoles, preparada por las mujeres.	
	Risaralda		Alto de Arauca	Sancocho, frijoles y bandeja paisa preparados por las mujeres de cada casa diariamente en cada vivienda.	
			Montecristo	Sancocho y frijoles preparados por los trabajadores los días viernes en el trapiche.	
	Belalcázar		La Romelia	Frijol, sancocho y en fiestas arroz con pollo preparados por las mujeres para las festividades en las viviendas.	
			Conventos	Pescado preparado por la comunidad día de por medio en las viviendas.	
			La Paloma	Sancocho y frijol preparados por las mujeres.	
			El Bosque	No reporta.	
			San Narciso Bajo	Sancocho y frijoles preparados por las mujeres diariamente en la caseta y en las casas.	
	Risaralda	Marsella		La Miranda	Pescado frito, sancocho y caldo sudado tradicionalmente preparados por las mujeres de esta vereda.
				Beltrán	Pescado preparados por todos en los hogares, para las fiestas y para atender visitas.
Estación Pereira				Sancocho y sudado de pescado preparados por las "señoras con buena sazón" cada ocho días en los hogares.	
Pereira			La Paz	S.I.	

Fuente: Consorcio Marte – HMV, 2017. Fichas veredales y grupos focales.

*SI: Sin Información

Como se evidencia en la tabla anterior, la mayoría de las unidades territoriales tiene una comida típica, solo en seis de ellas no se reportó ninguna lo que corresponde al 8,7% sobre el total de las fichas veredales; estas unidades territoriales son La Cascajala, Cienaguita y San Isidro (Angelópolis), Guamal (Heliconia), La Loma – Cerro Grande (Pácora), Cuba (Neira), Santagueda (Palestina) y El Bosque (Belalcázar).

Para las unidades territoriales del departamento de Antioquia, los platos más representativos son el sancocho, los frijoles, el chicharrón, la arepa, el fiambre, el chorizo, el claro, el guandolo y la mazamorra. Estos son preparados principalmente por las mujeres; sin embargo, en veredas como Camino a la Planta, Versalles y Primavera (Santa Bárbara) y La Pradera (Heliconia), se reportó que son preparados por hombres y mujeres, y en Alto del Corral y La Hondura (Heliconia), San Isidro parte Baja y San Miguelito (Santa Bárbara), por toda la familia.

Para las veredas y corregimientos ubicados en municipios del departamento de Caldas, igualmente se destaca la comida paisa (frijol, arepa, carne y sancocho), preparada principalmente por mujeres; solo en la vereda Estación de Pácora (Pácora), se mencionó que la comida es preparada por hombres y mujeres. La única vereda donde no se reportó ningún plato típico fue en La Loma – Cerro Grande (Pácora) (ver Foto 3.4.5.35 a Foto 3.4.5.38).



Fuente: Somos Colombianos. Disponible en: <http://www.somoscolombianos.com/wp-content/uploads/2012/03/sancocho.jpg>

Foto 3.4.5.35 El Sancocho



Fuente: Colombia.com. Disponible en: https://platosvacios.files.wordpress.com/2015/02/img_7711.jpg

Foto 3.4.5.36 Los Frijoles



Fuente: Flickr. Disponible en: http://farm4.static.flickr.com/3002/2752675411_267e9ac764.jpg

Foto 3.4.5.37 La Mazamorra



Fuente: Platos Vacíos. Disponible en: https://platosvacios.files.wordpress.com/2015/02/img_7711.jpg

Foto 3.4.5.38 La Arepa Paisa

En cuanto a las veredas del municipio de Marsella del departamento de Risaralda, se registró que sus platos típicos son el pescado, el sancocho y el sudado, preparados por las mujeres de las veredas.

La frecuencia de consumo de sus platos típicos varía, pues hubo casos donde se reporta que son preparados diariamente, los fines de semana, un día de por medio, o en fechas especiales. En todo caso, la gastronomía es una de las tradiciones de importancia para los habitantes de la zona en estudio; este aspecto se ha transmitido generacionalmente y hace parte de los momentos en que las familias comparten sus vivencias alrededor de la mesa.

En cuanto a las prácticas de medicina tradicional, en la Tabla 3.4.5.29 se presenta la relación de las unidades territoriales en donde según los líderes comunitarios, se practica la medicina tradicional. Allí se evidencia que en 10 unidades territoriales se reportó la presencia de sobanderos lo que equivale al 14,3% de las áreas de influencia directa del proyecto. Otras prácticas identificadas en algunas veredas, fueron las relacionadas con la medicina alternativa, como rezanderos, curanderos y parteras; mientras que en las veredas de Beltrán y Estación Pereira del municipio de Marsella se destaca el uso de plantas medicinales para los dolores.

Estas prácticas continúan vigentes especialmente en aquellas zonas cuya población es dispersa y presenta dificultades para el acceso a los servicios de salud, también constituyen parte de las creencias culturales respecto a que se puede dar solución a quebrantos físicos como lo hacían los primeros pobladores en tiempos en que no se contaba con el uso de los métodos de medicina moderna en los hospitales o centros de salud, incluso para algunos pobladores estas prácticas representan mayor grado de efectividad que los medicamentos contemporáneos, por toda la tradición implícita en las mismas.

Tabla 3.4.5.29 Prácticas de medicina tradicional en el Área de Influencia Directa - AID.

Depto.	Municipio	Corregimiento	Vereda	Prácticas tradicionales de medicina alternativa.	
Antioquia	Heliconia		La Pradera	Se tiene información de un curandero llamado Eliecer Uribe, sin embargo, no es muy frecuentado por la comunidad.	
	Angelópolis		Promisión	Sobanderos.	
	Amagá	La Clarita			Sobanderos
		Minas			Sobanderos
	Caldas			Piedecuesta	Rezanderos (reza con secretos), chamanismo y bujería.
				Salinas	Sobanderos
				La Maní del Cardal	Hay rezanderos de la familia Hurtado.
	Fredonia	Alto de los Fernández			Sobanderos
				Piedra Verde	Sobanderos
	Santa Bárbara	Versalles			Sobanderos, curanderos y yerbateros.
				Pitayo	Sobanderos
	Abejorral			Morrogordo	Existe un rezandero y sobanderos.
				La Primavera	Componedores.
La Llanada				Sobanderos (el presidente de la JAC).	
Caldas	Pácora		Estación Pácora	Partera.	
			El Rodeo	Hubo parteras.	
Risaralda	Marsella		Beltrán	Bebidas aromáticas para los dolores.	
			Estación Pereira	Bebidas de pronto alivio para dolores, bebidas de sangrinaría para problemas renales, Árbol de la Cruz para el periodo menstrual.	

Fuente: Fichas veredales y grupo focal. Consorcio Marte – HMV, 2016

- Formas de producción que subsisten

Con relación a las formas de producción tradicional se destaca el convite reportado en 49 unidades territoriales (71%), que es una forma de trabajo en comunidad donde se obtiene un beneficio para los miembros del grupo. Seguido se encuentran 18 unidades territoriales (26%) que registraron el empleo del arado para el desarrollo de la actividad de agricultura. En menor proporción las comunidades emplean el trapiche para la caña de azúcar que se realiza en 12 unidades territoriales 17,3%, la producción en campiña en 15 unidades territoriales (21,7%); la mano prestada⁶⁶ en cinco unidades territoriales (7,2%) y el trueque en tres unidades territoriales (4.3%) (Ver Tabla 3.4.5.30).

Cabe anotar que en una misma unidad territorial se realizan a su vez distintas formas de producción, como es el caso de 27 unidades territoriales (39,1%); sin embargo, el convite que es la principal forma de producción tradicional registrada, se reportó de manera exclusiva en 24 unidades territoriales (34,7%) (Ver Tabla 3.4.5.30).

Tabla 3.4.5.30 Formas de producción tradicional que persisten en el AID.

Depto.	Municipio	Corregimiento	Vereda	Formas de producción tradicional
Antioquia	Heliconia		La Pradera	El trapiche y el convite.
		Alto del Corral		El trapiche, el convite y la producción en campiña.
			La Hondura	El convite.
			Guamal	El convite.
	Armenia		Palo Blanco	El convite.
	Angelópolis		Promisión	El arado, el convite y la producción en campiña.
			La Cascajala	El arado y el convite.
			Cienaguita	El trapiche y el convite.
			San Isidro	El arado.
			Santa Rita	Ninguna.
			Santa Bárbara	El convite.
		La Clara	El convite y la producción en campiña.	
		La Estación		El convite.
	Amagá	La Clarita 1		El arado, el convite y la producción en campiña.
			Minas	El arado, El convite y la producción en campiña.
			Nicanor Restrepo	El arado, el convite y la mano prestada.
			Piedecuesta	El convite.
Caldas		Salinas	El arado, el convite y la producción en compañía.	
		La Maní del Cardal	El arado, el convite y la producción en campiña.	
		Sinifaná	El arado, el convite, la producción en campiña y la mano prestada.	
Fredonia		Alto de los	El arado y el convite.	

⁶⁶ La mano prestada es el trabajo de un grupo o de uno de los miembros del grupo en la tierra de uno de ellos, que luego éste retribuirá con trabajo en la tierra de otro.

Depto.	Municipio	Corregimiento	Vereda	Formas de producción tradicional	
			Fernández		
			Piedra Verde	El arado, el convite y la producción en campiña.	
			La Quebra	El arado, el convite y la producción en campiña.	
	Santa Bárbara	Versalles			El convite y la producción en campiña.
				La Arcadia	El arado, el convite y la producción en campiña.
				Pitayo	El convite, la producción en campiña y la mano prestada.
				Quebra del Barro	El convite.
				Ojo de Agua	El convite.
				Tablaza	El convite.
				San Isidro Parte Baja	El convite.
				Palo Coposo	El convite.
				Aguacatal	El convite.
				Los Charcos	El convite.
				Paso de la Palma	El convite.
				San José	El convite.
				Camino a la Planta	El convite.
				San Miguelito	El trapiche y el convite.
				Primavera	El trapiche y el convite.
				Loma de Don Santos	El trapiche y el convite.
				El Buey	El trapiche.
	Abejorral			Morrogordo	El arado, el trapiche, el convite el trueque y la producción en campiña.
La Primavera				El arado, el trapiche, el convite el trueque y la producción en campiña.	
La Llanada				El arado, el trapiche, el convite el trueque, la producción en campiña y la mano prestada.	
Caldas	Aguadas		Bocas	Ninguna.	
			Alto Espinal	El convite.	
			Estación Aguadas	S.I.	
			La María	S.I.	
	Pácora			El Guamo	S.I.
				Estación Pácora	El convite.
				La Loma – Cerro Grande	El arado, el trapiche y el convite.
				El Rodeo	El arado.
				Alto del Pozo	El trapiche y el convite.
	La Merced			Estación Salamina	S.I.
				El Tambor	Ninguna.
	Filadelfia			La Soledad	El trapiche y la producción en campiña.
				La Palma	Ninguna.
				Mediación	El trapiche.

Depto.	Municipio	Corregimiento	Vereda	Formas de producción tradicional	
	Neira		La India	El trapiche y la producción en campiña.	
			El Cholo	La producción en campiña.	
			El Río	El trapiche y la producción en campiña.	
			Cuba	El convite	
				San José	La producción en campiña.
	Manizales	Colombia km 41			El trapiche.
	Palestina		Santagueda		Ninguna
	Risaralda		Alto de Arauca		El convite.
			Montecristo		El convite.
	Belalcázar		La Romelia		El convite.
			Conventos		Ninguna.
			La Paloma		Ninguna.
			El Bosque		El convite
				San Narciso Bajo	El convite.
Risaralda	Marsella		La Miranda	La minga.	
			Beltrán	El convite.	
			Estación Pereira	Ninguna.	
	Risaralda			La Paz	S.I.

Fuente: Fichas veredales. Consorcio Marte – HMV, 2016.

Tal como se registra anteriormente, en un bajo porcentaje (11,5% correspondiente a ocho unidades territoriales) se registra que no se emplea ningún tipo de forma de producción tradicional, a saber: Santa Rita (Angelópolis), Bocas (Aguadas), El Tambor (La Merced), La Palma (Filadelfia), Conventos y la Paloma (Belalcázar) y Estación Pereira (Marsella). Por ello, se reconoce que en las unidades territoriales del área de influencia del proyecto, en general se mantiene el uso de formas de producción tradicional.

- Festividades

Dentro de las principales festividades celebradas por las comunidades en estudio, se encuentra la Fiesta del Campesino que es celebrada en el mes de junio, registrada en un total de nueve unidades territoriales, cinco ubicadas en municipios del departamento de Antioquia y cuatro en municipios del departamento de Caldas, estas son: La Pradera, Alto del Corral y La Hondura (Heliconia), Palo Blanco (Armenia), Camino a la Planta (Santa Bárbara), Colombia km 41 (Manizales), Montecristo (Risaralda), La Romelia y San Narciso (Belalcázar). En estas fiestas, en general, se organizan bailes, bingos y actividades culturales y se prepara comida (ver Tabla 3.4.5.31).

También se organizan las fiestas de navidad, que son las más representativas en las veredas y corregimientos en estudio (en 31 unidades territoriales fue registrada); para estas festividades, según lo reportado por los líderes comunitarios, en general se organizan novenas y bailes, se prepara comida y se entregan regalos, financiados por las mismas comunidades.

Otras fiestas con menos representatividad en las unidades territoriales ubicadas en municipios del departamento de Antioquia son, entre otras:

- El día de la Antioqueñidad celebrada en la vereda Aguacatal (Santa Bárbara) y en La Estación (Angelópolis) en el mes de agosto, fiesta que se celebra mediante la organización de comparsas, bailes, comida y actividades artísticas que representan la cultura antioqueña.
- En el corregimiento La Clarita 1 se celebran las fiestas de San Isidro y las fiestas del Carbón y en Minas, la fiesta de San Francisco (Amagá).
- En Sinifaná (Caldas) se celebra el día de la Virgen del Carmen.
- En Versalles el día del Chicharrón y en Quiebra del Barro las fiestas de San Roque (Santa Bárbara), entre otras.

En la vereda la Cascajala (Angelópolis) no se registró celebración de eventos (fiestas, celebraciones, ferias, trabajo comunitario) de manera sistemática establecidas en su comunidad, las mismas se llevan a cabo cuando se requiere hacer un evento social para recoger fondos para la JAC o cuando se presentan necesidades por parte de algún habitante de la vereda.

En total en 16 unidades territoriales (23,1%) no se identificó la celebración de alguno de los eventos, situación que puede deberse a la falta de cohesión al interior de las mismas o la dificultad para gestionar recursos que sirvan para financiar este tipo de actividades a nivel comunitario (ver Tabla 3.4.5.31).

En las unidades territoriales de municipios del departamento de Caldas, otras de las fiestas mencionadas son el día de la madre en el mes de mayo en la vereda Alto de Arauca (Risaralda) y las fiestas de la Virgen en la Paloma (Belalcázar); las demás celebraciones en algunas de las veredas son las ya registradas anteriormente para el departamento de Antioquia como son el día del Campesino y las fiestas de fin de año.

Para las veredas pertenecientes al municipio de Marsella en Risaralda, además de las fiestas navideñas y del día de la madre, en la vereda Beltrán se realizan las fiestas del canotaje en el mes de diciembre y en la Estación Pereira el día del amor y la amistad, que incluye una reunión en discoteca, venta de comida, bingos y rifas (ver Tabla 3.4.5.31).

Tabla 3.4.5.31 Festividades realizadas en Área de Influencia Directa del Proyecto.

Depto.	Municipio	Corregimiento	Vereda	Fiestas – Ferias – Festivales	Observaciones
Antioquia	Heliconia		La Pradera	Se celebra la Fiesta del Campesino en el mes de junio, en la cual se organizan comidas y bailes. También navidad en el mes de diciembre donde se realiza parranda y comida.	La fiesta del Campesino es financiada por particulares.
		Alto del Corral		Se celebra el día del Campesino en el mes de junio, el día de los niños en octubre y el día de la madre y del padre en los meses de mayo y junio.	El día del Campesino se organiza bailes y se prepara comida. En octubre se disfrazan los niños y se hace la entrega de dulces para lo cual se realiza una colecta entre todos; para celebrar el día del padre y la madre se reparten regalos al interior de cada familia.
			La Hondura	Se celebra el día del Campesino en noviembre y navidad.	Para el día del Campesino se prepara comida, se organizan bailes y partidos de fútbol, lo cual es promovido por la JAC y por la Alcaldía municipal. En navidad se hace una alborada e integración mediante regalos, actividad promovida por la JAC en la que participan en general la comunidad de la vereda.
			Guamal	No se identifican.	No se identifican.
	Armenia		Palo Blanco	Se celebra el día del Campesino en junio y navidad.	Para el día del Campesino se organizan bailes, rifas y bingo y se prepara comida, lo cual se realiza en el casco urbano del municipio con la participación de todas las veredas. En diciembre se prepara comida, se organizan bailes y se entregan regalos, para lo cual se reúne con toda la comunidad el dinero para hacerlo.
	Angelópolis		Promisión	Las fiestas de navidad en el mes de diciembre.	Se organizan las novenas, se prepara comida y se organizan bailes. Participa la comunidad en general en cada uno de sus hogares.
			La Cascajala	Se organizan fiestas comunitarias cuando existe	Se organizan bailes, rifas y bingos y se preparan comidas. Estas fiestas se realizan con el

Depto.	Municipio	Corregimiento	Vereda	Fiestas – Ferias – Festivales	Observaciones	
				la necesidad de hacerlo.	propósito de recoger fondos para la JAC o para algún miembro de la vereda que lo necesita.	
			Cienaguita	Se celebran las fiestas de navidad.	Se prepara comida, bebida, se hacen disfraces, convite y música, actividad en la cual participa toda la comunidad y así mismo es financiada por la misma.	
			San Isidro	Se celebran las fiestas de navidad	Comidas decembrinas; novenas alrededor del pesebre. Regalos para los niños	
			Santa Rita	Se celebran las fiestas de navidad.	Se prepara comida, se organizan bailes y concursos. Las fiestas son financiadas por la Alcaldía municipal y se realizan en el casco urbano.	
			Santa Bárbara	Se celebran las fiestas de navidad.	Se realizan las novenas, se prepara comida y se organizan bailes por parte de la comunidad en general.	
			La Clara	Se celebran las fiestas de navidad y se realiza integración de los socios de la truchera en el mes de diciembre.	En navidad se organizan novenas y bailes y se prepara comida en cada uno de los hogares. Los miembros de la asociación de la truchera organizan la celebración mediante comida, bebida y música.	
		La Estación		Se celebra el día de la Antioqueñidad en el mes de agosto y las fiestas de navidad.	El día de la Antioqueñidad se organiza bailes, comida bebida y se realizan representaciones artísticas. Cada familia prepara comida, bebida y escuchan música.	
	Amagá	La Clarita 1		Se celebran las Fiestas de San Isidro en los meses de agosto y octubre, y las Fiestas del Carbón en el mes de diciembre.	Para las fiestas de San Isidro se organiza un bazar, comidas y fondas, gestionados por la iglesia. Para las fiestas del Carbón se organiza un reinado con música, juegos, disfraces, lo cual es gestionado por la comunidad y la Alcaldía.	
		Minas		Se celebra la fiesta de San Francisco de Sales en el mes de febrero y la de San Isidro en agosto.	Para la fiesta de San Francisco se realizan ventas y se organizan novenas; en la Fiesta de San Isidro se realizan procesiones. Ambas fiestas con gestionadas por la comunidad.	
			Nicanor Restrepo		No se identifican.	No se identifican.
			Piedecuesta		Convites	Se organiza trabajo comunitario con la JAC

Depto.	Municipio	Corregimiento	Vereda	Fiestas – Ferias – Festivales	Observaciones
					según las necesidades de la comunidad.
	Caldas		Salinas	Se realizan romerías en fechas no específicas.	Se organizan actos culturales y ventas. Estas actividades ya poco se realizan.
			La Maní del Cardal	No se identifican.	No se identifican.
			Sinifaná	Se celebra el día de la Virgen del Carmen el día 16 de julio.	Se realizan novenas y misas, auto gestionados por los feligreses.
	Fredonia		Alto de los Fernández	Se realizan juegos comunitarios en el mes de agosto.	Se organiza la práctica de deportes por parte de la comunidad en la que también participan comunidades vecinas. Es auto gestionado por la comunidad.
			Piedra Verde	No se identifican.	No se identifican.
			La Quebra	No se identifican.	No se identifican.
	Santa Bárbara	Versalles		Se celebra la Fiesta del Chicharrón en el mes de enero y las fiestas de la Virgen del Carmen y San Roque.	En la fiesta del Chicharrón se vende fritanga y se escucha música, esto es auto gestionado por la comunidad. En las fiestas religiosas se realizan misas y peregrinación por parte de la comunidad y de la parroquia.
			La Arcadia	Se realiza una navidad comunitaria en diciembre.	fiesta de regalos auto gestionado, ayuda de la alcaldía ni empresas de la zona
		Pitayo	No se identifican.	No se identifican.	
		Quebra del Barro	Se celebran las Fiestas de San Roque en el mes de agosto.	Se organizan misas, oraciones y bailes por parte de la misma comunidad.	
		Ojo de Agua	Se celebran las Fiestas de María Auxiliadora en el mes de mayo.	Se realiza peregrinaje y novenas y se celebra con pólvora, esto es organizado por la comunidad y por el grupo de oración.	
		Tablaza	Semana Santa y navidad.	Se hacen oraciones en Semana santa y en navidad misas, fiestas y baile, ambas actividades con recursos propios de la comunidad.	
		San Isidro Parte Baja	Semana Santa, navidad y fiestas de fin de año.	Se hacen oraciones en Semana santa y en navidad misas, fiestas y baile, ambas actividades con recursos propios de la comunidad.	
		Palo Coposo	Se celebran las fiestas de la	Se organizan rosarios y misas. Esta Fiesta se	

Depto.	Municipio	Corregimiento	Vereda	Fiestas – Ferias – Festivales	Observaciones
				Virgen de la Dolorosa en el mes de septiembre.	celebra hace más de 95 años y es financiada por la comunidad.
			Aguacatal	Se celebra la Fiesta de la Antioqueñidad en el mes de agosto.	Se organizan compasas y fiestas por parte de la comunidad, de la Alcaldía municipal y de fundaciones.
			Los Charcos	Se celebran las Fiestas de la Rosa Mística el día 13 de cada mes, siendo el mes de julio el más especial.	Se realiza una misa, se hacen y se hacen oraciones; es organizado y financiado por la misma comunidad.
			Paso de la Palma	No se identifican.	No se identifican.
			San José	Se celebran las Fiestas de San José el 19 de marzo.	Se realizan oraciones y peregrinaje, lo cual es organizado por la comunidad.
			Camino a la Planta	Se celebra la Fiesta del Campesino en el mes de mayo y las fiestas navideñas.	En la Fiesta del Campesino se preparan comidas y bailes, esta actividad es organizada por particulares. En navidad se hace “parranda”, se organizan bailes y se prepara comida, por parte de las familias.
			San Miguelito	Se celebran las fiestas navideñas.	Se hacen oraciones y novenas con los niños organizadas por la comunidad y a veces por la Alcaldía municipal.
			Primavera	Se celebra la Semana Santa y la navidad comunitaria.	En Semana Santa se reza y en navidad se organizan novenas, fiestas, regalos a los niños, todo financiado por la comunidad.
			Loma de Don Santos	Se celebra la Semana Santa y la navidad comunitaria.	En Semana Santa se reza y se realizan peregrinajes. En diciembre se organizan novenas y fiestas y se entregan regalos a los niños. Las actividades son organizadas por la comunidad.
			El Buey	Se celebra la Fiesta de la Virgen del Carmen en los meses de junio y julio y actividades decembrinas.	En la Fiesta de la Virgen del Carmen se venden dulces, en navidad se prepara natilla, buñuelos y se organizan novenas.
	Abejorral		Morrogordo	Se celebran las Fiestas navideñas.	Se organizan novenas; se esconde al niño Dios y se reparten regalos. Sin embargo, esta fiesta ya poco se celebra por la presencia baja de niños

Depto.	Municipio	Corregimiento	Vereda	Fiestas – Ferias – Festivales	Observaciones	
					en la vereda. El dinero que se requiere se reúne entre toda la comunidad.	
			La Primavera	Se realizan convites para mantenimiento de la vía y acueducto.	Se prepara comida y se realiza un trabajo de restauración autogestionado por la comunidad.	
			La Llanada	Se celebra el día del niño y la navidad.	El día de los niños se hace entrega de dulces, en navidad se prepara natilla y buñuelos y se organizan novenas. Esto se organiza en familia.	
Caldas	Aguadas		Bocas	Se celebra la navidad para los niños.	En estas fechas se reparten regalos, se organizan novenas y se prepara natilla, actividades gestionadas por la comunidad.	
			Alto Espinal	Se realiza trabajo comunitario para arreglo de vías cuando es necesario.	Se organizan bingos bailables y bazares por parte de toda la comunidad.	
			Estación Aguadas	S.I.	S.I.	
			La María	S.I.	S.I.	
			El Guamo	S.I.	S.I.	
	Pácora			Estación Pácora	Se organizan las fiestas de fin de año.	Se realizan bailes y marranada por parte de la comunidad.
				La Loma – Cerro Grande	Se celebran las Fiestas de diciembre y la Semana Santa.	Se realiza entrega de regalos y se organizan las novenas.
				El Rodeo	No se identifican.	
				Estación Salamina	S.I.	S.I.
	La Merced			El Tambor	No se identifican.	
	Filadelfia			La Soledad	No se identifican.	
				La Palma	Se celebran las Fiestas de Navidad.	Los vecinos cercanos hacen una celebración conjunta.
				Mediación	No se identifican.	
La India				No se identifican.		
Neira			El Cholo	No se identifican.		
			El Río	se realiza la compra de juguetes para la entrega en navidad a los niños de la		

Depto.	Municipio	Corregimiento	Vereda	Fiestas – Ferias – Festivales	Observaciones
				vereda	
			Cuba	No se identifican.	
			San José	No se identifican.	
	Manizales	Colombia km 41		Se celebra la Fiesta del Campesino, juegos Inter corregimientos y actividades de la Casa de la Cultura.	No se especifican fechas.
	Palestina		Santagueda	No se identifican.	No se identifican.
	Risaralda		Alto de Arauca	Se celebra el día de la madre en el mes de mayo y las fiestas navideñas.	El día de la madre se realiza juegos, concursos y actividades culturales. En diciembre la novena navideña y se entregan regalos para los niños. Para estas actividades se recolectan recursos en toda la vereda.
			Montecristo	Se celebra el día del campesino en el mes de noviembre y las fiestas de navidad.	El día del Campesino se organiza juegos, concursos y actividades culturales por parte de la Alcaldía municipal. En navidad se organizan las novenas y se entregan regalos a los niños, para lo cual se solicita la colaboración de los habitantes de la vereda.
	Belalcázar		La Romelia	Se celebra el día del campo p la fiesta del campesino el día 10 de julio.	Se realizan actividades de recreación, deporte e integración. Se preparan empanadas. En otras épocas el párroco se quedaba una semana y hacía actividades con los jóvenes.
			Conventos	Se celebran las fiestas navideñas.	Se realizan asados.
			La Paloma	Se celebran las Fiestas de la Virgen y las fiestas navideñas.	En navidad se prepara natilla y se hacen asados. Se organiza por parte de las familias y la JAC.
			El Bosque	No se identifican.	
			San Narciso	Se celebra la navidad comunitaria y la Fiesta del Campesino.	En navidad se organiza un festival, y se prepara natilla, buñuelos y empanadas. Para la fiesta del Campesino se organiza una carroza alegórica y se prepara comida.
Risaralda	Marsella		La Miranda	Se realiza la navidad	Se realizan reuniones con la JAC.

Depto.	Municipio	Corregimiento	Vereda	Fiestas – Ferias – Festivales	Observaciones
				Comunitaria.	
			Beltrán	Se realizan fiestas del canotaje en el mes de diciembre.	Se organizan carreras de botes y venta de comida.
			Estación Pereira	Se realiza la Fiesta del amor y amistad, el día de la madre y las fiestas navideñas.	En amor y amistad se hace una reunión en la discoteca, se vende comida y se organiza un bingo bailable y rifas. El día de la madre se organiza un asado con rellena y se prepara natilla.
	Risaralda		La Paz	S.I.	S.I.

Fuente: Fichas veredales y grupos focales. Consorcio Marte - HMV, 2016.

*SI: Sin Información

En conclusión, las distintas expresiones culturales que prevalecen en las unidades territoriales del Proyecto, tales como la música, las artesanías, la gastronomía, la medicina tradicional y las fiestas, entre otras, se constituyen en aspectos importantes que hacen parte de la identidad de los habitantes. Estas prácticas culturales no se verán afectas por el Proyecto, pues se interfiere en la idiosincrasia, máxime cuando la población vinculada en las labores de la obra será de la región, es decir, conserva las mismas costumbres y tradiciones. Culturalmente, son comunidades permeadas por incursión de población foránea en busca de nuevas oportunidades en proyectos que han cruzado por sus territorios.

Es importante resaltar que las similitudes en términos de aspectos culturales predominantes que se presentan a lo largo del proyecto Medellín – La Virginia son consistentes en los tres departamentos que cruza el Proyecto; los departamentos de Antioquia, Caldas y Risaralda, conservan valores consistentes de lo que se podría denominar como cultura antioqueña, la cual, para la zona respondería a los procesos de colonización antioqueña. Estos rasgos culturales en la región conserva características que incluyen la gastronomía, la religiosidad y los medios de producción, frente a este último se destaca el paisaje cultural cafetero, el cual determina no solo un aspecto estético visual sino una relación de arraigo con el territorio y de los medios de producción.

Empero, es necesario hacer visible que dentro del panorama de la cultura paisa que extiende por el trazado de la línea del Proyecto Medellín – La Virginia, hay particularidades dentro del territorio que se salen de esta generalidad de las representaciones y prácticas sociales que son meramente mestizas y blancas, que en muchas ocasiones son herencias culturales de los colonos españoles. En el territorio se identifican unidades territoriales con presencia de población indígena, esto se hace visible con el resguardo de la vereda La Miranda en el municipio de Marsella (departamento de Risaralda), una solicitud de resguardo en la vereda Cuba en el municipio de Neira (departamento de Caldas) y una parcialidad en la vereda La Soledad en el municipio de Filadelfia (departamento de Caldas); estas comunidades indígenas suponen unas tradiciones autóctonas que se transmiten de generación en generación, contrastando con una sociedad occidentalizada y campesina que los rodea.

➤ Usos y manejo del entorno

Las comunidades del área de influencia directa del proyecto Medellín-La Virginia tienen una estrecha relación con los recursos del entorno, haciendo uso de ellos para la satisfacción de necesidades básicas, comercializando o garantizando su conservación en especial con aquellos de origen ambiental, por tanto se evidencia presión sobre los recursos naturales. Durante el diligenciamiento de las fichas veredales las comunidades hicieron referencia a una serie de recursos con los que tienen relación tales como agua, bosques, suelo y minerales, con una importante presencia en las unidades territoriales de los municipios de Angelópolis y Amaga. La Tabla 3.4.5.32, permite ver esta relación.

El recurso agua es utilizado en el 94,2% de las unidades territoriales para consumo doméstico, actividades agrícolas y pecuarias, este recurso es abastecido principalmente de los acueductos veredales, municipales o multiveredales que surten a las áreas de influencia o tomado de manera directa de las fuentes hídricas como nacimientos, ríos o quebradas presentes en la zona.

En cuanto al recurso suelo su uso fundamental es el desarrollo de la agricultura y la ganadería, cuya producción es utilizada para autoconsumo y comercialización a nivel local y regional, caso particular el Corregimiento Colombia Km 41 donde la comercialización se realiza en un 50% a nivel nacional.

Los minerales como el carbón, material de cantera y material para construcción como piedra caliza cuyo fin es la comercialización, son explotados en las siguientes veredas: San Isidro, La Clara y Corregimiento La Estación (Angelópolis), Corregimiento Minas y La Clarita (Amagá), vereda Sinifaná (Caldas), vereda Piedra Verde (Fredonia) y vereda San José (Neira); la extracción del material carbonífero se realiza tanto de forma artesanal en pequeñas minas presentes en diversos puntos de las veredas, como de manera tecnificada especialmente en las veredas del municipio de Amagá; en otros casos se realiza de manera ilegal. Así mismo, la extracción de material de cantera y de construcción se realiza de manera artesanal, salvo en las veredas San Isidro y Sinifaná, cuyo trabajo es realizado por Mejisulfatos y Conalfaltos respectivamente, quienes utilizan maquinaria pesada y tecnificación en el proceso; los minerales fueron relacionados en el 24,6% de las áreas de influencia.

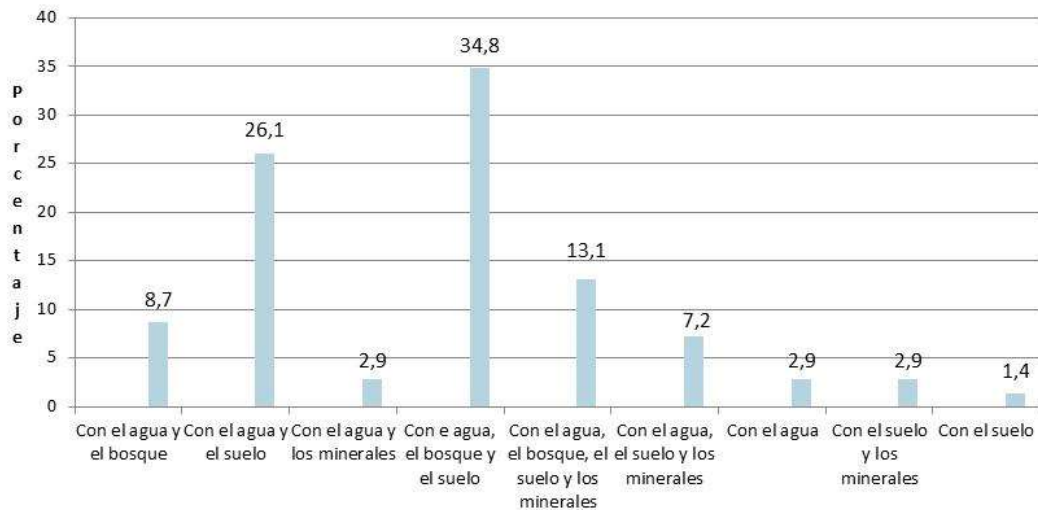
Los bosques presentes en el 59,4% del total de las áreas de influencia, son usados para la extracción de material maderable de forma artesanal utilizado para la construcción de viviendas, infraestructura para actividades pecuarias y leña para la fabricación de alimentos; no obstante, actualmente las comunidades han asumido mayor conciencia sobre la preservación ambiental y evitan la tala de los bosques con el propósito de garantizar su preservación.

De las 69 encuestas veredales, en nueve de ellas (13,0%) los recursos bosques y suelo son usados en un 100% para el autoconsumo, por lo que no realizan ningún proceso de comercialización con los mismos, estas veredas son Morrogordo y la Primavera (Abejorral) en el departamento de Antioquia, Bocas (Aguadas), Estación Pácora, La Loma y Cerro Grande y El Rodeo (Pácora) en el departamento de Caldas y las veredas Beltrán y Estación Pereira (Marsella) en el departamento de Risaralda (ver Tabla 3.4.5.32).

En 45 de las unidades territoriales que hacen parte del área de influencia (65%), la comercialización local oscila entre el 50% y 90%, esto es principalmente de aquellos productos provenientes del recurso suelo y minerales como café, frutales, ganado, carbón y materiales para la construcción. Este destino de comercialización cuenta con una mayor representatividad, superior al 90% en las veredas Santa Bárbara y La Estación (Angelópolis), Pitayó, Ojo de Agua y Los Charcos (Santa Bárbara). Nueve unidades territoriales (13,0%) reportaron que los recursos obtenidos del suelo como cultivos, ganadería y minerales como carbón, material de cantera y construcción son comercializados a nivel regional, a municipios vecinos o las

ciudades capitales, estas áreas son vereda Cienaguita, Vereda Santa Rita (Angelópolis), corregimiento Alto del Corral y vereda La Hondura (Heliconia), vereda La Mediación (Filadelfia), vereda San José (Neira), corregimiento Colombia Km 41; este último fue la única área de influencia que reportó la comercialización de productos del recurso suelo, específicamente la ganadería a nivel nacional.

En la Figura 3.4.5.25 muestra uso de los recursos disponibles en el AID y su distribución relacionada con el uso. Si bien los recursos que son identificados son el agua, el bosque, el suelo y los minerales, no todos son aprovechados simultáneamente. En este sentido se identifica que las unidades territoriales, el 34,8% respectivamente, priorizan el aprovechamiento de recursos como el agua, el bosque y el suelo. Seguido de esto, el 26,1% de las unidades territoriales dan uso prioritario al agua y al suelo y solo el 13,1% de las unidades territoriales aprovechan todos los recursos descritos.



Fuente: Fichas veredales y grupos focales, Consorcio Marte – HMV, 2016.

Figura 3.4.5.25 Predominancia del uso de los recursos en el AID

En la Tabla 3.4.5.32 se nombran los recursos con los que se relaciona la población de cada unidad territorial, así como el porcentaje en que se presenta su destino (autoconsumo, comercialización local, comercialización regional y/o comercialización nacional), información que se grafica en la Figura 3.4.5.26.

Tabla 3.4.5.32 Recursos con los que se relaciona y el uso por la comunidad del Área de Influencia Directa - AID y destino.

Dpto.	Municipio	Corregimiento	Vereda	Recursos con los que se relaciona la comunidad	Autoconsumo (%)	Comercialización local (%)	Comercialización regional (%)	Comercialización nacional (%)
Antioquia	Heliconia		La Pradera	Con el agua, el bosque y el suelo.	40	60	0	0
		Alto del Corral		Con el agua, el bosque y el suelo.	25	50	25	0
			La Hondura	Con el agua, el bosque y el suelo.	20	50	25	0
			Guamal	Con el agua, el bosque y el suelo.	20	50	25	0
	Armenia		Palo Blanco	Con el agua, el bosque y el suelo.	20	80	0	0
	Angelópolis		Promisión	Con el agua, el bosque y el suelo.	30	70	0	0
			La Cascajala	Con el agua, el bosque, el suelo y los minerales.	20	80	0	0
			Cienaguita	Con el agua, el bosque y el suelo.	50	45	5	0
			San Isidro	Con el agua, el bosque, el suelo y los minerales.	50	50	0	0
			Santa Rita	Con el agua, el bosque, el suelo y los minerales.	10	0	90	0
			Santa Bárbara	Con el agua, el bosque, el suelo y los minerales.	10	90	0	0
			La Clara	Con el agua, el bosque, el suelo y los minerales.	10	80	10	0
			La Estación	Con el agua, el bosque, el suelo y los minerales.	10	90	0	0
	Amagá	La Clarita 1		Con el agua, el suelo y los minerales.	50	50	0	0
		Minas		Con el agua y los minerales.	20	80	0	0
			Nicanor Restrepo	Con el agua, el bosque y el suelo.	30	70	0	0
			Piedecuesta	Con el agua, el suelo y los minerales.	100	0	0	0
Caldas		Salinas	Con el agua.	70	30	0	0	
		La Maní del Cardal	Con el agua, el bosque y el suelo.	70	30	0	0	
		Sinifaná	Con el agua, el bosque, el suelo y los	50	50	0	0	

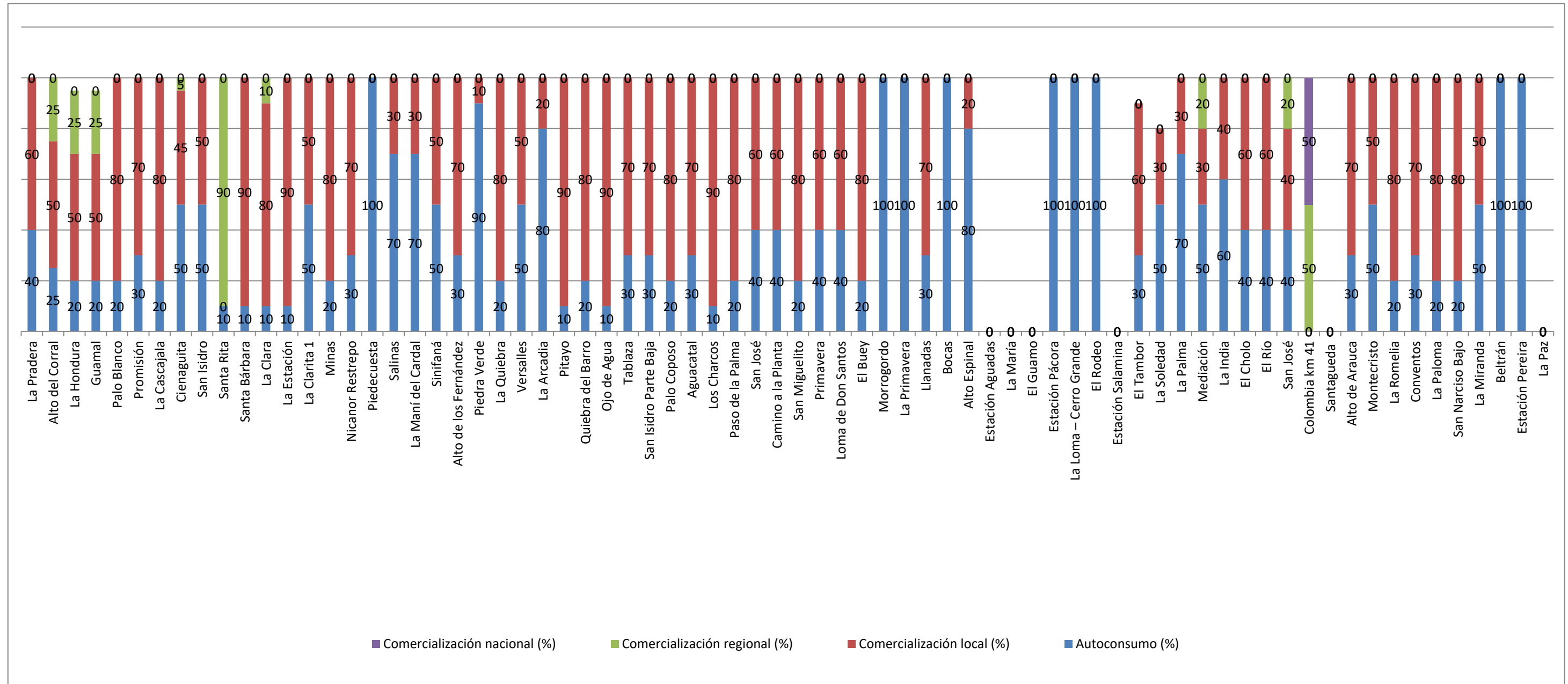
Dpto.	Municipio	Corregimiento	Vereda	Recursos con los que se relaciona la comunidad	Autoconsumo (%)	Comercialización local (%)	Comercialización regional (%)	Comercialización nacional (%)
Caldas	Fredonia			minerales.				
			Alto de los Fernández	Con el agua y el bosque.	30	70	0	0
			Piedra Verde	Con el agua, el bosque, el suelo y los minerales.	90	10	0	0
	Santa Bárbara	Versalles	La Quiebra	Con el agua y el bosque.	20	80	0	0
				Con el agua, el bosque y el suelo.	50	50	0	0
			La Arcadia	Con el agua.	80	20	0	0
			Pitayo	Con el agua, el bosque y el suelo.	10	90	0	0
			Quiebra del Barro	Con el agua y el suelo.	20	80	0	0
			Ojo de Agua	Con el agua y el suelo.	10	90	0	0
			La Tablaza	Con el agua y el suelo.	30	70	0	0
			San Isidro Parte Baja	Con el agua y el suelo.	30	70	0	0
			Palo Coposo	Con el agua y el suelo.	20	80	0	0
			Aguacatal	Con el agua y el suelo.	30	70	0	0
			Los Charcos	Con el agua y el suelo.	10	90	0	0
			Paso de la Palma	Con el agua y el suelo.	20	80	0	0
			San José	Con el agua y el suelo.	40	60	0	0
			Camino a la Planta	Con el agua, el bosque y el suelo.	40	60	0	0
			San Miguelito	Con el agua y el suelo.	20	80	0	0
			Primavera	Con el agua, el suelo y los minerales.	40	60	0	0
			Loma de Don Santos	Con el agua y el suelo.	40	60	0	0
Abejorral		El Buey	Con el agua, el bosque y el suelo.	20	80	0	0	
		Morrogordo	Con el agua, el bosque y el suelo.	100	0	0	0	
		La Primavera	Con el agua, el bosque y el suelo.	100	0	0	0	
		La Llanada	Con el agua, el bosque y el suelo.	30	70	0	0	
Aguadas			Bocas	Con el agua, el suelo y los minerales.	100	0	0	0

Dpto.	Municipio	Corregimiento	Vereda	Recursos con los que se relaciona la comunidad	Autoconsumo (%)	Comercialización local (%)	Comercialización regional (%)	Comercialización nacional (%)	
			Alto Espinal	Con el agua y el bosque.	80	20	0	0	
			Estación Aguadas	S.I.	S.I.	S.I.	S.I.	S.I.	
			La María	S.I.	S.I.	S.I.	S.I.	S.I.	
			El Guamo	S.I.	S.I.	S.I.	S.I.	S.I.	
	Pácora			Estación Pácora	Con el agua y los minerales.	100	0	0	0
				La Loma – Cerro Grande	Con el agua, el bosque y el suelo.	100	0	0	0
				El Rodeo	Con el agua, el bosque y el suelo.	100	0	0	0
				Estación Salamina	S.I.	S.I.	S.I.	S.I.	S.I.
	La Merced			El Tambor	Con el agua y el suelo.	30	60	0	0
	Filadelfia			La Soledad	Con el agua, el bosque y el suelo.	50	30	0	0
				La Palma	Con el agua y el suelo.	70	30	0	0
				Mediación	Con el agua y el suelo.	50	30	20	0
				La India	Con el agua y el suelo.	60	40	0	0
	Neira			El Cholo	Con el suelo y los minerales.	40	60	0	0
				El Río	Con el agua y el suelo.	40	60	0	0
				Cuba	Con el agua y el suelo	20	80	0	0
				San José	Con el suelo.	40	40	20	0
	Manizales	Colombia km 41			Con el suelo y los minerales.	0	0	50	50
	Palestina			Santagueda	Con el agua y el suelo	30	70	0	0
	Risaralda			Alto de Arauca	Con el agua, el bosque y el suelo.	30	70	0	0
Montecristo				Con el agua, el bosque y el suelo.	50	50	0	0	
Belalcázar			La Romelia	Con el agua, el bosque y el suelo.	20	80	0	0	
			Conventos	Con el agua, el bosque y el suelo.	30	70	0	0	
			La Paloma	Con el agua y el bosque.	20	80	0	0	
			El Bosque	Con el agua, el suelo y minerales.	60	40	0	0	

Dpto.	Municipio	Corregimiento	Vereda	Recursos con los que se relaciona la comunidad	Autoconsumo (%)	Comercialización local (%)	Comercialización regional (%)	Comercialización nacional (%)
			San Narciso Bajo	Con el agua y el bosque.	20	80	0	0
Risaralda	Marsella		La Miranda	Con el agua, el bosque y el suelo.	50	50	0	0
			Beltrán	Con el agua y el bosque.	100	0	0	0
			Estación Pereira	Con el agua, el bosque, el suelo y los minerales.	100	0	0	0
			La Paz	S.I.	S.I.	S.I.	S.I.	S.I.
	Risaralda							

Fuente: Ficha veredal y grupos focales- Consorcio Marte – HMV, 2016.

*SI: Sin Información



Fuente: Encuestas Veredales y grupos focales, Consorcio MARTE- HMV

Figura 3.4.5.26 Uso de los recursos en el AID

Para finalizar, en la Tabla 3.4.5.33 se presenta la relación de las especies tanto de fauna como agroforestales que se encuentran en las veredas del AID, así como la identificación de áreas de importancia como reservas de la sociedad civil, zonas de humedales o nacimientos de agua y áreas de interés ambiental. Lo anterior, teniendo en cuenta que los seres humanos hacen parte de los ecosistemas, por lo que se debe considerar la relación que las comunidades establecen con los demás elementos.

Con relación a las especies de fauna silvestre registradas, los líderes comunitarios identifican una variedad importante de aves y mamíferos, y en menor proporción de reptiles. Dentro de las aves se identifica los siguientes: turpial, guacharaca, gulungo, loro, mirlo, tucán, búho, barranquero, azulejo, pavo, pato, colibrí, mochilero y toche; dentro de los mamíferos se encuentran el oso hormiguero, oso perezoso, ardillas, conejo de monte, conejo negro, gurre o armadillo, perro de monte, guagua, zarigüeya, chigüiro, erizo, murciélago, nutria, guatín, puerco espín, comadreja, rata de agua; felinos como el puma y el tigrillo, cusumbo, chuchas, zorro y yegua de monte; y dentro de los reptiles, están las serpientes, tortugas e iguanas.

En términos generales y según lo referido por los líderes comunitarios las especies de fauna son protegidas, de manera que no se practica la caza; en las únicas veredas que se manifestó que algunas de las especies existentes de cazan son Estación de Pácora (Pácora), donde refirieron que su destino es para consumo o para controlar la muerte de gallinas, en Beltrán (Marsella) donde señalaron que consumen la tortuga y en Estación Pereira (Marsella) donde indicaron que algunos de las especies existentes también son consumidas.

Respecto a las especies agroforestales identificadas se encuentran las siguientes: pino, eucalipto, nogal, sauce, arrayán, guayacán, mangos, naranjos, limón, mandarina, aguacate, guayabos, matarratón, tulipán, limoncillo, cedro, balso, pino ciprés, uvito, drago, yarumo, guerre, karate, piñón de oreja, guadua, sietecuecos, ceiba, manzanillo, caña brava, guayabo, cultivos de café, plátano, yuca, zapote y bosque nativo. De estas especies, se reportó en general su autoconsumo, y en algunas unidades territoriales su comercialización, por ejemplo, en Promisión, Cienagueta y La Clara de Angelópolis.

Como reservas de la sociedad civil, en tres unidades territoriales fueron reportadas por las comunidades: una zona de amortiguación en la parte alta del corregimiento La Estación (Angelópolis), un bosque protegido denominado La Culebrilla en la vereda La Quebra (Fredonia) y el predio llamado El Hato Grande en la vereda Salinas (Caldas). Cabe aclarar que estas áreas nombradas, se encuentran por fuera del área físico-biótica, por tanto no se encuentran descritas en dicho componente.

En cuanto a zonas de humedales o nacimientos de agua, de las unidades territoriales, en 42 de ellas (60,8%) se identificaron nacimientos. Por último, como sitios de interés ambiental se registraron en algunas unidades territoriales terrenos con inestabilidad geológica como lo es en Cienagueta (Angelópolis), Salinas (Caldas), Piedra Verde y La Quebra (Fredonia), la Arcadia (Santa Bárbara), Morrogordo y La Primavera (Abejorral) y en Beltrán (Marsella) (ver Tabla 3.4.5.33).

Tabla 3.4.5.33 Especies identificadas y áreas de importancia en el Área de Influencia Directa- AID.

Dpto.	Municipio	Corregimiento	Vereda	Especies de fauna silvestre	Especies agroforestales que se encuentran en el territorio	Reserva de la sociedad civil	Zonas de humedales o nacimientos de agua	Áreas de interés ambiental	
Antioquia	Heliconia		La Pradera	No se identifican.	Ninguna.	No	Nacimientos	No	
			Alto del Corral	Serpientes y aves - se protegen.	Pinos y eucaliptos. Algunos se protegen otros se usan para labores de la finca.	No	Nacimientos	Si	
			La Hondura	Serpientes y aves - se protegen.	Café y plátano.	No	Nacimientos	No	
			Guamal	El turpial – se protege.	Ninguna.	No	Nacimientos	No	
		Armenia		Palo Blanco	No se identifican.	Café, plátano, y bosque nativo. Este último se conserva.	No	Nacimientos	No
	Angelópolis			Promisión	Aves, reptiles -se conservan. No se caza.	Café y plátano para autoconsumo y comercialización.	No	Nacimientos	No
				La Cascajala	Aves de especies diversas; osos hormigueros - se conservan.	Pino para uso doméstico.	No	Nacimientos	Si
				Cienaguita	Ardillas, gures, guacharacas - se conservan.	Nogal; café; plátano de uso doméstico y comercial.	No		Sí, debido a que el terreno es inestable, en especial en época invernal.

Dpto.	Municipio	Corregimiento	Vereda	Especies de fauna silvestre	Especies agroforestales que se encuentran en el territorio	Reserva de la sociedad civil	Zonas de humedales o nacimientos de agua	Áreas de interés ambiental	
			San Isidro	Aves de especies diferentes, gulungos y guayos.	Ninguna.	No	No	No	
			Santa Rita	Ninguno.	Café y plátano	No	Predio La Virgen.	No	
			Santa Bárbara	Aves, reptiles y felinos; estos últimos en las zonas boscosas.	Café y plátano	No	Predio La Virgen.	No	
			La Clara	Pájaros de varias especies. No se cazan, se conservan.	Café y plátano para autoconsumo y comercializar.	No	No	La Javeliana, la Bromadura; quebradas la Bayastera y la Clara.	
			La Estación		Conejos, aves, serpientes - se conservan.	Pino y eucalipto de uso doméstico.	En la parte alta de la vereda existe zona de amortiguación de reserva.	En varios sectores de la vereda.	No
	Amagá		La Clarita 1		No se identifican.	Café y Plátano	No	En la parte alta de la vereda.	Montañas con cuencas y nacimientos.
			Minas		Ardillas, conejo de monte, iguanas, gurre, tortuga, oso	Sauce, arrayanes, pino.	No	Alto del Frutero, Romal	Las quebradas del Alto del Frutero.

Dpto.	Municipio	Corregimiento	Vereda	Especies de fauna silvestre	Especies agroforestales que se encuentran en el territorio	Reserva de la sociedad civil	Zonas de humedales o nacimientos de agua	Áreas de interés ambiental
				perezoso y guacharacas.				
			Nicanor Restrepo	Gurres, conejos, guatines, oso hormiguero, perrito de monte, oso perezoso, zarigüeya, pumas.	Guayacán amarillo y rosado, nogal, café para madera.	No	En la parte alta de la vereda.	En general en la vereda.
			Piedecuesta	Gurres, conejos, guatines, oso hormiguero, perrito de monte, oso perezoso, zarigüeya, pumas, cusumbos, oso hormiguero, lobos, tigrillos, guacamayas, iguanas, ardillas, loros. La comunidad tiene especial cuidado con la fauna mencionada.	Eucaliptos, mata ratón, 7 cueros, frutales, ceibas, cañabravas.	No	Nacimiento en la zona del antiguo ferrocarril y por el sector la Maní.	No
	Caldas		Salinas	Armadillo, conejo negro, culebras.	Pino y eucalipto de uso comercial. Árboles nativos.	Predio Hato Grande	Quebrada Mal Paso, nacimiento en el Reversadero	Zonas de alto riesgo, sector Pueblo Nuevo y La Montoya

Dpto.	Municipio	Corregimiento	Vereda	Especies de fauna silvestre	Especies agroforestales que se encuentran en el territorio	Reserva de la sociedad civil	Zonas de humedales o nacimientos de agua	Áreas de interés ambiental
							del bus	
			La Maní del Cardal	Zarigüeyas, conejos, ardillas y turpiales.	Guayacanes, mangos, guayabos, naranjos, limón mandarino, aguacate.	No	En la parte alta de la vereda hay nacimientos.	En la parte alta de la vereda.
			Sinifaná	Guagua, Gurre (armadillo), zarigüeya, Pavos, iguanas, pájaros y aves.	Guayacán amarillo.	No	En la mayor parte de la vereda se encuentran nacimientos.	En general en toda la vereda.
	Fredonia		Alto de los Fernández	Serpientes, zarigüeyas, conejos, ardillas, palomas y armadillos.	Guayacanes y comino.	No	Tanto en la parte alta como en la parte baja de la vereda hay muchos nacimientos.	Si
			Piedra Verde	Guacharacas, ardillas, culebras, armadillos, turpiales, mirlos, tucanes, loros, búhos. No se hace uso comercial de los mismos.	Café, plátano, aguacate, yuca, naranjos, limón.	No.	El acueducto, en el sector Los Maya, nacimientos en Las Brisas, Alto de los Fernández, Los Sanchez y La Vega.	Piedra verde como zona de riesgo geológico.
			La Quebra	Barranquero, armadillo, oso perezoso, oso	Siete cueros, drago, karate, manzanillo, café,	Bosque protegido La Culebrilla.	La Culebrilla y El Roble, tienen	Zonas de nacimiento de agua, zonas

Dpto.	Municipio	Corregimiento	Vereda	Especies de fauna silvestre	Especies agroforestales que se encuentran en el territorio	Reserva de la sociedad civil	Zonas de humedales o nacimientos de agua	Áreas de interés ambiental
				hormiguero, tucán, gurres, erizos, mochileros, loritos y loro macero.	plátano.		nacimientos de agua	de alto riesgo de deslizamiento en la vereda.
	Santa Bárbara	Versalles		Pájaros, azulejos, no hay fauna peculiar.	Pino, eucalipto y limoneros.	No	En las partes altas en los límites con el municipio de Caldas.	En las partes altas en los límites con el municipio de Caldas.
			La Arcadia	Tigrillos, osos perezosos, gurres (armadillos), guatín y pavos.	Pineras y nogales.	No	Quebrada el Romeral (predio Empresa Integral)	Rio Blanco, Cascada las Frías, falla el Romeral; zona de alta inestabilidad geológica.
			Pitayo	Oso perezoso, chuchas, guaguas, tigrillos, apicultura, serpientes, loros, oso hormiguero, puerco espín, guacharacas y pavos.	Pino con fines comerciales, siete cueros, uvito y café.	No	En el sector Las Brisas se encuentran tres nacimientos de agua.	No
			Quebra del Barro	Culebras y zarigüeyas	Nogal y cedros.	No	Nacimientos de agua.	No
			Ojo de Agua	Culebras, tigrillos y aves grandes.	Nogal.	No	Nacimientos en la finca de nombre Ojo	No

Dpto.	Municipio	Corregimiento	Vereda	Especies de fauna silvestre	Especies agroforestales que se encuentran en el territorio	Reserva de la sociedad civil	Zonas de humedales o nacimientos de agua	Áreas de interés ambiental
							de Agua.	
			Tablaza	Culebras, tigrillos (no muy seguros).	Nogal.	No	Nacimientos de agua.	No
			San Isidro Parte Baja	Culebras	Nogal.	No	Nacimientos en los límites con San Isidro Parte Alta.	No
			Palo Coposo	Culebras y tigrillos.	Nogal.	No	Nacimientos en la entrada a la vereda.	No
			Aguacatal	Culebras.	Nogal.	No	Nacimientos en límite con la vereda Palo Coposo.	No
			Los Charcos	Culebras	Cedro, matarratón, nogal	No	Nacimientos de agua.	No
			Paso de la Palma	Ninguna	Nogal, matarratón	No	Nacimientos a la entrada de la vereda desde la vía Sabaletas.	No
			San José	Zorros (aunque dudan) y culebras	Limoncillo y nogal	No	Nacimientos a 200 m después de la entrada a la vereda.	No
			Camino a la Planta	No se identifican.	No se identifican.	No	Nacimientos de agua	No
			San Miguelito	Culebras y tigrillos.	No se identifican.	No	Nacimientos de agua	No

Dpto.	Municipio	Corregimiento	Vereda	Especies de fauna silvestre	Especies agroforestales que se encuentran en el territorio	Reserva de la sociedad civil	Zonas de humedales o nacimientos de agua	Áreas de interés ambiental	
			Primavera	Culebras, tigrillos	Matarratón y nogal		Nacimientos de agua		
			Loma de Don Santos	Tigrillos, culebras, zarigüeyas	Nogal	No	No	No	
			El Buey	Iguanas, culebras, gurre, conejo, chuchas, toros y ardillas.	Aguacate, zapote, nogales, mandarino, cedros	No	No	No	
	Abejorral			Morrogordo	Conejos- armadillos- guacamayos- loros- guaguas- cusumbos- oso hormiguero- lobo- tigrillos- ardillas- perro de monte- chuchos/ se protegen no se cazan	Nogal (se comercializa); higerón, cedros, Balsos (se sacan bolsos blancos y material para tambores).	No	No	Fallas geológicas donde el señor Leonardo Chalarca.
				La Primavera	Gurres, zarigüeyas, tigrillos, lobos, oso hormiguero, zorros, comadrejas, erizo y ardillas.	Guayacanes de colores, tulipán, tulipanes, matarratón y pino ciprés.		Nacimientos de agua en fincas.	Zonas inestables donde se presentan hundimientos.
				La Llanada	Conejos, gurre, colibrí, toches, yegua de monte, murciélagos, perros de monte,				

Dpto.	Municipio	Corregimiento	Vereda	Especies de fauna silvestre	Especies agroforestales que se encuentran en el territorio	Reserva de la sociedad civil	Zonas de humedales o nacimientos de agua	Áreas de interés ambiental
				culebras, zorros, tigres				
Caldas	Aguadas		Bocas	Iguanas, ardillas, guacamayas, guacharacas, patos de agua, nutrias, osos perezosos, garzas, culebras, Gurre, conejo.	Cedro, piñón de oreja, nogal, ceiba (algunas maderas se utilizan para ebanistería).	No	Nacimiento de agua	No
			Alto Espinal	Armadillos-zorros-serpientes-lobos- conejos-guatines-. Ardillas-guacamayas (se conservan).	Mango, nogal y cedro para uso doméstico.	No	Nacimiento de agua en cada predio.	No
			Estación Aguadas	S.I.	S.I.	S.I.	S.I.	S.I.
			La María	S.I.	S.I.	S.I.	S.I.	S.I.
		El Guamo	S.I.	S.I.	S.I.	S.I.	S.I.	
		Pácora		Estación Pácora	Gurres, zarigüeyas, conejos, iguanas, nutrias, ratón de agua, oso hormiguero. Algunas de estas se cazan para comer o para	Cedro, ceiba, guayacán y guaduas.	No	Nacimientos dispersos en la zona alta, tipo caños.

Dpto.	Municipio	Corregimiento	Vereda	Especies de fauna silvestre	Especies agroforestales que se encuentran en el territorio	Reserva de la sociedad civil	Zonas de humedales o nacimientos de agua	Áreas de interés ambiental
				controlar la muerte de gallinas.				
			La Loma – Cerro Grande	Comadreja, zorros, culebras, chuchas y Guacamaya.	Cedro, nogal y guacamayo.	No	No	No
			El Rodeo	Zorros, lobos y guacharacas.	Guaduas.	No	No	No
			Alto del Pozo	No se identifican.	No se identifican.	No	No	No
			Estación Salamina	S.I.	S.I.	S.I.	S.I.	S.I.
	La Merced		El Tambor	No se identifican.	No se identifican.	No	No	No
	Filadelfia		La Soledad	Aves silvestres - Guacharos	No se identifican.	No	No	No
			La Palma	Guacharos	No se identifican.	No	No	No
			Mediación	No se identifican	No se identifican.	No	No	No
			La India	No se identifican	No se identifican.	No	No	No
	Neira		El Cholo	No se identifican	No se identifican.	No	No	No
			El Río	No se identifican	No se identifican.	No	No	No
			Cuba	No se identifican	No se identifican.	No	No	No
			San José	No se identifican	No se identifican.	No	No	No
	Manizales	Colombia km 41		No se identifican	No se identifican.	No	No	No
	Palestina		Santaguada	No se identifican	No se identifican.	No	No	No
	Risaralda		Alto de Arauca	Iguanas- ardillas- culebras- chigüiros- cusumbos-	Guadua, nogal y yarumo.	No	Nacimientos	No

Dpto.	Municipio	Corregimiento	Vereda	Especies de fauna silvestre	Especies agroforestales que se encuentran en el territorio	Reserva de la sociedad civil	Zonas de humedales o nacimientos de agua	Áreas de interés ambiental	
				guatín- guerres. Se conservan no se cazan					
			Montecristo	Culebras- iguanas- ardillas- guatines	Yarumo	No	Nacimientos de agua.	No	
	Belalcázar		La Romelia	No se identifican.	No se identifican.	No	No	No	
			Conventos	Gurre	No se identifican.	No	No	No	
			La Paloma	Zorro, Guerre y culebras,	Cedro rosado, Nogal y Guayabo.	No	No	No	
			El Bosque	No se identifican	No se identifican.	No se identifican.	No se identifican.	No se identifican.	
			San Narciso Bajo	No se identifican.	No se identifican.	No	No	No	
	Risaralda	Marsella		La Miranda	No se identifican.	No se identifican.	No	No	No
				Beltrán	Chigüiro, armadillo, tortuga (la consumen), iguana.	No se identifican.	No	Nacimientos de agua.	La banca de la carrilera es una zona inestable, hay lagos.
				Estación Pereira	Peces, chigüiro, armadillo, iguanas (algunos se consumen).	No se identifican.	No	No	No
Risaralda			La Paz	S.I.	S.I.	S.I.	S.I.	S.I.	

Fuente: Fichas veredales y grupos focales. Consorcio Marte – HMV, 2016.

*SI: Sin información

El Proyecto Medellín – La Virginia, supone una intervención en el territorio, mas no alteración de las relaciones entre individuos o de estos con su territorio. Si bien el uso del suelo tendrá modificaciones, esto será en sitios puntuales, donde se buscará generar el menos impacto posible en cualquiera de los medios que se intervengan.

El nivel de impacto permitirá que no se presente alteración de la relación de los individuos con su territorio y las relaciones que estos han construido en el medio social y cultural en el que se desenvuelven. La alteración de los espacios físicos necesariamente condiciona las relaciones establecidas entre los seres humanos, no obstante, esto se presenta cuando hay un cambio en la estructura del territorio y se intervienen espacios que son utilizados para el relacionamiento entre comunidades o frente a los medios de producción, caso que aplica para el Proyecto.

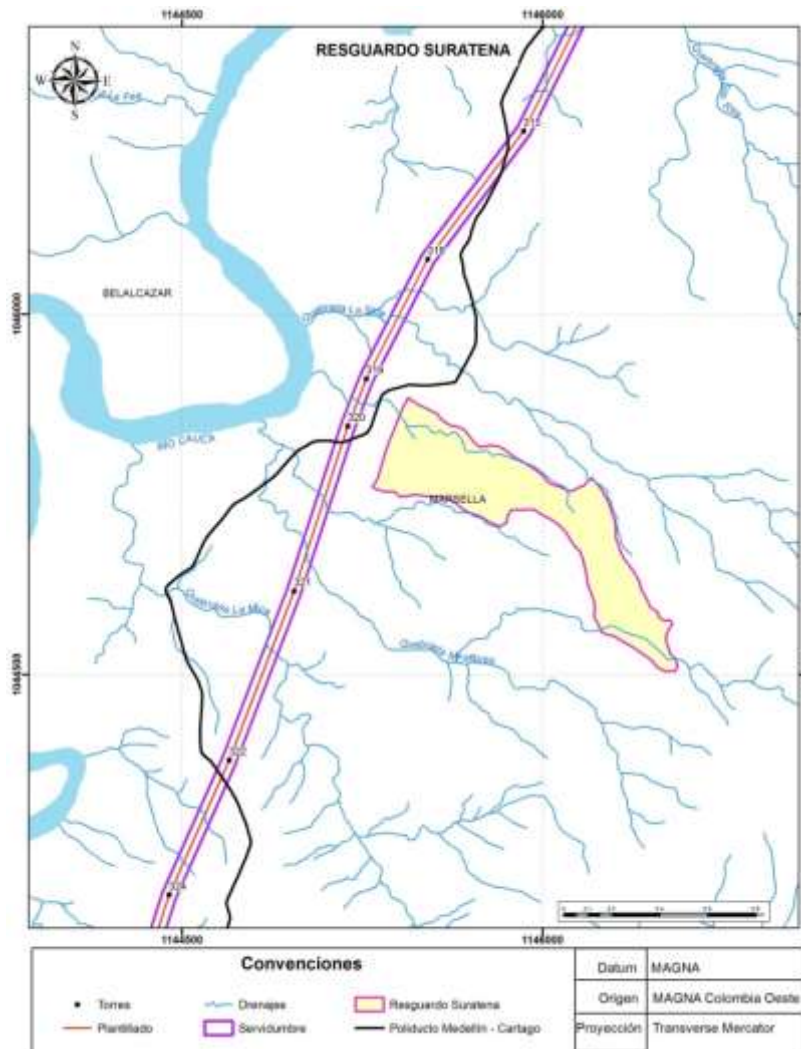
Se puede concluir que la intervención en el territorio es mínima, la mayoría de los impactos se presentarán de manera temporal, por lo tanto este Proyecto no se debe entender como un transformador del territorio ni de las relaciones sociales y prácticas culturales que se desenvuelven en él. Las poblaciones del área de influencia del proyecto no integrarían, dentro de sus procesos sociales relacionados con el desarrollo del Proyecto, procesos de aculturación.

Las poblaciones en las cuales se asienta el proyecto, en su mayoría rurales, no son ajenas a los procesos de masificación de los medios de comunicación y herramientas tecnológicas que sí juegan un papel importante en los procesos de aculturación de las poblaciones, y que en la realidad de las sociedades contemporáneas supera por mucho la intervención de proyectos como este en el territorio. De igual manera los procesos asociados a la asimilación, resiliencia tanto relacionados con desastres naturales como de violencias coligadas a la confrontación armada entre actores ilegales que se ha presentado a lo largo de la historia republicana de Colombia, demuestran que las sociedades se adaptan pese a las adversidades.

La Figura 3.4.5.24, que se construyó a partir de la información contenida en la Tabla 3.4.5.25, muestra, según el relato de las poblaciones, una favorabilidad de un 83% frente a la adaptación a los cambios generados por factores exógenos, algunas comunidades expresan que esto se debe a que los cambios casi siempre vienen para mejorar las condiciones de vida, otras explican que los procesos de resiliencia posterior a violencias colectivas les ayudaron a enfrentar transformaciones en sus forma de vida ajenas a su propia voluntad. Un 9% restante tienen algún tipo de condicionalidad para enfrentar los cambios o niegan la adaptación a los mismos, también, en varias ocasiones aduciendo a los procesos de recuperación posterior a la confrontación de actores armados que terminaron por convertirlos en víctimas del fuego cruzado.

3.4.5.2.2 Caracterización de las comunidades étnicas

Como ya se señaló, en el AID del medio socioeconómico se localiza el resguardo indígena Suratena del municipio de Marsella, sin embargo los impactos que pudieran generarse en torno al desarrollo de las actividades de obra no trascienden al ámbito del territorio colectivo, es decir, no se interviene el resguardo. En el trámite con el Ministerio del Interior de certificación, mediante resolución No 0294 del 21 de Marzo de 2017, se ratifica el no registro de presencia de comunidades indígenas en el Proyecto Medellín- La Virginia. Por lo tanto, se procedió a describir con la información secundaria disponible como se muestra en la Tabla 3.4.5.34.



Fuente: Sistema de Información Ambiental de Colombia - SIAC. Sistema de Información Ambiental de Colombia ANLA, TREMARCTOS.

Figura 3.4.5.27 Resguardo Indígena Suratena -Área de influencia Directa

Tabla 3.4.5.34 Resguardo Suratena, en Marsella Risaralda.

Ítem	Descripción
Territorio	<p>El patrón de asentamiento de la comunidad del resguardo ha estado ligado al uso de la tierra y a las coyunturas económicas, culturales y de desplazamiento histórico del país, principalmente de la zona cafetera. Hacia el año de 1942 empezaron a llegar algunas familias del departamento de Caldas y Antioquia y de los resguardos de Risaralda como Mistrató, Santuario y Quinchía, formando asentamientos nucleados (viviendas agrupadas y contiguas y unas de otras) (ver Foto 3.4.5.39). Hacia los años de 1960 y 1970 llegaron los primeros habitantes a Marsella, desplazados por la violencia de la época, quienes se asentaron en una Finca denominada Tiroteos (Suratena) fértil para el cultivo de café, finca que con el tiempo tuvo varios nombres. Luego se empezaron a construir viviendas en palma de iraca y guadua, y en la década de los 80 la entonces oficina de Asuntos Étnicos del Ministerio de Gobierno les dio reconocimiento como Asociación Campesina Indígena; hacia 1985 cambió su figura a la de Cabildo Indígena Suratena y en 1998 el Fondo Agrario le confirió carácter legal de Resguardo a la comunidad de Suratena. En ese momento, su población era de 252 personas y 49 familias. Al interior del resguardo existen varios sectores: 1) Sectores permanentes dentro del resguardo: La Siria Alta, La Siria Baja, Suratena, Curubital. 2) Sectores permanentes fuera del resguardo: El Kiosko, Rancho de Lata, El Rayo, La Cancha. 3) Sectores temporales y de movilidad: El Brillante, Estación Pereira, La Miranda y Buenavista. Los distintos sectores se encuentran conectados a través de lazos consanguíneos entre las familias y son tenidos en cuenta para las decisiones colectivas.</p> <p>De acuerdo con el Plan de vida de los Embera de Risaralda (2012.p. 47) el número de hectáreas en tierra que posee el resguardo son 26.</p>
Demografía	<p>De acuerdo con los registros Cabildo Gobernador para el año 2012 el número de habitantes es de 1.342, de los cuales el 59% son hombres (791 personas) y el 41% son mujeres. Esta población se ubica dentro y fuera del resguardo (en los tres sectores mencionados en el ítem de territorio). Dentro del resguardo reconocido como tal hay 634 personas y 102 familias. Cabe anotar que en el PDM (2016 - 2019) de Risaralda se registra total de población y familias, sin embargo, no se discrimina la información por resguardos presentes en el municipio.</p>
Salud	<p>Dentro de la cosmovisión embera los Jaibaná son quienes atienden la presencia de un mal en el cuerpo o una enfermedad de algún miembro de su comunidad, mediante el control que ejercen sobre los espíritus. En el resguardo existen 25 Jaibanás. Dentro de la cosmogonía Chamí los jais tienen doble funcionalidad, ya sea curativa o maléfica. Los jais son espíritus que el Jaibaná extrae de todo ser vivo o inerte en el universo. Las curaciones de enfermedades se realizan a través del suministro de plantas medicinales, bendiciones o bebidas; otras con el tratamiento del médico occidental. También acuden a los sobanderos, encargados de tratar problemas musculares, fracturas y dolencias; a yerbateros, que tratan enfermedades a través de la aplicación de plantas mediante infusión, trituradas o aplicaciones directas. La mayoría de los habitantes del resguardo se encuentran afiliados a la EPS Indígena Pijaos Salud (963 afiliados), otras EPS son S.O.S. Cosmilet, Cafesalud y Saludcoop.</p> <p>El resguardo cuenta con un puesto de salud ubicado en el sector Siria Alta, que no tiene dotación ni está en funcionamiento, pues allí funciona la escuela; sin embargo, hay un jefe de enfermería, un enfermero y un promotor de salud que pertenecen a la comunidad. Para la atención prioritaria existe un convenio con el Hospital San José de Marsella, a través del auxiliar de enfermería del Hospital y miembro de la comunidad del resguardo, quien organiza actividades como jornadas de vacunación, programas de prevención, consecución de ambulancia.</p>
Educación	<p>La formación educativa en el resguardo Suratena es recibida por niños de entre 2 y 5 años, a través de hogares comunitarios. La etapa escolar es a partir de los 5 o 6 años en grado transición en la sede primaria del Instituto Agrícola Alto Cauca,</p>

Ítem	Descripción
	<p>que tiene sede en la zona urbana y rural. En la zona rural hay siete sedes: Instituto Agrícola Alto Cauca, El Kiosko, El Pajui, Buenavista, Jorge Robledo vereda La miranda, La Siria y Suratena (ver Foto 3.4.5.39). La escuela del sector Las Sirias se localiza en el sector La Siria Alta en el puesto de salud. No hay ningún programa dirigido a los estudiantes de bachillerato en el resguardo. El resguardo cuenta con tres profesionales, tres técnicos, cuatro tecnólogos y cuatro profesionales en carrera (ver Foto 3.4.5.40).</p>
Religiosidad	<p>Entre los aspectos que definen la cultura Embera Chamí se destaca la ley de origen y la creencia en espíritus como parte de la estructura social de la comunidad. Existe una deidad llamada Karabi o Garagabi quien tiene el poder de ordenar y gobernar todo lo que existe, quien se comunica directamente con los Jaibanás o médicos tradicionales. Dentro de las funciones de los Jaibanás está de gobernar los pueblos de espíritus o sitios sagrados. El territorio desde el punto de vista de los Embera se pueden entender como un espacio interconectado entre diferentes lugares que están definidos por prácticas concretas como la caza o la pesca, que poseen una connotación especial de articulación con lo espiritual. Tal connotación establece una serie de sitios considerados sagrados que es donde se materializa la conexión entre los mundos Espiritual – Materia y donde se realizan rituales importantes para mantener el equilibrio entre tales mundos.</p> <p>Una de las funciones del Jaibaná es estudiar el territorio para prevenir e informar a la comunidad sobre los riesgos o peligros a que puedan estar expuestos, sanar el territorio mediante rituales o ceremonias y aconsejar a los líderes del resguardo en la toma de decisiones que puedan molestar a los espíritus y generar enfermedades. Dentro de las ceremonias y rituales se encuentran las siguientes: Benekua o limpieza espiritual del territorio, Eadora o celebración de la niña cuando cumple 12 años, Kidapur o celebración cuando la niña cumple 15 años, armonización e identidad.</p> <p>El 10% de la comunidad del resguardo Suratena del sector La Cancha asiste a la iglesia Pentecostal Unida de Colombia con sede en el corregimiento Alto Cauca en Marsella.</p>
Etnolingüística	<p>La lengua predominante es el Embera y el dialecto el Chamí, el cual posee variaciones que lo diferencian de los otros embera existentes en el país. En el resguardo toda la comunidad habla y entiende el español, aunque los niños más que los adultos debido a que han tenido una educación bilingüe.</p>
Economía tradicional	<p>La economía tradicional está basada en la agricultura, de ahí que la comunidad se desempeña en el jornaleo en las fincas cafeteras, de cítricos y ganaderas vecinas en el resguardo. La agricultura es destinada para el autoconsumo y para la comercialización a pequeña escala. Dentro de los productos se encuentran los siguientes: plátano, frijol, maíz, yuca, café, caña, cebolla, aguacate, cacao, yuca y cilantro los cuales son sembrados, cosechados y distribuidos en temporalidades específicas (ver Foto 3.4.5.41). La mayoría de productos se siembran durante los ciclos lunares correspondientes a la luna llena y otros en luna menguante. Otra actividad que se desarrolla es el comercio: cuentan con una tienda donde se venden víveres, productos de aseo, confitería, licores y artículos para el hogar. Practican la pesca y la cacería; de la pesca participa toda la familia, espacio que se emplea para el aprendizaje de los menores; se utiliza el anzuelo y la atarraya en los ríos Cauca y San Francisco. En el proceso de pesca se realiza el intercambio de otros productos entre las familias. Los lugares que sirven para la cacería y recreación de la comunidad quedan por la carrilera en balinera o caminando para llegar a los ríos y quebradas que desembocan en el río Cauca como Japoncito, La Bruja, Duende Perdido, Santa Rita y San Francisco. La comunidad emplea la guadua para la construcción de viviendas, escaleras, estufas y muebles; la arcilla para la elaboración de artesanías, estufas y viviendas; el totumo para la elaboración de vasijas y utensilios; la palma de iraca; los cogollos para el consumo y las hojas para la elaboración de escobas, techos y para</p>

Ítem	Descripción
	<p>cubrirse del sol.</p> <p>Las mujeres también participan de la agricultura y la pesca, pero principalmente a la preparación de alimentos y actividades del hogar. En especial los jóvenes participan en la elaboración de artesanías que se constituye en una fuente de ingreso esporádica (ver Foto 3.4.5.42).</p>
Organización sociocultural	<p>El elemento fundamental de la organización sociocultural es la familia nucleada como principio operador de la tradición, desde la cual se configuran y tejen las relaciones sociales. En la actualidad la comunidad se encuentra organizada en un cabildo gobernador, una mesa de cabildo y en diferentes comités que agrupa todos los sectores de liderazgo interno. La Junta de Autoridades está conformada por: Gobernador, subgobernador, fiscal, tesorera, secretario, veedor ético y asesor. El Consejo de Justicia por: Veedor ético, jefe de alguaciles, consejero de justicia y asesor. El Comité de Mujeres por: Presidenta y Vicepresidenta, secretaria, tesorera y fiscal. El Comité de Jaibanás por 18 Jaibanás. Comité de parteras por cinco parteras. Comité de Deportes por los presidentes de Siria Baja y Siria Alta. Comité de Juventud por representante de oficios varios. Comité de Salud por un promotor de salud y un enfermero. Comité de cultura por un coordinador. Seis Docentes. La Junta de Autoridades maneja las problemáticas internas de la comunidad y son los representantes legales del resguardo ante el estado. La cabeza visible de la Junta es el Cabildo Gobernador, que tiene bajo su mando el sistema de aplicación de justicia como los alguaciles, los cuales tienen funciones policivas. También existe un consejo de justicia con roles específicos orientados a la administración de la justicia a nivel de consejería, el cual está conformado por un veedor ético, el jefe de alguaciles y un Consejero de Justicia.</p>
Presencia institucional	<p>No existen instituciones públicas ni privadas en la zona del resguardo. Sin embargo, hay programas gestionados por la comunidad con las siguientes instituciones: 1) Alcaldía Local con Familias en Acción; 2) Instituto Colombiano de Bienestar Familiar, que maneja Hogares Fami atendiendo población de entre 0 y 2 años, madres lactantes y gestantes, el Programa de restaurante escolar y un proyecto sobre producción agrícola; 3) Secretaría de Planeación Municipal; 4) Gobernación Departamental, en lo referente a reasentamiento, ampliación y legalización del territorio. 5) Instituto Colombiano de Desarrollo Rural, quien ha realizado asignación de tierras al resguardo en atención al derecho de restitución de tierras del municipio.</p> <p>Hay un programa de Acción Social de la Presidencia de la República de Colombia, de apoyo monetario a familias con niños matriculados en el colegio y que los llevan a controles médicos de crecimiento y desarrollo. También se desarrolla un proyecto de etnodesarrollo con apoyo del Ministerio de cultura para la recuperación de la lengua materna, la tradición y la cultura Embera Chamí.</p>
Infraestructura de servicios públicos y sociales	<p>Acueducto: En el sector de La Cancha el agua llega de una derivación del acueducto por un tubo a los tanques comunitarios de manera esporádica.</p> <p>Energía eléctrica: Cuentan con energía suministrada por la Central Hidroeléctrica de Caldas –CHEC.</p> <p>Disposición de residuos sólidos: Se practica la quema y enterramiento de residuos sólidos en los sectores de La Cancha y Las Sirias, donde la tierra se encuentra saturada de basura. La disposición final de residuos sólidos se realiza a campo abierto o en las quebradas que desembocan en el río Cauca.</p> <p>Combustible para cocina: El combustible empleado para cocinar es la leña que recogen en el monte, como palos de café; sólo el restaurante escolar cuenta con cilindros de gas propano que adquieren en el casco urbano.</p> <p>Infraestructura de servicios sociales: No cuentan con maloca, tambo o caseta comunal para la realización de reuniones, silletería ni mesas. Tampoco cuentan con espacios de recreación, dotación o formación cultural, artística o deportiva, sin embargo hay grupos deportivos, de danzas, artísticos y musicales autóctonos donde participan tanto niños como adultos.</p>

Fuente: ECOPE TROL, SNC-LAVALIN-ITANSUCA. Plan de manejo Ambiental de la variante del poliducto de Puerto Salgar-Cartago-Yumbo-Sector Chinchiná-Pereira. 2013. MINISTERIO DEL INTERIOR. Plan organizativo Resguardo Altomira. 2015. Plan de Desarrollo municipal 2016-2019. CONSEJO REGIONAL INDÍGENA DE RISARALDA Y CORPORACIÓN AUTÓNOMA REGIONAL DE RISARALDA. Plan de vida del pueblo Embera de Risaralda. 2012.



Fuente: SNC-LAVALIN ITANSUCA-ECOPE TROL. Plan de Manejo Ambiental de la variante del poliducto Puerto Salgar-Cartago-Yumbo-Sector Chinchina-Pereira. 2013.

Foto 3.4.5.39 Asentamiento nucleado La Cancha en Suratena



Fuente: SNC-LAVALIN ITANSUCA-ECOPE TROL. Plan de Manejo Ambiental de la variante del poliducto Puerto Salgar-Cartago-Yumbo-Sector Chinchina-Pereira. 2013.

Foto 3.4.5.40 Salón de enseñanza, para el grado segundo y tercero, sector La Cancha en Suratena



Fuente: MINISTERIO DEL INTERIOR. Plan organizativo Resguardo Altomira

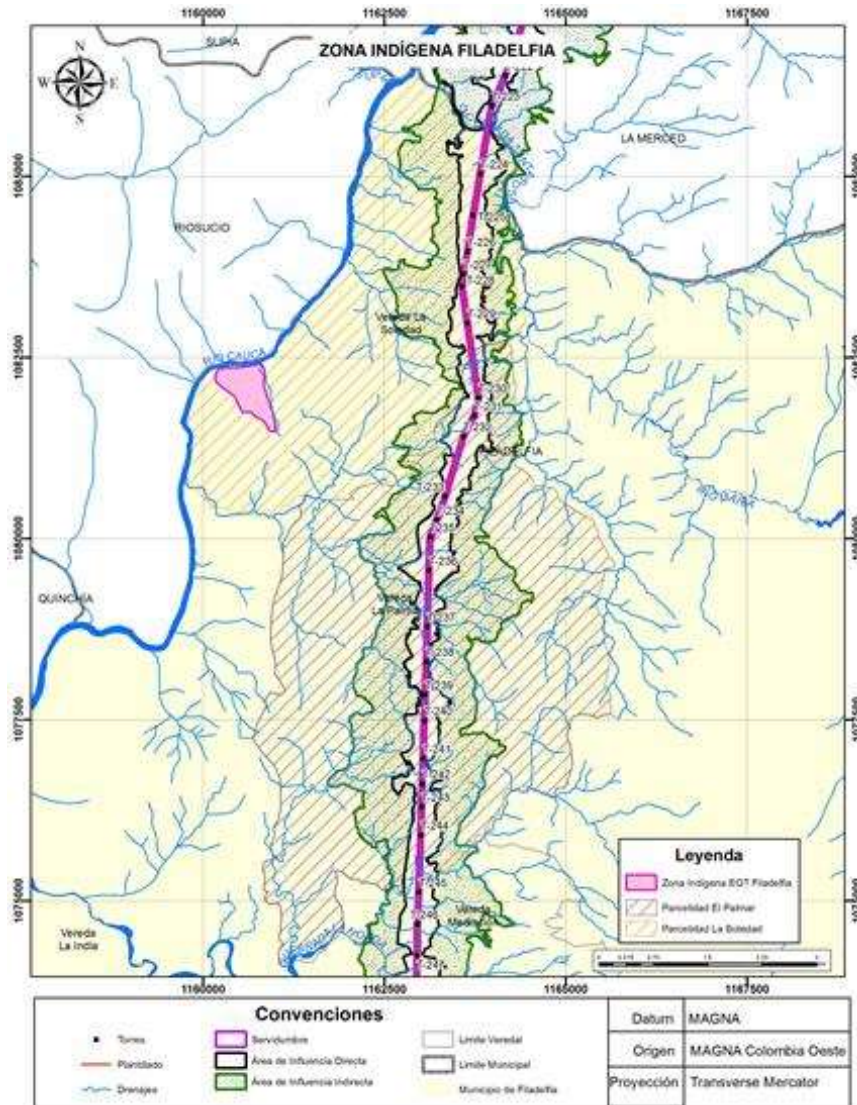
Foto 3.4.5.41 Secado de café



Fuente: SNC-LAVALIN ITANSUCA-ECOPE TROL. Plan de Manejo Ambiental de la variante del poliducto Puerto Salgar-Cartago-Yumbo-Sector Chinchina-Pereira. 2013.

Foto 3.4.5.42 Artesanía elaborada por el resguardo Suratena: collar de mujer

En la Tabla 3.4.5.35 se caracteriza la Parcialidad indígena La Soledad en el municipio de Filadelfia, Caldas. Dicha parcialidad se localiza en la unidad territorial del AID del Proyecto, sin embargo su ubicación geográfica no vincula impactos que trasciendan a su territorio. Lo anterior está documentado en la certificación 0294 del 21 de Marzo de 2017. El polígono de color magenta señala la ubicación del territorio indígena de la parcialidad La Soledad tal como lo señala la figura y se precisa en el documento de ordenamiento territorial- EOT (ver Figura 3.4.5.28).



Fuente: Sistema de Información Ambiental de Colombia - SIAC. Sistema de Información Ambiental de Colombia ANLA, TREMARCTOS- Documento de Ordenamiento - EOT.

Figura 3.4.5.28 Parcialidad indígena La Soledad - Área de influencia Directa

Tabla 3.4.5.35 Parcialidad indígena La Soledad, Filadelfia

Ítem	Descripción
Territorio (no posee territorio legalmente reconocido)	<p>Para los Embera Chamí el territorio es un componente esencial dentro del ordenamiento ancestral, debido a que la tierra es la considerada como una porción del territorio en donde se mantiene el equilibrio social, económico y cultural de los Embera. Es la fuente de vida, proveedora de alimentación y vivienda. La etnia se caracterizó por su lucha contra el proceso de colonización española, siendo obligados a huir a las selvas, en su proceso de asentamiento se encontraron con diferentes etnias, poblaciones mestizas y afrodescendientes con las que se vieron obligados a compartir su territorio.</p> <p>Su territorio es de 59 ha para 24 familias censadas.</p> <p>El perímetro de Riosucio, a excepción de una parte del casco urbano, es territorio indígena. De esta zona migraron familias que conformaron en el siglo XX otras comunidades en municipios cercanos, dentro de estos La Soledad que está compuesta por indígenas provenientes del resguardo Cañamomo Lomprieta y surgió más exactamente en la época de la violencia.</p> <p>La población se ha visto afectada por la presencia de grupos armados ilegales.</p>
Demografía	<p>El número de habitantes es de 88. Se presenta migración de jóvenes y madres cabezas de hogar hacia las ciudades de Pereira, Manizales, Medellín, Bogotá y Cali, debido a falta de oportunidades de académicas y laborales.</p>
Salud	<p>No hay conocimientos ni prácticas del jaibanismo. La medicina propia se limita a trabajos relacionados con etno botánica y el manejo tradicional de partos y problemas como el mal de ojo (hay una partera, un sobandero y una curandera). Igualmente, se conserva el uso de plantas medicinales para curar enfermedades. Son atendidos en la ESE del municipio, sin embargo, dentro de las problemáticas para su acceso identifican las siguientes: se debe solicitar cita médica con ocho días de anterioridad; los medicamentos -deben ser adquiridos por el paciente; la asignación de citas odontológicas deben ser finalizando mes. Poseen carné de afiliación de nivel 1 I y II, por tanto, en caso de requerir de hospitalización deben cancelar copagos.</p>
Educación	<p>Los niños asisten a instituciones donde el modelo pedagógico es la Escuela Nueva, por tanto no se ha iniciado el proceso de educación propia. Dentro de la comunidad no hay docentes indígenas.</p>
Etnolingüística	<p>Se presenta pérdida de la lengua. Sin embargo, en el documento del Plan Salvaguarda del pueblo Embera de Caldas, se señala que en los contactos establecidos con los Embera se han contactado con comunidades indígenas hablantes de la lengua Embera Chamí cuya lengua es embera bedea, por lo que en talleres realizados surgió la propuesta de aprender la lengua, la cual está plasmada como proyecto en el Plan de Salvaguarda.</p>
Economía tradicional	<p>Se practica la minería artesanal, sobretodo en oro. Se realiza la actividad de jornaleo en el campo agrícola o en el servicio doméstico, constituyéndose en la principal fuente de subsistencia para las familias; la ganadería es otra fuente de empleo. Se desarrolla la agricultura de subsistencia, con predominio de caña panelera, iraca, aguacate, cacao y plátano. También la producción de especies menores y el cultivo de plantas medicinales en huertos colectivos o particulares; se realizan actividades artesanales como la guadua, la Cañabrava y el carrizo. Se comercializa producto de la caña panelera, el café, cacao, higuera y frutales de clima frío como la mora, tomate de árbol y lulo; estos se distribuyen en la plaza de mercado local y en centros poblados, o son destinados para la venta a intermediarios que los comercializan en las centrales de abastos.</p> <p>Existen mercados locales que se constituyen en un espacio para la defensa de sus derechos, específicamente el de soberanía alimentaria, a la producción propia, al territorio y a la conservación de la biodiversidad.</p>
Organización sociocultural	<p>La organización de la parcialidad indígena está conformada por: 1) Cabildo Indígena, que es el órgano encargado de gestionar programas y proyectos destinados a garantizar el mejoramiento del plan de vida de la comunidad, está</p>

Ítem	Descripción
	<p>compuesto por el guardia indígena y un comité de apoyo. 2) Áreas de trabajo, cuya finalidad es mejorar el desempeño en el ejercicio de las funciones del cabildo, enfocadas al territorio y medio ambiente, salud, educación, mujer y género, derechos humanos, organización y asuntos políticos, cultura y deporte; 3) Asamblea Comunitaria, que es el órgano máximo de gobierno conformada por toda la comunidad, encargado de promulgar las decisiones generales o mandatos; se reúne en sesiones ordinarias una vez al mes en el resguardo; 4) Junta directiva, conformada por el Gobernador, el Gobernador suplente, Secretario, Tesorero, Fiscal y guardia indígena; 5) Consejo de Mayores, que es de carácter vitalicio y está conformada por los mayores y por ex gobernadores del cabildo.</p> <p>El principal órgano encargado de la aplicación de justicia propia en el resguardo es el Guardia Indígena, dentro de sus funciones está ejercer control social, comunicar las decisiones a la comunidad, y ejercer control territorial, entre otros.</p> <p>La comunidad del resguardo tiene problemas de gobernabilidad causados por la presencia de Juntas de Acción Comunal integradas por indígenas que no se reconocen como tales y se oponen a que toda la comunidad se organice como Cabildo.</p>
Presencia institucional	No existen instituciones públicas ni privadas en la zona del resguardo. Sin embargo, hay programas gestionados por la comunidad con las siguientes instituciones: 1) Alcaldía Local con Familias en Acción; 2) Instituto Colombiano de Bienestar Familiar; 3) ESE del municipio.
Infraestructura de servicios públicos	Dentro del Plan Salvaguarda Embera de Caldas, se propone garantizar la construcción de dos vías de acceso, la carreta y la garrucha, con el fin de que la comunidad tenga más comunicación con la cabecera municipal.

Fuente: FUNDACIÓN DE ESTUDIOS E INVESTIGACIONES SOCIOPOLÍTICAS, ECONÓMICAS Y CULTURALES, FUNDACIÓN PROYECTAR. "Organización de la comunidad indígena La Soledad Etnia Embera Chamí". Realizado por la Fundación de estudios e Investigaciones [Citado el 9 de septiembre de 2016] Disponible en: <http://siic.mininterior.gov.co/sites/default/files/upload/SIIC/ReglamentosInternos/organizacion_de_la_comunidad_indigena_la_soledad.pdf>. CONSEJO REGIONAL INDÍGENA DE CALDAS CRIDEC. Plan de Salvaguarda Pueblo Embera de Caldas. Auto 004 de la Corte Constitucional. 2011.

En conclusión, en el AID se ubican dos comunidades étnicas, discriminadas de la siguiente manera (ver Tabla 3.4.5.36).

- Un Resguardo indígena reconocido por el Ministerio del Interior: Resguardo Suratena en el corregimiento La Miranda del municipio de Marsella.
- Una Parcialidad indígena reconocidas por el Ministerio del Interior: La Soledad en la vereda La Soledad.

Tabla 3.4.5.36 Comunidades étnicas presentes en el Área de Influencia Directa

Resguardos indígenas reconocidos por el Ministerio del Interior	Parcialidades indígenas reconocidas por el Ministerio del Interior	Total
1	1	2

Fuente: Consorcio Marte – HVM 2016, con base en Resolución 1840 del 12 de noviembre de 2014. Base de datos de Resguardos y Comunidades del país registradas en la Dirección de Asuntos Indígenas, ROM y Minorías, junio de 2016.

Como se indicó anteriormente, la certificación 0294 del 21 de Marzo de 2017 emitida por el Ministerio del Interior, no registro presencia de grupos étnicos inmersos en el Proyecto y al constatar con los impactos no se vinculan en la actividades a desarrollar, razón por la cual no procede la consulta previa.

Si bien se identificaron comunidades afro descendientes e indígenas en la caracterización del área de influencia indirecta y directa, se ratificó con la certificación emitida por el Ministerio del Interior de la no pertinencia de consulta previa. Algunas de estas cuentan con territorio colectivo tal es el caso de los resguardos indígenas como Suratena, Altomira, La Albania y Totumal.